



ΕΦΗΜΕΡΙΔΑ ΤΗΣ ΚΥΒΕΡΝΗΣΕΩΣ ΤΗΣ ΕΛΛΗΝΙΚΗΣ ΔΗΜΟΚΡΑΤΙΑΣ

5 Απριλίου 2019

ΤΕΥΧΟΣ ΤΕΤΑΡΤΟ

Αρ. Φύλλου 151

ΠΕΡΙΕΧΟΜΕΝΑ

ΑΠΟΦΑΣΕΙΣ

- 1 Κήρυξη αναγκαστικής απαλλοτρίωσης ακινήτων, που απαιτούνται για το έργο: «Διευθέτηση ρέματος Αγίου Γεωργίου Ανατολικής Αττικής από χ.θ. 0+824 (ανάντι συμβολής Π. Ερασίνου) έως χ.θ. 8+161 (Συμβολή ρεμάτων Καλυβίων και Κουβαρά)» στο Δήμο Μαρκοπούλου Μεσογαίας της Π.Ε. Ανατολικής Αττικής.
- 2 Κήρυξη ως αναδασωτέας, δημόσιας έκτασης δασικού χαρακτήρα, συνολικού εμβαδού 35.304,00 τ.μ. στην θέση «Δεντράκια» της Τ.Κ. Δύσβατου του Δήμου Νέστου της Π.Ε. Καβάλας.
- 3 Κήρυξη ως αναδασωτέας έκτασης εμβαδού 186 τ.μ. που βρίσκεται στη περιοχή Μηνίων Δημοτικής Κοινότητας Αργοστολίου Δημοτικής Ενότητας Αργοστολίου Δήμου Κεφαλονιάς Π.Ε. Κεφ/νιάς.

ΑΠΟΦΑΣΕΙΣ

Αριθμ. Δ25/οικ/1453 (1)

Κήρυξη αναγκαστικής απαλλοτρίωσης ακινήτων, που απαιτούνται για το έργο: «Διευθέτηση ρέματος Αγίου Γεωργίου Ανατολικής Αττικής από χ.θ. 0+824 (ανάντι συμβολής Π. Ερασίνου) έως χ.θ. 8+161 (Συμβολή ρεμάτων Καλυβίων και Κουβαρά)» στο Δήμο Μαρκοπούλου Μεσογαίας της Π.Ε. Ανατολικής Αττικής.

Ο ΥΠΟΥΡΓΟΣ ΥΠΟΔΟΜΩΝ ΚΑΙ ΜΕΤΑΦΟΡΩΝ

Έχοντας υπόψη :

1. Τις διατάξεις του π.δ/τος 63/2005 (Α' 98) «Κωδικοποίηση της νομοθεσίας για την Κυβέρνηση και τα κυβερνητικά όργανα» όπως τροποποιήθηκε και ισχύει.
2. Τις διατάξεις του ν. 2882/2001, (Α' 17) «Κώδικας Αναγκαστικών Απαλλοτριώσεων», όπως τροποποιήθηκε και ισχύει και κυρίως του άρθρου 7 Α αυτού, όπως τροποποιήθηκε με το άρθρο 280 του ν. 4364/2016 (Α' 13) και ισχύει σήμερα.

3. Τις διατάξεις του άρθρου 33 του κεφαλαίου Ζ του ν.δ/τος 3881/1958 «Περί Έργων Εγγείων Βελτιώσεων (Α' 181) με τις οποίες είναι επιτρεπτή η κήρυξη της απαλλοτρίωσης ακινήτων για έργα εγγείων βελτιώσεων στα οποία συγκαταλέγονται και τα έργα αντιπλημμυρικής προστασίας».

4. Τις διατάξεις του π.δ/τος 123/2017 (Α' 151) «Οργανισμός του Υπουργείου Υποδομών, Μεταφορών και Δικτύων».

5. Την απόφαση οικ. 268/29-5-2017, (Β' 1911) του Υπουργού και του Υφυπουργού Υποδομών και Μεταφορών «Μεταβίβαση δικαιώματος υπογραφής "με εντολή Υπουργού ή Υφυπουργού", κατά περίπτωση στους: Γενικό Γραμματέα Υπουργείου Υποδομών και Μεταφορών, Γενικό Γραμματέα Υποδομών και Προϊσταμένους Γενικών Διευθύνσεων, Προϊσταμένους Διευθύνσεων και Προϊσταμένους Τμημάτων του Υπουργείου, καθώς και στο Γενικό Επιθεωρητή ΣΕΕΥΜΕ».

6. Τις διατάξεις του άρθρου 3 του π.δ/τος 70/2015, (Α' 114) περί ανασύστασης και μετονομασίας Υπουργείων, σε συνδυασμό με τις διατάξεις του άρθρου 4 του π.δ/τος 123/2016, (Α' 208) περί της μετονομασίας το Υπουργείου Υποδομών, Μεταφορών και Δικτύων σε Υπουργείο Υποδομών και Μεταφορών.

7. Τις διατάξεις του π.δ/τος 125/2016, (Α' 210) «Διορισμός Υπουργών, Αναπληρωτών Υπουργών και Υφυπουργών».

8. Τη με αριθμ. οικ. 20699/30-3-2015 (ΥΟΔΔ 204) απόφαση του Πρωθυπουργού και του Υπουργού Οικονομίας, Υποδομών Ναυτιλίας και Τουρισμού «Διορισμός Γενικού Γραμματέα Υποδομών».

Και αφού είδαμε

1. Την πράξη 26 της 20-12-2017 Υπουργικού Συμβουλίου (ΠΥΣ) που δημοσιεύθηκε στο ΦΕΚ 199/Α'/21-12-2017 με την οποία το έργο στο οποίο αφορά η απαλλοτρίωση, χαρακτηρίστηκε ως έργο γενικότερης σημασίας για την οικονομία της χώρας και εξουσιοδοτήθηκε ο Υπουργός Υποδομών και Μεταφορών να υπαγάγει την παρούσα απαλλοτρίωση στις προβλεπόμενες διατάξεις του άρθρου 7Α του ν. 2882/2001 κατά την κήρυξη αυτής (άρθρο 3).

2. Την απόφαση με αρ. πρωτ.: ΔΙΠΑ/οικ. 32079/27-6-2016 (ΑΔΑ: 77ΗΧ4653Π8-Θ93) του ΥΠΕΝ με την οποία εγκρίθηκαν οι Περιβαλλοντικοί Όροι.

3. Το με αριθμ. πρωτ. ΔΑΕΕ/οικ. 2875/20-11-2018 έγγραφο της Διεύθυνσης Αντιπλημμυρικών και Εγγειοβελτιωτικών Έργων με το οποίο υποβλήθηκε στην Υπηρεσία μας αντίγραφο του υπόψη κτηματολογίου και ζητήθηκε η κήρυξη της αναγκαστικής απαλλοτρίωσης ακινήτων.

4. Το με αριθμ. πρωτ. ΔΑΕΕ/3301/Φ.ΤΣΕ/28-12-2018 (ΟΡΘΗ ΕΠΑΝΑΛΗΨΗ 17-01-2019) έγγραφο της Διεύθυνσης Αντιπλημμυρικών και Εγγειοβελτιωτικών Έργων με το οποίο υποβλήθηκαν στην Υπηρεσία μας έξι (6) αντίγραφα από το υπόψη κτηματολόγιο θεωρημένο με ημερομηνία 04-07-2018.

5. Τη με αριθμ. πρωτ. ΔΑΕΕ/οικ. 306//Φ.ΑΓ.ΓΕΩΡΓΙΟΣ/30-01-2019 βεβαίωση χρηματοδότησης της Διεύθυνσης Αντιπλημμυρικών και Εγγειοβελτιωτικών Έργων του Υπουργείου Υποδομών και Μεταφορών, σύμφωνα με την οποία η δαπάνη ανέρχεται στο ποσό των 8.800.000,000 € και θα βαρύνει το ενάριθμο έργο 2018ΣΕ07200012 της ΣΑΕ 072 του προγράμματος δημοσίων επενδύσεων.

6. Τη με αρ. πρωτ. 294/24-01-2019 (ΑΔΑ:ΩΠ9Β465ΧΘΞ-ΚΡΕ) απόφαση έγκρισης του Κτηματολογίου, για την απαλλοτρίωση του έργου του θέματος από την Δ/νση Απαλλοτριώσεων, Τοπογραφίσεων και Γεωπληροφορικής, αποφασίζουμε:

Κηρύσσουμε την αναγκαστική απαλλοτρίωση των ακινήτων, που απαιτούνται για το έργο: «Διευθέτηση ρέματος Αγίου Γεωργίου Ανατολικής Αττικής από χ.θ. 0+824 (ανάντι συμβολής Π. Ερασίνου) έως χ.θ. 8+161 (Συμβολή ρεμάτων Καλυβίων και Κουβαρά)» στο Δήμο Μαρκοπούλου Μεσογαίας της Π.Ε. Ανατολικής Αττικής, συνολικού εμβαδού 226.423,98 τ.μ, εκ των οποίων 173.803,76 τ.μ. αφορούν την απαλλοτρίωση ιδιωτικών εκτάσεων, ενώ 53.620,22 τ.μ. αφορούν δημόσιες εκτάσεις. Η έκταση που απαλλοτριώνεται εικονίζεται με κλίμακα 1:500 στο κτηματολογικό διάγραμμα και τον αντίστοιχο κτηματολογικό πίνακα, τα οποία συντάχθηκαν από τους μελετητές:

«ΥΔΡΟΔΟΜΙΚΗ ΣΥΜΒΟΥΛΟΙ ΜΗΧΑΝΙΚΟΙ Ε.Ε.», ΜΙΛΤΙΑΔΗΣ ΠΑΤΣΗΣ, ΣΤΑΥΡΟΣ ΔΙΑΚΟΣΤΑΥΡΙΑΝΟΣ, ΔΗΜΗΤΡΙΟΣ - ΣΥΜΕΩΝ ΓΑΖΕΛΑΣ, ΕΥΑΓΓΕΛΙΑ ΜΙΧΑΗΛΙΔΟΥ και ΧΡΥΣΟΣΤΟΜΟΣ ΧΡΙΣΤΟΦΗΣ» ελέγχθηκαν από τη «Δ/ΝΣΗ Αντιπλημμυρικών και Εγγειοβελτιωτικών Έργων» και εγκρίθηκαν με την απόφαση με αρ. πρωτ. 294/24-01-2019 (ΑΔΑ: ΩΠ9Β465ΧΘΞ-ΚΡΕ) από την Αναπληρώτρια Διευθύντρια της Δ/νσης Απαλλοτριώσεων, Τοπογραφίσεων και Γεωπληροφορικής του Υπουργείου Υποδομών και Μεταφορών, Ευγενία Καλοφωλιά.

Η απαλλοτρίωση κηρύσσεται υπέρ του Δημοσίου και με δαπάνες αυτού και των παρόδων ωφελούμενων ιδιοκτητών. Η προκαλούμενη δαπάνη, ποσού 8.800.000,00 € θα βαρύνει το ενάριθμο έργο 2018ΣΕ07200012 της ΣΑΕ 072 του Προγράμματος Δημοσίων Επενδύσεων.

Υπάγουμε την παρούσα απαλλοτρίωση στις προβλεπόμενες διατάξεις του άρθρου 7Α του ν. 2882/2001 όπως τροποποιήθηκε και ισχύει, και ιδίως με τις διατάξεις του άρθρου 280 του ν. 4364/2016 (Α' 13) και κατ' εξουσιοδότηση στο τρίτο άρθρο της ΠΥΣ 26/2017 (Α' 199) και κατά συνέπεια με ειδική απόφαση του αρμοδίου δικαστηρίου, επιτρέπεται η άμεση παράδοση των απαλλοτριούμενων ακινήτων με την παρούσα απόφαση και η πραγματοποίη-

ση εργασιών και πριν από τον προσδιορισμό και την καταβολή της αποζημίωσης.

Η απόφαση αυτή να δημοσιευθεί στην Εφημερίδα της Κυβερνήσεως.

Μαρούσι, 14 Μαρτίου 2019

Με εντολή Υπουργού
Ο Γενικός Γραμματέας Υποδομών

ΓΕΩΡΓΙΟΣ ΔΕΔΕΣ

Αριθμ. 4845 (2)

Κήρυξη ως αναδασωτέας, δημόσιας έκτασης δασικού χαρακτήρα, συνολικού εμβαδού 35.304,00 τ.μ. στην θέση «Δεντράκια» της Τ.Κ. Δύσβατου του Δήμου Νέστου της Π.Ε. Καβάλας.

Ο ΣΥΝΤΟΝΙΣΤΗΣ ΑΠΟΚΕΝΤΡΩΜΕΝΗΣ ΔΙΟΙΚΗΣΗΣ ΜΑΚΕΔΟΝΙΑΣ - ΘΡΑΚΗΣ

Έχοντας υπόψη:

1. Τις διατάξεις

α) Των άρθρων 24 παρ. 1 και 117 παρ. 3 του Συντάγματος

β) Των άρθρων 38 παρ. 1 όπως ισχύει και 41 παρ. 1 και 3 του ν. 998/1979 (Α' 289).

2. Τις διατάξεις του αρ. 3, του ν. 998/1979, όπως ισχύουν.

3. Τις διατάξεις του αρ. 9, του ν. 3818/2010 (ΦΕΚ 17/Α'/16-2-2010), όπως ισχύουν.

4. Τις διατάξεις των άρθρων 6 και 280 του ν. 3852/2010 (ΦΕΚ 87/Α'/7-6-2010) «Περί Νέας Αρχιτεκτονικής της Αυτοδιοίκησης και της Αποκεντρωμένης Διοίκησης - Πρόγραμμα Καλλικράτης».

5. Τις διατάξεις του ν. 3861/2010 (ΦΕΚ 112/Α'/13-7-2010) «Ενίσχυση της διαφάνειας με την υποχρεωτική ανάρτηση νόμων και πράξεων των κυβερνητικών, διοικητικών και αυτοδιοικητικών οργάνων στο διαδίκτυο «Πρόγραμμα Διαύγεια» και άλλες διατάξεις».

6. Τις διατάξεις του ν. 4061/2012 (ΦΕΚ 66/Α'/22-3-2012) «Διαχείριση και προστασία ακινήτων του Υπουργείου Αγροτικής Ανάπτυξης και Τροφίμων - Ρύθμιση εμπράγματων δικαιωμάτων και λοιπές διατάξεις».

7. Τις διατάξεις του ν. 4280/2014 (ΦΕΚ 159/Α'/8-8-2014) «Περιβαλλοντική αναβάθμιση και ιδιωτική πολεοδόμηση - Βιώσιμη ανάπτυξη οικισμών Ρυθμίσεις δασικής νομοθεσίας και άλλες διατάξεις».

8. Τις διατάξεις του άρθρου 56 του ν. 4257/2014 (ΦΕΚ 93/Α'/14-4-2014) «Επείγουσες ρυθμίσεις αρμοδιότητας Υπουργείου Εσωτερικών».

9. Τις διατάξεις των άρθρων 28 και 28Α του ν. 4325/2015 (ΦΕΚ 47/Α'/11-5-2015) «Εκδημοκρατισμός της διοίκησης - Καταπολέμηση Γραφειοκρατία και Ηλεκτρονική Διακυβέρνηση. Αποκατάσταση αδικιών και άλλες διατάξεις».

10. Την υπ' αριθ. 14138/15-5-2017 απόφαση του Υπουργού Εσωτερικών (ΦΕΚ 250/Υ.Ο.Δ.Δ/26-5-2017 ΑΔΑ ΩΩ09465ΩΘ7-ΗΜΞ) για τον διορισμό του Συντονιστή της Αποκεντρωμένης Διοίκησης Μακεδονίας Θράκης.

11. Την υπ' αριθ. 35748/30-5-2017 (ΦΕΚ 1971/Β'/7-6-2017) απόφαση του Συντονιστή της Αποκεντρωμένης Διοίκησης Μακεδονίας - Θράκης «Ανάθεση άσκησης αρμοδιοτήτων σε οργανικές μονάδες της Αποκεντρωμένης Διοίκησης Μακεδονίας - Θράκης και παροχή εξουσιοδότηση υπογραφής πράξεων και εγγράφων "Με Εντολή Συντονιστή" στους προϊστάμενους των οργανικών μονάδων της Αποκεντρωμένης Διοίκησης Μακεδονίας - Θράκης».

12. Τις διατάξεις του υπ. αριθ. 142/2010 π.δ. (ΦΕΚ 235/Α'/27-12-2010) με θέμα την ίδρυση και διάρθρωση του Οργανισμού της Αποκεντρωμένης Διοίκησης Μακεδονίας - Θράκης.

13. Τις υπ' αρ. 160417/1180/8-7-1980 και 182447/3049/24-9-1980 διαταγές του Υπουργείου Γεωργίας.

14. Την υπ' αριθ. 21638/11-4-2018 διαταγή της Γενικής Διεύθυνσης Δασών της Αποκεντρωμένης Διοίκησης Μακεδονίας - Θράκης

15. Την υπ' αριθ. 23288/27-11-2018 αναφορά του Δασαρχείου Καβάλας, όπου προτείνεται η κήρυξη της έκτασης που αναφέρεται στο θέμα, ως αναδασωτέας καθώς και την από 27-11-2018 έκθεση αυτοψίας που συντάχθηκε από τον Δημήτρη Φιλιάδη, Δασολόγο του Δασαρχείου Καβάλας.

16. Την υπ' αριθ. 23335/5-12-2018 εισήγηση της Δ/σης Δασών Καβάλας, αποφασίζουμε:

Κηρύσσουμε ως αναδασωτέα, με σκοπό την προστασία των δασικών εδαφών, του δασικού περιβάλλοντος και την αποκατάσταση της βλάστησης, με φυσική ή τεχνητή αναδάσωση, δημόσια έκταση δασικού χαρακτήρα, συνολικού εμβαδού 35.304,00 τ.μ., στην θέση «Δεντράκια» της Τ.Κ. Δύσβατου του Δήμου Νέστου της Π.Ε. Καβάλας, της οποίας η βλάστηση καταστράφηκε από παράνομη λατομική δραστηριότητα (απόθεση εξορυκτικών αποβλήτων-διάνοιξη δρόμων), ώστε να αποκλειστεί η χρήση της για κάθε άλλο σκοπό και η οποία -προ της καταστροφής της- καλυπτόταν από δασική βλάστηση αποτελούμενη κυρίως από πουρνάρι και άτομα φράξου, κέδρου και γαύρου σε ποσοστό περίπου 80%. Η αναφερόμενη έκταση στον Δασικό Χάρτη της Τ.Κ. Δύσβατου, που αναρτήθηκε με την υπ αριθ. 11940/22-6-2018 (ΑΔΑ: 6ΥΣΡΟΡ1Υ-9Υ3) Απόφαση του Διευθυντή Δασών Καβάλας, κατατάχθηκε στην κατηγορία ΔΑ (Δασικής μορφής το έτος 1945-Άλλης μορφής κατά τον πρόσφατο ορθοφωτοχάρτη) και έλαβε Κωδικό Αριθμό ΔΚΑ 2101400116.

Η πρόταση κήρυξης αυτής, ως αναδασωτέας, ενεργείται σύμφωνα με τις συνδυασμένες διατάξεις των άρθρων 38 και 41 του ίδιου νόμου και του άρθρου 1 παρ. 15 του ν. 3208/2003.

Η ανωτέρω έκταση, αποτελείται από δύο τμήματα ήτοι:

α) Επιφάνεια Ε1 εμβαδού 12.590,00 τ.μ., η οποία ορίζεται με στοιχεία (1, 2, ... 27, 28, 1),

β) Επιφάνεια Ε2 εμβαδού 22.714,00 τ.μ., που ορίζεται με στοιχεία (29, 30, ..., 57, 58, 29),

με τις αντίστοιχες συντεταγμένες, όπως αυτές εμφανίζονται στο επισυναπτόμενο τοπογραφικό διάγραμμα, κλίμακας 1:4000, το οποίο περιέχει απόσπασμα προσανατολιστικού χάρτη, σε κλίμακα 1:50.000

Η επιφάνεια Ε1 εμβαδού 12.590,00 τ.μ. συνορεύει:

Βόρεια: Με δασικό δρόμο - δάσος

Ανατολικά: Με δάσος

Δυτικά: Με δασικό δρόμο - παλαιό λατομείο

Νότια: Με ενεργό λατομείο

Η επιφάνεια Ε2 εμβαδού 22.714,00 τ.μ. συνορεύει:

Βόρεια: Με ενεργό λατομείο

Ανατολικά: Με δάσος

Δυτικά: Με παλαιό λατομείο

Νότια: Με δάσος

Κατά της παρούσας απόφασης επιτρέπεται υποβολή αίτησης ακύρωσης στο Τριμελές Διοικητικό Εφετείο Θεσσαλονίκης (άρθρο 47 ν. 3900/2010 ΦΕΚ 213/Α'/2010) εντός προθεσμίας εξήντα (60) ημερών, αρχόμενη από την επόμενη της δημοσίευσής της (άρθρο 46 π.δ. 18/1989).

Επίσης, κατά της παρούσας απόφασης επιτρέπεται υποβολή αίτησης ανάκλησης ή τροποποίησης, προς τον οικείο Συντονιστή της Αποκεντρωμένης Διοίκησης Μακεδονίας - Θράκης από οποιονδήποτε έχει έννομο συμφέρον, σύμφωνα με τις διατάξεις της παραγράφου 3 του άρθρου 35 του ν. 4280/2014 και της παραγράφου 4 του άρθρου 44 του ν. 998/1979 όπως ισχύει.

Με την απόφασή αυτή δεν προκαλείται δαπάνη σε βάρος του κρατικού προϋπολογισμού.

Η απόφαση αυτή να δημοσιευθεί στην Εφημερίδα της Κυβερνήσεως.

Θεσσαλονίκη, 22 Μαρτίου 2019

Ο Συντονιστής Αποκεντρωμένης Διοίκησης
ΙΩΑΝΝΗΣ ΣΑΒΒΑΣ

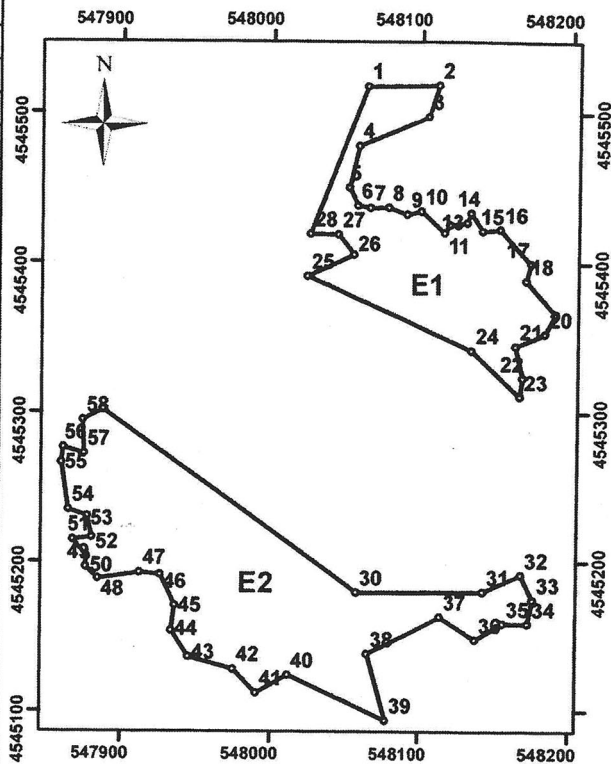
ΑΠΟΚΕΝΤΡΩΜΕΝΗ ΔΙΟΙΚΗΣΗ ΜΑΚΕΔΟΝΙΑΣ-ΘΡΑΚΗΣ
 ΓΕΝ. Δ/ΝΣΗ ΔΑΣΩΝ & ΑΓΡΟΤΙΚΩΝ ΥΠΟΘΕΣΕΩΝ
 Δ/ΝΣΗ ΣΥΝΤΟΝΙΣΜΟΥ & ΕΠΙΘΕΩΡΗΣΗΣ ΔΑΣΩΝ
 Δ/ΝΣΗ ΔΑΣΩΝ Ν. ΚΑΒΑΛΑΣ
 ΔΑΣΑΡΧΕΙΟ ΚΑΒΑΛΑΣ

ΚΗΡΥΞΗ ΑΝΑΔΑΣΩΤΕΑΣ
ΔΗΜΟΣΙΑΣ ΕΚΤΑΣΗΣ ΕΜΒΑΔΟΥ 35.304 τ.μ.
ΣΤΗΝ ΠΕΡΙΟΧΗ "ΔΕΝΔΡΑΚΙΑ" ΤΗΣ
Τ.Κ. ΔΥΣΒΑΤΟΥ ΔΗΜΟΥ ΝΕΣΤΟΥ

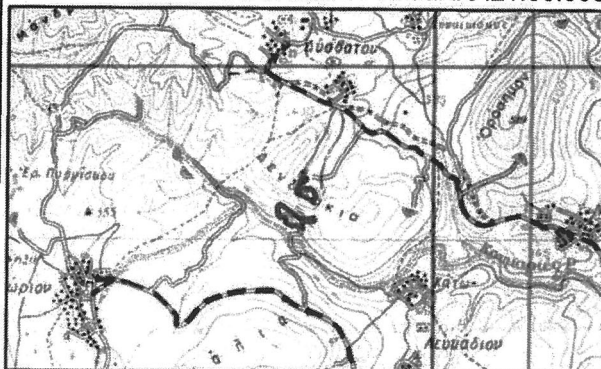
ΣΥΝΤΕΤΑΓΜΕΝΕΣ ΚΟΡΥΦΩΝ - ΣΥΣΤΗΜΑ ΕΓΣΑ '87

Α/Α	X	Y	Α/Α	X	Y
1	548063,65	4545517,39	29	547887,84	4545301,63
2	548111,57	4545517,94	30	548057,88	4545179,35
3	548104,79	4545497,34	31	548143,85	4545179,80
4	548057,85	4545477,80	32	548168,63	4545191,20
5	548051,40	4545450,04	33	548176,56	4545174,61
6	548057,12	4545437,98	34	548173,58	4545158,49
7	548065,70	4545436,65	35	548157,25	4545158,74
8	548077,76	4545436,81	36	548138,86	4545147,89
9	548090,30	4545432,36	37	548114,96	4545163,22
10	548099,99	4545434,42	38	548065,63	4545138,14
11	548116,18	4545419,98	39	548078,30	4545093,62
12	548119,67	4545425,38	40	548012,05	4545124,04
13	548131,26	4545426,96	41	547990,79	4545111,90
14	548133,80	4545433,47	42	547975,15	4545127,86
15	548141,64	4545421,44	43	547945,39	4545136,21
16	548153,31	4545422,48	44	547934,13	4545153,81
17	548173,42	4545399,76	45	547936,40	4545170,84
18	548170,44	4545388,42	46	547926,46	4545191,33
19	548189,64	4545366,12	47	547912,73	4545192,60
20	548182,99	4545352,91	48	547884,76	4545188,51
21	548163,73	4545344,76	49	547876,51	4545196,28
22	548168,76	4545323,26	50	547877,27	4545203,02
23	548167,02	4545310,84	51	547867,20	4545214,70
24	548134,99	4545341,70	52	547880,62	4545216,08
25	548023,52	4545390,86	53	547877,41	4545230,28
26	548054,98	4545405,27	54	547864,34	4545234,71
27	548044,10	4545418,66	55	547859,49	4545266,26
28	548025,33	4545419,01	56	547860,73	4545276,31
			57	547874,82	4545272,27
			58	547873,97	4545294,50

ΤΟΠΟΓΡΑΦΙΚΟ ΔΙΑΓΡΑΜΜΑ
ΚΛΙΜΑΚΑ 1:4.000



ΧΑΡΤΗΣ ΠΡΟΣΑΝΑΤΟΛΙΣΜΟΥ ΚΛΙΜΑΚΑΣ 1:50.000



Εμβαδό Ε1: 1-2-3-...-28-1= 12.590 τ.μ.

Εμβαδό Ε2: 29-30-31-...-58-29= 22.714 τ.μ.

Ανήκει στην 4845/99.3.2019
 Απόφαση του Συντονιστή Αποκεντρωμένης
 Διοίκησης Μακεδονίας - Θράκης

ΘΕΣΣΑΛΟΝΙΚΗ

Ο ΣΥΝΤΟΝΙΣΤΗΣ
 ΑΠΟΚΕΝΤΡ. ΔΙΟΙΚΗΣΗΣ
 ΜΑΚΕΔΟΝΙΑΣ- ΘΡΑΚΗΣ

Δρ. ΙΩΑΝΝΗΣ Κ. ΣΑΒΒΑΣ

ΚΑΒΑΛΑ

Ο ΔΙΕΥΤΗΡΗΣ
 ΔΑΣΩΝ Ν. ΚΑΒΑΛΑΣ

ΙΩΑΝΝΗΣ ΚΑΠΕΤΑΝΓΙΑΝΝΗΣ
 ΔΑΣΟΛΟΓΟΣ ΜΕ Α' ΒΑΘΜΟ

ΚΑΒΑΛΑ 27/11/2018
 Η ΔΑΣΑΡΧΗΣ ΚΑΒΑΛΑΣ

ΖΩΗ ΓΕΩΡΓΟΥΣΗ
 ΔΑΣΟΛΟΓΟΣ ΜΕ Α' ΒΑΘΜΟ

ΚΑΒΑΛΑ 27/11/2018
 Ο ΣΥΝΤΑΚΤΗΣ

ΔΗΜΗΤΡΙΟΣ ΦΙΛΙΑΔΗΣ
 ΔΑΣΟΛΟΓΟΣ ΜΕ Α' ΒΑΘΜΟ

ΕΘΝΙΚΟ ΤΥΠΟΓΡΑΦΕΙΟ
 Για τεχνικούς λόγους στο σχεδιάγραμμα,
 από το ηλεκτρονικό αρχείο, έγινε
 σμίκρυνση κατά ποσοστό **82%**

Αριθμ. 56313 (3)

Κήρυξη ως αναδασωτέας έκτασης εμβαδού 186 τ.μ. που βρίσκεται στη περιοχή Μηνιών Δημοτικής Κοινότητας Αργοστολίου Δημοτικής Ενότητας Αργοστολίου Δήμου Κεφαλονιάς Π.Ε. Κεφ/νιάς.

Ο ΣΥΝΤΟΝΙΣΤΗΣ ΑΠΟΚΕΝΤΡΩΜΕΝΗΣ ΔΙΟΙΚΗΣΗΣ ΠΕΛΟΠΟΝΝΗΣΟΥ, ΔΥΤΙΚΗΣ ΕΛΛΑΔΑΣ ΚΑΙ ΙΟΝΙΟΥ

Έχοντας υπόψη:

1. Τις διατάξεις των άρθρων 24 παρ. 1 και 117 παρ. 3 του Συντάγματος.

2. Τις διατάξεις του ν. 998/1979 (ΦΕΚ Α' 289) «περί προστασίας των δασών και των δασικών εν γένει εκτάσεων της χώρας», όπως τροποποιήθηκε και ισχύει σήμερα και συγκεκριμένα:

α) Του άρθρου 38 παρ. 1

β) Του άρθρου 41 παρ. 1

3. Τις διαταγές του Υπουργείου Γεωργίας αριθμ α) 160417/1180/8-7-1980 και β) 182447/3049/24-9-1980

4. Τις διατάξεις του ν. 3208/2003 (Α' 303) «Προστασία των δασικών οικοσυστημάτων, κατάρτιση δασολογίου, ρύθμιση εμπραγμάτων δικαιωμάτων επί δασών και δασικών εν γένει εκτάσεων και άλλες διατάξεις».

5. Τις διατάξεις του ν. 4280/2014 (ΦΕΚ 159/Α'/8-8-2014) «Περιβαλλοντική αναβάθμιση και ιδιωτική πολεοδόμηση - Βιώσιμη ανάπτυξη Ρυθμίσεις δασικής νομοθεσίας και άλλες διατάξεις».

6. Τις διατάξεις του ν. 3852/2010 (ΦΕΚ 87/Α'/7-6-2010) «Νέα Αρχιτεκτονική της Αυτοδιοίκησης και της Αποκεντρωμένης Διοίκησης - Πρόγραμμα Καλλικράτης».

7. Τα αρ. 28 και 28Α του ν. 4325/2015 (ΦΕΚ Α' 47) «Εκδημοκρατισμός της Διοίκησης - Καταπολέμηση Γραφειοκρατίας και Ηλεκτρονική Διακυβέρνηση - Αποκατάσταση αδικιών και άλλες διατάξεις».

8. Τις διατάξεις του π.δ. 139/2010 (ΦΕΚ 232/Α'/27-12-2010) «Οργανισμός της Αποκεντρωμένης Διοίκησης Πελοποννήσου Δυτικής Ελλάδας και Ιονίου».

9. Την αρ. 15870/15-5-2017 απόφαση του Υπουργού Εσωτερικών περί διορισμού του Νικολάου Παπαθεοδώρου του Αγγελάκη ως Συντονιστή της Αποκεντρωμένης Διοίκησης Πελοποννήσου, Δυτικής Ελλάδας και Ιονίου (ΦΕΚ 250/Υ.Ο.Δ.Δ./26-5-2017).

10. Την εισήγηση της Δ/σης Δασών Κεφαλληνίας με αριθμ. οικ. 22187/31-01-2019 με την οποία προτείνεται η κήρυξη ως αναδασωτέου του αναφερόμενου στο θέμα δασικής έκτασης, αποφασίζουμε:

Κηρύσσουμε αναδασωτέο, με σκοπό τη διατήρηση του δασικού χαρακτήρα αυτού, τον αποκλεισμό διάθεσης του για άλλη χρήση και την αποκατάσταση της καταστραφείσας δασικής βλάστησης με φυσική αναγέννηση, τη δασική έκταση που καταστράφηκε από παράνομη εκχέρωση - μπαζωμένη έκταση με χώματα εμβαδού εκατόν ογδόντα έξι τετραγωνικών μέτρων (1.86 τ.μ.) που βρίσκεται στη περιοχή Μηνιών Τοπικής Κοινότητας Αργοστολίου Δημοτικής Ενότητας Αργοστολίου, Δήμου Κεφαλονιάς, Π.Ε. Κεφ/νιάς και προσδιορίζεται από τα στοιχεία, 1-2-3-4-1 όπως φαίνεται στο συνημμένο απόσπασμα χάρτη Γ.Υ.Σ κλίμακας 1:5000 με αριθμ. 6132/8 και ορίζεται ως εξής:

Ανατολικά:	Με δρόμο
Δυτικά:	Με δασική έκταση
Βόρεια:	Με δασική έκταση
Νότια:	Με δασική έκταση

Κατά την ανωτέρω απόφαση δύναται να ασκηθεί αίτηση ακύρωσης κατά αυτής ενώπιον του Τριμελούς Διοικητικού Εφετείου Πατρών εντός εξήντα ημερών από την επομένη της δημοσίευσης η κοινοποίησης αυτής.

Από την εφαρμογή των κανονιστικών διατάξεων της απόφασης αυτής δεν προκαλείται δαπάνη σε βάρος του Κρατικού Προϋπολογισμού σύμφωνα με το άρθρο 90 του π.δ. 63/2005 «Κωδικοποίηση νομοθεσίας για την Κυβέρνηση και τα κυβερνητικά όργανα» (ΦΕΚ 98/Α'/2005)

Η απόφαση αυτή να δημοσιευθεί στην Εφημερίδα της Κυβερνήσεως.

Πάτρα, 14 Μαρτίου 2019

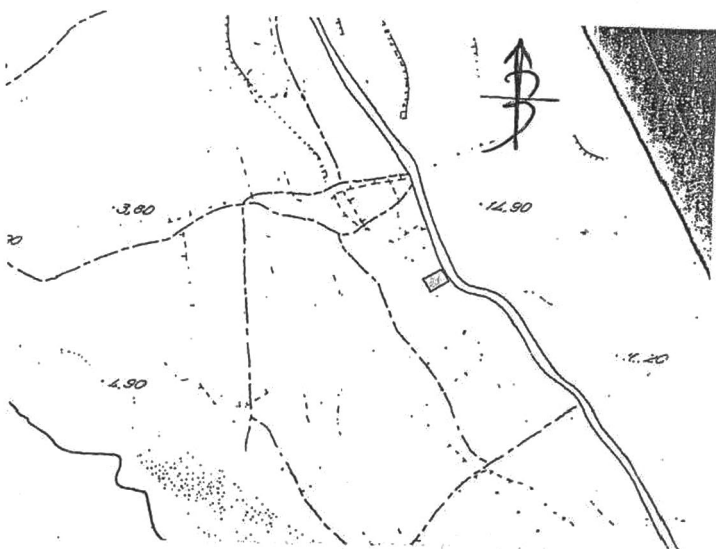
Ο Συντονιστής Αποκεντρωμένης Διοίκησης
ΝΙΚΟΛΑΟΣ ΠΑΠΑΘΕΟΔΩΡΟΥ

ΕΛΛΗΝΙΚΗ ΔΗΜΟΚΡΑΤΙΑ
 ΑΠΟΚΕΝΤΡΩΜΕΝΗ Δ/ΣΗ Π.Δ.ΕΛ. & Ι.
 ΓΕΝΙΚΗ Δ/ΝΣΗ ΔΑΣΩΝ & ΑΓΡΟΤΙΚΩΝ
 ΥΠΟΘΕΣΕΩΝ
 Δ/ΝΣΗ ΣΥΝ/ΣΜΟΥ & ΕΠΙΘ. ΔΑΣΩΝ
 Δ/ΝΣΗ ΔΑΣΩΝ ΚΕΦ/ΝΙΑΣ

Ανήκει στην αριθμ. : 56319 / 14/3/2019

ΑΠΟΣΠΑΣΜΑ ΧΑΡΤΗ ΓΥ.Σ. με αριθμ. : 6132/8
 ΔΗΜΟΣ : ΚΕΦΑΛΛΟΝΙΑΣ
 Περιοχή Μηνίων Δημοτικής Κοινότητας Λάσσης Δημοτικής
 Ενότητας Αργοστολίου Δήμου Κεφαλονιάς
 ΚΑΙΜΑΚΑ : 1: 5.000

ΕΘΝΙΚΟ ΤΥΠΟΓΡΑΦΕΙΟ
 Για τεχνικούς λόγους στο σχεδιάγραμμα,
 από το ηλεκτρονικό αρχείο, έγινε
 σμίκρυνση κατά ποσοστό **97%**



- 192735.8585 ,4224549.6485
- 192721.8585 ,4224540.6485
- 192715.8585 ,4224550.6485
- 192729.7569 ,4224558.8948

ΥΠΟΜΝΗΜΑ :



1-2-3-4-1 :Όρια εκχερσωμένης-μπαζωμένης έκτασης που κηρύσσεται αναδασωτέα συνολικού εμβαδού 186 τ.μ.

Αργοστόλι, 30-01-2019

- Η -
 ΣΥΝΤΑΚΤΡΙΑ

Ελενη Ιωαννατου
 ΙΩΑΝΝΑΤΟΥ ΕΛΕΝΗ
 ΔΑΣΟΠΟΝΟΣ

ΘΕΩΡΗΘΗΚΕ
 Αργοστόλι, 30-01-2019

Με εντολή Συντοπιστή
 Η Δ/ΝΤΡΙΑ ΔΑΣΩΝ
Αννα Λύτρα
 ΑΝΝΑ ΛΥΤΡΑ
 ΔΑΣΟΛΟΓΟΣ

ΘΕΩΡΗΘΗΚΕ

Πάτρα

Ο ΣΥΝΤΟΠΙΣΤΗΣ
 ΑΠΟΚΕΝΤΡΩΜΕΝΗΣ Δ/ΣΗΣ
 ΠΕΛΑΓΗΣΩΝ & ΥΠ. ΕΛΛΑΔΟΣ
 & ΙΟΝΙΟΥ
Νικολαος Παπαθεοδώρου
 ΝΙΚΟΛΑΟΣ ΠΑΠΑΘΕΩΔΩΡΟΥ



ΕΘΝΙΚΟ ΤΥΠΟΓΡΑΦΕΙΟ

Το Εθνικό Τυπογραφείο αποτελεί δημόσια υπηρεσία υπαγόμενη στο Υπουργείο Διοικητικής Ανασυγκρότησης και έχει την ευθύνη τόσο για τη σύνταξη, διαχείριση, εκτύπωση και κυκλοφορία των Φύλλων της Εφημερίδας της Κυβερνήσεως (ΦΕΚ), όσο και για την κάλυψη των εκτυπωτικών - εκδοτικών αναγκών του δημοσίου και του ευρύτερου δημόσιου τομέα (ν. 3469/2006/Α' 131 και π.δ. 29/2018/Α' 58).

1. ΦΥΛΛΟ ΤΗΣ ΕΦΗΜΕΡΙΔΑΣ ΤΗΣ ΚΥΒΕΡΝΗΣΕΩΣ (ΦΕΚ)

- Τα **ΦΕΚ σε ηλεκτρονική μορφή** διατίθενται δωρεάν στο **www.et.gr**, την επίσημη ιστοσελίδα του Εθνικού Τυπογραφείου. Όσα ΦΕΚ δεν έχουν ψηφιοποιηθεί και καταχωριστεί στην ανωτέρω ιστοσελίδα, ψηφιοποιούνται και αποστέλλονται επίσης δωρεάν με την υποβολή αίτησης, για την οποία αρκεί η συμπλήρωση των αναγκαίων στοιχείων σε ειδική φόρμα στον ιστότοπο **www.et.gr**.

- Τα **ΦΕΚ σε έντυπη μορφή** διατίθενται σε μεμονωμένα φύλλα είτε απευθείας από το Τμήμα Πωλήσεων και Συνδρομητών, είτε ταχυδρομικά με την αποστολή αιτήματος παραγγελίας μέσω των ΚΕΠ, είτε με ετήσια συνδρομή μέσω του Τμήματος Πωλήσεων και Συνδρομητών. Το κόστος ενός ασπρόμαυρου ΦΕΚ από 1 έως 16 σελίδες είναι 1,00 €, αλλά για κάθε επιπλέον οκτασέλιδο (ή μέρος αυτού) προσαυξάνεται κατά 0,20 €. Το κόστος ενός έγχρωμου ΦΕΚ από 1 έως 16 σελίδες είναι 1,50 €, αλλά για κάθε επιπλέον οκτασέλιδο (ή μέρος αυτού) προσαυξάνεται κατά 0,30 €. Το τεύχος Α.Σ.Ε.Π. διατίθεται δωρεάν.

• Τρόποι αποστολής κειμένων προς δημοσίευση:

A. Τα κείμενα προς δημοσίευση στο ΦΕΚ, από τις υπηρεσίες και τους φορείς του δημοσίου, αποστέλλονται ηλεκτρονικά στη διεύθυνση **webmaster.et@et.gr** με χρήση προηγμένης ψηφιακής υπογραφής και χρονοσήμανσης.

B. Κατ' εξαίρεση, όσοι πολίτες δεν διαθέτουν προηγμένη ψηφιακή υπογραφή μπορούν είτε να αποστέλλουν ταχυδρομικά, είτε να καταθέτουν με εκπρόσωπό τους κείμενα προς δημοσίευση εκτυπωμένα σε χαρτί στο Τμήμα Παραλαβής και Καταχώρισης Δημοσιευμάτων.

- Πληροφορίες, σχετικά με την αποστολή/κατάθεση εγγράφων προς δημοσίευση, την ημερήσια κυκλοφορία των Φ.Ε.Κ., με την πώληση των τευχών και με τους ισχύοντες τιμοκαταλόγους για όλες τις υπηρεσίες μας, περιλαμβάνονται στον ιστότοπο (**www.et.gr**). Επίσης μέσω του ιστότοπου δίδονται πληροφορίες σχετικά με την πορεία δημοσίευσης των εγγράφων, με βάση τον Κωδικό Αριθμό Δημοσιεύματος (ΚΑΔ). Πρόκειται για τον αριθμό που εκδίδει το Εθνικό Τυπογραφείο για όλα τα κείμενα που πληρούν τις προϋποθέσεις δημοσίευσης.

2. ΕΚΤΥΠΩΤΙΚΕΣ - ΕΚΔΟΤΙΚΕΣ ΑΝΑΓΚΕΣ ΤΟΥ ΔΗΜΟΣΙΟΥ

Το Εθνικό Τυπογραφείο ανταποκρινόμενο σε αιτήματα υπηρεσιών και φορέων του δημοσίου αναλαμβάνει να σχεδιάσει και να εκτυπώσει έντυπα, φυλλάδια, βιβλία, αφίσες, μπλοκ, μηχανογραφικά έντυπα, φακέλους για κάθε χρήση, κ.ά.

Επίσης σχεδιάζει ψηφιακές εκδόσεις, λογότυπα και παράγει οπτικοακουστικό υλικό.

Ταχυδρομική Διεύθυνση: Καποδιστρίου 34, τ.κ. 10432, Αθήνα	Ιστότοπος: www.et.gr
ΤΗΛΕΦΩΝΙΚΟ ΚΕΝΤΡΟ: 210 5279000 - fax: 210 5279054	Πληροφορίες σχετικά με την λειτουργία του ιστότοπου: helpdesk.et@et.gr
ΕΞΥΠΗΡΕΤΗΣΗ ΚΟΙΝΟΥ	Αποστολή ψηφιακά υπογεγραμμένων εγγράφων προς δημοσίευση στο ΦΕΚ: webmaster.et@et.gr
Πωλήσεις - Συνδρομές: (Ισόγειο, τηλ. 210 5279178 - 180)	Πληροφορίες για γενικό πρωτόκολλο και αλληλογραφία: grammateia@et.gr
Πληροφορίες: (Ισόγειο, Γρ. 3 και τηλεφ. κέντρο 210 5279000)	
Παραλαβή Δημ. Ύλης: (Ισόγειο, τηλ. 210 5279167, 210 5279139)	
Ωράριο για το κοινό: Δευτέρα ως Παρασκευή: 8:00 - 13:30	

Πείτε μας τη γνώμη σας,

για να βελτιώσουμε τις υπηρεσίες μας, συμπληρώνοντας την ειδική φόρμα στον ιστότοπό μας.

