

[2023]



ΔΗΜΟΣ ΜΑΡΚΟΠΟΥΛΟΥ
ΜΕΣΟΓΑΙΑΣ ΑΤΤΙΚΗΣ

**Γενικό Σχέδιο Αντιμετώπισης Εκτάκτων
Αναγκών και Άμεσης/Βραχείας
Διαχείρισης των Συνεπειών από την
Εκδήλωση Σεισμών
(2η έκδοση)
με την κωδική ονομασία «ΕΓΚΕΛΑΔΟΣ 2»
του ΔΗΜΟΥ ΜΑΡΚΟΠΟΥΛΟΥ ΜΕΣΟΓΑΙΑΣ**

Με το Γενικό Σχέδιο Αντιμετώπισης Εκτάκτων Αναγκών και Άμεσης/Βραχείας Διαχείρισης των Συνεπειών από την Εκδήλωση Σεισμών (2^η έκδοση) επιδιώκεται η άμεση και συντονισμένη απόκριση των εμπλεκόμενων φορέων σε Κεντρικό, Περιφερειακό και Τοπικό επίπεδο για την αποτελεσματική αντιμετώπιση εκτάκτων αναγκών από την εκδήλωση σεισμών και την άμεση διαχείριση των συνεπειών τους. Προϋπόθεση για την επίτευξη του σκοπού αυτού είναι η συνέργεια, η συνεργασία και η διαλειτουργικότητα των εμπλεκόμενων Φορέων σε Κεντρικό, Περιφερειακό και Τοπικό επίπεδο.

Στο πλαίσιο αυτό, στο παρόν σχέδιο δόθηκε η κωδική ονομασία «ΕΓΚΕΛΑΔΟΣ» χάριν συνομίας και διαφοροποίησής του από άλλα σχέδια. Ο Εγκέλαδος στην ελληνική μυθολογία φέρεται ως ο αρχηγός των Γιγάντων, γιος του Ταρτάρου και της Γης. Στη Γιγαντομαχία ο Εγκέλαδος ήταν αντίπαλος της θεάς Αθηνάς, η οποία τον εξουδετέρωσε ρίχνοντας πάνω του τη Σικελία. Από τότε ο Εγκέλαδος προσπαθεί να ελευθερωθεί, προκαλώντας έτσι σεισμούς και εκρήξεις του ηφαιστείου της Αίτνας.

Έγκριση και έναρξη ισχύος του παρόντος Σχεδίου

Η ισχύς του παρόντος Σχεδίου Αντιμετώπισης Εκτάκτων Αναγκών και Άμεσης/Βραχείας Διαχείρισης των Συνεπειών από την Εκδήλωση Σεισμών (2^η έκδοση) με την κωδική ονομασία «ΕΓΚΕΛΑΔΟΣ» του Δήμου Μαρκοπούλου αρχίζει από την ημερομηνία έγκρισης από το Δημοτικό Συμβούλιο.

Με την έκδοση του παρόντος παλαιότερα σχέδια παύουν να ισχύουν.

ΕΓΚΡΙΝΕΤΑΙ

...../...../2023

Για το Δημοτικό Συμβούλιο Δήμου ΜΑΡΚΟΠΟΥΛΟΥ ΜΕΣΟΓΑΙΑΣ

Ο ΔΗΜΑΡΧΟΣ

ΚΩΝΣΤΑΝΤΙΝΟΣ Δ. ΑΛΛΑΓΙΑΝΝΗΣ

ΠΙΝΑΚΑΣ ΠΕΡΙΕΧΟΜΕΝΩΝ

ΠΡΟΛΟΓΟΣ	7
ΜΕΡΟΣ Ι. ΕΙΣΑΓΩΓΗ	9
1.1 ΓΕΝΙΚΑ ΣΤΟΙΧΕΙΑ ΤΟΥ ΔΗΜΟΥ ΜΑΡΚΟΠΟΥΛΟΥ ΜΕΣΟΓΑΙΑΣ	ΣΦΑΛΜΑ! ΔΕΝ ΕΧΕΙ ΟΡΙΣΤΕΙ ΣΕΛΙΔΟΔΕΙΚΤΗΣ.
1.2 ΟΔΗΓΙΕΣ ΓΙΑ ΤΗΝ ΕΝΕΡΓΟΠΟΙΗΣΗ ΚΑΙ ΕΦΑΡΜΟΓΗ ΤΟΥ ΣΧΕΔΙΟΥ	14
ΜΕΡΟΣ ΙΙ. ΣΚΟΠΟΣ / ΣΤΟΧΟΙ / ΑΝΑΛΥΣΗ ΚΙΝΔΥΝΟΥ / ΙΔΕΑ ΕΠΙΧΕΙΡΗΣΕΩΝ	16
2.1 Σκοπός	16
2.2 ΑΝΤΙΚΕΙΜΕΝΙΚΟΙ ΣΤΟΧΟΙ	16
2.3 ΑΝΑΛΥΣΗ ΚΙΝΔΥΝΟΥ – ΚΑΤΑΣΤΑΣΗ – ΠΑΡΑΔΟΧΕΣ – ΠΡΟΫΠΟΘΕΣΕΙΣ- ΠΑΡΑΜΕΤΡΟΙ ΣΧΕΔΙΑΣΜΟΥ	16
2.3.1 Ανάλυση Κινδύνου	16
2.3.3 Κατάσταση – Παραδοχές – Προϋποθέσεις- Παράμετροι Σχεδιασμού	21
2.4 ΙΔΕΑ ΕΠΙΧΕΙΡΗΣΕΩΝ	21
ΜΕΡΟΣ ΙΙΙ. ΚΥΡΙΕΣ ΔΡΑΣΕΙΣ	23
3.1 ΠΡΟΠΑΡΑΣΚΕΥΑΣΤΙΚΕΣ ΔΡΑΣΕΙΣ (ΣΥΝΗΘΗΣ ΕΤΟΙΜΟΤΗΤΑ – ΦΑΣΗ 1)	23
3.2 ΔΡΑΣΕΙΣ ΑΥΞΗΜΕΝΗΣ ΕΤΟΙΜΟΤΗΤΑΣ ΕΝ ΟΨΕΙ ΕΠΑΠΕΙΛΟΥΜΕΝΟΥ ΚΙΝΔΥΝΟΥ ΓΙΑ ΤΗΝ ΕΚΔΗΛΩΣΗ ΣΕΙΣΜΩΝ (ΑΥΞΗΜΕΝΗ ΕΤΟΙΜΟΤΗΤΑ - ΦΑΣΗ 2)	24
3.3 ΔΡΑΣΕΙΣ ΑΝΤΙΜΕΤΩΠΙΣΗΣ ΕΚΤΑΚΤΩΝ ΑΝΑΓΚΩΝ ΚΑΙ ΑΜΕΣΗ/ΒΡΑΧΕΙΑΣ ΔΙΑΧΕΙΡΙΣΗΣ ΤΩΝ ΣΥΝΕΠΕΙΩΝ ΑΠΟ ΤΗΝ ΕΚΔΗΛΩΣΗ ΣΕΙΣΜΩΝ (ΆΜΕΣΗ ΚΙΝΗΤΟΠΟΙΗΣΗ / ΕΠΕΜΒΑΣΗ - ΦΑΣΗ 3)	25
3.4 ΔΡΑΣΕΙΣ ΑΜΕΣΗΣ ΑΡΩΓΗΣ ΤΩΝ ΠΛΗΓΕΝΤΩΝ ΚΑΙ ΑΜΕΣΗΣ/ΒΡΑΧΕΙΑΣ ΑΠΟΚΑΤΑΣΤΑΣΗΣ ΤΩΝ ΣΥΝΕΠΕΙΩΝ ΤΗΣ ΚΑΤΑΣΤΡΟΦΗΣ (ΑΠΟΚΑΤΑΣΤΑΣΗ / ΑΡΩΓΗ – ΦΑΣΗ 4)	26
ΜΕΡΟΣ ΙV. ΡΟΛΟΙ, ΑΡΜΟΔΙΟΤΗΤΕΣ ΚΑΙ ΚΥΡΙΕΣ ΔΡΑΣΕΙΣ ΤΩΝ ΦΟΡΕΩΝ ΤΗΣ ΚΕΝΤΡΙΚΗΣ ΔΙΟΙΚΗΣΗΣ ΓΙΑ ΤΗΝ ΑΝΤΙΜΕΤΩΠΙΣΗ ΚΙΝΔΥΝΩΝ ΑΠΟ ΤΗΝ ΕΚΔΗΛΩΣΗ ΣΕΙΣΜΩΝ	28
4.1 ΥΠΟΥΡΓΕΙΟ ΚΛΙΜΑΤΙΚΗΣ ΚΡΙΣΗΣ ΚΑΙ ΠΟΛΙΤΙΚΗΣ ΠΡΟΣΤΑΣΙΑΣ	28
Α) Γενική Γραμματεία Πολιτικής Προστασίας	28
Β) Αρχηγείο Πυροσβεστικού Σώματος	31
Γ) Οργανισμός Αντισεισμικού Σχεδιασμού και Προστασίας (Ο.Α.Σ.Π.)	32
4.2 ΥΠΟΥΡΓΕΙΟ ΠΡΟΣΤΑΣΙΑΣ ΤΟΥ ΠΟΛΙΤΗ	33
Α) Αρχηγείο Ελληνικής Αστυνομίας	33
4.3. ΥΠΟΥΡΓΕΙΟ ΕΣΩΤΕΡΙΚΩΝ – ΚΕΝΤΡΙΚΕΣ ΥΠΗΡΕΣΙΕΣ	34
4.4. ΥΠΟΥΡΓΕΙΟ ΥΠΟΔΟΜΩΝ & ΜΕΤΑΦΟΡΩΝ	34
Α) Γενική Διεύθυνση Αποκατάστασης Επιπτώσεων Φυσικών Καταστροφών (Γ.Δ.Α.Ε.Φ.Κ.) της Γενικής Γραμματείας Υποδομών ³⁵	
Β) Κτιριακές Υποδομές Α.Ε. (Κτύπ Α.Ε.)	36
Γ) Γενική Διεύθυνση Συγκοινωνιακών Υποδομών	37
Δ) Γενική Διεύθυνση Υδραυλικών, Λιμενικών και Κτηριακών Υποδομών	37
Ε) Διοικητική Αρχή Φραγμάτων (ΔΑΦ)	37
ΣΤ) Διοικήσεις Αερολιμένων (ΥΠΑ, Διεθνής Αερολιμένας Αθηνών Α.Ε. (ΔΑΑ), Fraport Περιφερειακά αεροδρόμια της Ελλάδας Α.Α.Ε.)	38
Ζ) ΕΥΔΑΠ Α.Ε.	38
4.5 ΥΠΟΥΡΓΕΙΟ ΝΑΥΤΙΛΙΑΣ ΚΑΙ ΝΗΣΙΩΤΙΚΗΣ ΠΟΛΙΤΙΚΗΣ	38
Α) Αρχηγείο Λιμενικού Σώματος – Ελληνικής Ακτοφυλακής	38
Β) Φορείς διοίκησης και εκμετάλλευσης λιμένων (Οργανισμοί Λιμένων, Λιμενικά Ταμεία, Δημοτικά Λιμενικά Ταμεία, κλπ)	40
4.6. ΥΠΟΥΡΓΕΙΟ ΕΘΝΙΚΗΣ ΆΜΥΝΑΣ	40

4.7. ΥΠΟΥΡΓΕΙΟ ΥΓΕΙΑΣ	41
Α) Γενική Δ/ση Δημόσιας Υγείας & Ποιότητας Ζωής.....	41
Α1) Διεύθυνση Επιχειρησιακής Ετοιμότητας Εκτάκτων Καταστάσεων Δημόσιας Υγείας (Δ4).....	42
Β) ΕΚΑΒ.....	42
Γ) Εθνικός Οργανισμός Δημόσιας Υγείας (ΕΟΔΥ).....	43
4.8 ΥΠΟΥΡΓΕΙΟ ΠΕΡΙΒΑΛΛΟΝΤΟΣ & ΕΝΕΡΓΕΙΑΣ	44
Α) Εποπτευόμενοι φορείς του Υπουργείου Περιβάλλοντος και Ενέργειας	44
Β) Ελληνική Αρχή Γεωλογικών και Μεταλλευτικών Ερευνών (Ε.Α.Γ.Μ.Ε.), πρώην Ι.Γ.Μ.Ε.....	45
4.9 ΥΠΟΥΡΓΕΙΟ ΑΝΑΠΤΥΞΗΣ ΚΑΙ ΕΠΕΝΔΥΣΕΩΝ	45
Α) Γεωδυναμικό Ινστιτούτο του Εθνικού Αστεροσκοπείου Αθηνών	45
4.10 ΥΠΟΥΡΓΕΙΟ ΠΑΙΔΕΙΑΣ, ΕΡΕΥΝΑΣ & ΘΡΗΣΚΕΥΜΑΤΩΝ	46
Α) Τμήμα Πολιτικής Σχεδίασης Έκτακτης Ανάγκης	46
4.11 ΥΠΟΥΡΓΕΙΟ ΠΟΛΙΤΙΣΜΟΥ & ΑΘΛΗΤΙΣΜΟΥ	47
4.12 ΠΡΟΕΔΡΙΑ ΤΗΣ ΚΥΒΕΡΝΗΣΗΣ.....	47
4.13 ΥΠΟΥΡΓΕΙΟ ΕΡΓΑΣΙΑΣ ΚΑΙ ΚΟΙΝΩΝΙΚΩΝ ΥΠΟΘΕΣΕΩΝ	47
Α) Γενική Δ/ση Κοινωνικής Αλληλεγγύης.....	48
Β) Εθνικό Κέντρο Κοινωνικής Αλληλεγγύης (Ε.Κ.Κ.Α.).....	48
ΜΕΡΟΣ V. ΡΟΛΟΙ, ΑΡΜΟΔΙΟΤΗΤΕΣ ΚΑΙ ΚΥΡΙΕΣ ΔΡΑΣΕΙΣ ΤΩΝ ΔΗΜΩΝ, ΓΙΑ ΤΗΝ ΑΝΤΙΜΕΤΩΠΙΣΗ ΚΙΝΔΥΝΩΝ ΑΠΟ ΤΗΝ ΕΚΔΗΛΩΣΗ ΣΕΙΣΜΩΝ	49
5.1 ΠΡΟΠΑΡΑΣΚΕΥΑΣΤΙΚΕΣ ΔΡΑΣΕΙΣ ΤΩΝ ΔΗΜΩΝ	49
5.2 ΠΡΟΠΑΡΑΣΚΕΥΑΣΤΙΚΗ ΣΥΓΚΛΗΣΗ ΣΥΝΤΟΝΙΣΤΙΚΩΝ ΤΟΠΙΚΩΝ ΟΡΓΑΝΩΝ ΤΩΝ ΔΗΜΩΝ (Σ.Τ.Ο.) ΓΙΑ ΤΗΝ ΕΤΟΙΜΟΤΗΤΑ ΑΝΤΙΜΕΤΩΠΙΣΗΣ ΚΙΝΔΥΝΩΝ ΑΠΟ ΤΗΝ ΕΚΔΗΛΩΣΗ ΣΕΙΣΜΩΝ	54
5.3 ΔΡΑΣΕΙΣ ΤΩΝ ΔΗΜΩΝ ΓΙΑ ΤΗΝ ΑΝΤΙΜΕΤΩΠΙΣΗ ΚΙΝΔΥΝΩΝ ΑΠΟ ΣΕΙΣΜΟ ΜΕΤΑ ΤΗΝ ΕΚΔΗΛΩΣΗ ΤΟΥ	55
5.4 ΔΡΑΣΕΙΣ ΤΩΝ ΔΗΜΩΝ ΣΤΗΝ ΑΜΕΣΗ/ΒΡΑΧΕΙΑ ΔΙΑΧΕΙΡΙΣΗ ΣΥΝΕΠΕΙΩΝ	57
5.5 ΣΥΓΚΛΗΣΗ ΣΥΝΤΟΝΙΣΤΙΚΩΝ ΤΟΠΙΚΩΝ ΟΡΓΑΝΩΝ ΤΩΝ ΔΗΜΩΝ (Σ.Τ.Ο.) ΜΕΤΑ ΤΗΝ ΕΚΔΗΛΩΣΗ ΣΕΙΣΜΟΥ, ΓΙΑ ΤΗΝ ΑΝΤΙΜΕΤΩΠΙΣΗ ΕΚΤΑΚΤΩΝ ΑΝΑΓΚΩΝ ΚΑΙ ΤΗΝ ΑΜΕΣΗ/ΒΡΑΧΕΙΑ ΔΙΑΧΕΙΡΙΣΗ ΤΩΝ ΣΥΝΕΠΕΙΩΝ.....	58
ΜΕΡΟΣ VI. ΡΟΛΟΙ, ΑΡΜΟΔΙΟΤΗΤΕΣ ΚΑΙ ΚΥΡΙΕΣ ΔΡΑΣΕΙΣ ΤΩΝ ΠΕΡΙΦΕΡΕΙΩΝ ΓΙΑ ΤΗΝ ΑΝΤΙΜΕΤΩΠΙΣΗ ΚΙΝΔΥΝΩΝ ΑΠΟ ΤΗΝ ΕΚΔΗΛΩΣΗ ΣΕΙΣΜΩΝ.....	60
6.1 ΠΡΟΠΑΡΑΣΚΕΥΑΣΤΙΚΕΣ ΔΡΑΣΕΙΣ ΤΩΝ ΠΕΡΙΦΕΡΕΙΩΝ.....	60
6.2 ΠΡΟΠΑΡΑΣΚΕΥΑΣΤΙΚΗ ΣΥΓΚΛΗΣΗ ΣΥΝΤΟΝΙΣΤΙΚΩΝ ΟΡΓΑΝΩΝ ΠΟΛΙΤΙΚΗΣ ΠΡΟΣΤΑΣΙΑΣ (Σ.Ο.Π.Π.) ΤΩΝ ΠΕΡΙΦΕΡΕΙΑΚΩΝ ΕΝΟΤΗΤΩΝ ΓΙΑ ΤΗΝ ΕΤΟΙΜΟΤΗΤΑ ΑΝΤΙΜΕΤΩΠΙΣΗΣ ΚΙΝΔΥΝΩΝ ΑΠΟ ΤΗΝ ΕΚΔΗΛΩΣΗ ΣΕΙΣΜΩΝ.....	62
6.3 ΔΡΑΣΕΙΣ ΤΩΝ ΠΕΡΙΦΕΡΕΙΩΝ ΓΙΑ ΤΗΝ ΑΝΤΙΜΕΤΩΠΙΣΗ ΚΙΝΔΥΝΩΝ ΑΠΟ ΣΕΙΣΜΟ ΜΕΤΑ ΤΗΝ ΕΚΔΗΛΩΣΗ ΤΟΥ	63
6.4 ΔΡΑΣΕΙΣ ΤΩΝ ΠΕΡΙΦΕΡΕΙΩΝ ΣΤΗΝ ΑΜΕΣΗ/ΒΡΑΧΕΙΑ ΔΙΑΧΕΙΡΙΣΗ ΣΥΝΕΠΕΙΩΝ	65
6.5 ΣΥΓΚΛΗΣΗ ΣΥΝΤΟΝΙΣΤΙΚΩΝ ΟΡΓΑΝΩΝ ΠΟΛΙΤΙΚΗΣ ΠΡΟΣΤΑΣΙΑΣ (Σ.Ο.Π.Π.) ΠΕΡΙΦΕΡΕΙΑΚΩΝ ΕΝΟΤΗΤΩΝ ΜΕΤΑ ΤΗΝ ΕΚΔΗΛΩΣΗ ΣΕΙΣΜΟΥ, ΓΙΑ ΤΗΝ ΑΝΤΙΜΕΤΩΠΙΣΗ ΕΚΤΑΚΤΩΝ ΑΝΑΓΚΩΝ ΚΑΙ ΤΗΝ ΑΜΕΣΗ/ΒΡΑΧΕΙΑ ΔΙΑΧΕΙΡΙΣΗ ΤΩΝ ΣΥΝΕΠΕΙΩΝ.....	66
ΜΕΡΟΣ VII. ΡΟΛΟΙ, ΑΡΜΟΔΙΟΤΗΤΕΣ ΚΑΙ ΚΥΡΙΕΣ ΔΡΑΣΕΙΣ ΤΩΝ ΑΠΟΚΕΝΤΡΩΜΕΝΩΝ ΔΙΟΙΚΗΣΕΩΝ ΓΙΑ ΤΗΝ ΑΝΤΙΜΕΤΩΠΙΣΗ ΚΙΝΔΥΝΩΝ ΑΠΟ ΤΗΝ ΕΚΔΗΛΩΣΗ ΣΕΙΣΜΩΝ	67
7.1 ΜΝΗΜΟΝΙΑ ΕΝΕΡΓΕΙΩΝ	68
ΜΕΡΟΣ VIII. ΔΡΑΣΕΙΣ ΕΘΕΛΟΝΤΙΚΩΝ ΟΡΓΑΝΩΣΕΩΝ.....	69
8.1 ΕΘΕΛΟΝΤΙΚΕΣ ΟΡΓΑΝΩΣΕΙΣ ΠΟΛΙΤΙΚΗΣ ΠΡΟΣΤΑΣΙΑΣ.....	69
8.2 ΚΑΤ' ΕΞΑΙΡΕΣΗ ΟΔΗΓΗΣΗ ΚΡΑΤΙΚΩΝ ΑΥΤΟΚΙΝΗΤΩΝ ΑΠΟ ΙΔΙΩΤΕΣ ΚΑΙ ΜΕΛΗ ΕΘΕΛΟΝΤΙΚΩΝ ΟΡΓΑΝΩΣΕΩΝ ΓΙΑ ΤΗΝ ΑΝΤΙΜΕΤΩΠΙΣΗ ΕΚΤΑΚΤΩΝ ΑΝΑΓΚΩΝ ΑΠΟ ΤΗΝ ΕΚΔΗΛΩΣΗ ΣΕΙΣΜΩΝ	69
ΜΕΡΟΣ ΙΧ. ΔΙΑΘΕΣΗ ΕΠΙΠΛΕΩΝ ΠΟΡΩΝ (ΑΝΘΡΩΠΙΝΟΥ ΔΥΝΑΜΙΚΟΥ ΚΑΙ ΜΕΣΩΝ)	71
9.1 ΑΙΤΗΜΑΤΑ ΣΥΝΔΡΟΜΗΣ – ΔΙΑΘΕΣΗ ΕΠΙΠΛΕΩΝ ΠΟΡΩΝ.....	71

<u>9.2 ΜΝΗΜΟΝΙΑ ΣΥΝΕΡΓΑΣΙΑΣ ΜΕ ΙΔΙΩΤΙΚΟΥΣ ΦΟΡΕΙΣ – ΚΑΤΑΡΤΙΣΗ ΜΗΤΡΩΟΥ ΕΡΓΟΛΗΠΤΩΝ ΓΙΑ ΤΗΝ ΑΝΤΙΜΕΤΩΠΙΣΗ ΕΚΤΑΚΤΩΝ ΑΝΑΓΚΩΝ</u>	72
<u>9.3 ΚΗΡΥΞΗ ΠΕΡΙΟΧΩΝ ΣΕ ΚΑΤΑΣΤΑΣΗ ΈΚΤΑΚΤΗΣ ΑΝΑΓΚΗΣ ΠΟΛΙΤΙΚΗΣ ΠΡΟΣΤΑΣΙΑΣ – ΣΥΝΤΟΝΙΣΜΟΣ ΦΟΡΕΩΝ</u>	74
<u>9.4 ΠΛΗΡΩΜΗ ΔΑΠΑΝΩΝ ΣΤΟ ΠΛΑΙΣΙΟ ΔΡΑΣΕΩΝ ΠΟΛΙΤΙΚΗΣ ΠΡΟΣΤΑΣΙΑΣ</u>	75
<u>9.5 ΠΡΟΣΛΗΨΗ ΕΚΤΑΚΤΟΥ ΠΡΟΣΩΠΙΚΟΥ ΑΠΟ ΤΟΥΣ ΟΤΑ ΓΙΑ ΤΗΝ ΑΝΤΙΜΕΤΩΠΙΣΗ ΚΑΤΕΠΕΙΓΟΥΣΩΝ ΑΝΑΓΚΩΝ ΑΠΟ ΤΗΝ ΕΚΔΗΛΩΣΗ ΣΕΙΣΜΩΝ</u>	76
<u>9.6 ΕΠΙΤΑΞΗ ΠΡΟΣΩΠΙΚΩΝ ΥΠΗΡΕΣΙΩΝ ΓΙΑ ΤΗΝ ΑΝΤΙΜΕΤΩΠΙΣΗ ΕΠΕΙΓΟΥΣΑΣ ΚΟΙΝΩΝΙΚΗΣ ΑΝΑΓΚΗΣ ΑΠΟ ΘΕΟΜΗΝΙΑ</u>	77
ΜΕΡΟΣ Χ. ΣΥΣΤΗΜΑ ΚΙΝΗΤΟΠΟΙΗΣΗΣ ΠΟΛΙΤΙΚΗΣ ΠΡΟΣΤΑΣΙΑΣ - ΣΥΝΤΟΝΙΣΤΙΚΕΣ ΟΔΗΓΙΕΣ ΥΛΟΠΟΙΗΣΗΣ ΔΡΑΣΕΩΝ ΠΟΛΙΤΙΚΗΣ ΠΡΟΣΤΑΣΙΑΣ	79
<u>10.1 ΑΥΞΗΜΕΝΗ ΕΤΟΙΜΟΤΗΤΑ ΓΙΑ ΤΗΝ ΑΝΤΙΜΕΤΩΠΙΣΗ ΚΙΝΔΥΝΩΝ ΑΠΟ ΤΗΝ ΕΚΔΗΛΩΣΗ ΣΕΙΣΜΩΝ</u>	79
<u>10.2 ΔΙΟΙΚΗΣΗ, ΈΛΕΓΧΟΣ & ΣΥΝΤΟΝΙΣΜΟΣ ΕΠΙΧΕΙΡΗΣΕΩΝ</u>	80
<u>10.3 ΕΠΙΣΗΜΗ ΑΝΑΚΟΙΝΩΣΗ ΧΑΡΑΚΤΗΡΙΣΤΙΚΩΝ ΣΕΙΣΜΙΚΟΥ ΦΑΙΝΟΜΕΝΟΥ</u>	80
<u>10.3.1 Δίκτυο παρακολούθησης σεισμικής δραστηριότητας</u>	80
<u>10.4 ΑΡΧΙΚΗ ΕΚΤΙΜΗΣΗ ΣΥΝΕΠΕΙΩΝ</u>	81
<u>10.5 ΕΠΙΚΟΙΝΩΝΙΕΣ</u>	83
<u>10.6 ΚΙΝΗΤΟΠΟΙΗΣΗ</u>	83
<u>10.6.1 Κινητοποίηση σε τοπικό επίπεδο</u>	84
<u>10.6.2 Κινητοποίηση φορέων λειτουργίας και συντήρησης δικτύων και υποδομών στην περιοχή που εκδηλώθηκε ο σεισμός</u>	86
<u>10.6.3 Κινητοποίηση σε κεντρικό επίπεδο</u>	87
<u>10.7 ΕΠΙΧΕΙΡΗΣΕΙΣ ΈΡΕΥΝΑΣ, ΔΙΑΣΩΣΗΣ</u>	89
<u>10.8 ΆΜΕΣΗ ΠΑΡΟΧΗ ΒΟΗΘΕΙΑΣ ΚΑΙ ΥΠΟΣΤΗΡΙΞΗ ΤΩΝ ΠΛΗΓΕΝΤΩΝ</u>	91
<u>10.8.1 Χώροι καταφυγής πληθυσμού</u>	91
<u>10.8.2 Οργάνωση, λειτουργία και διοικητική μέριμνα χώρων άμεσης στέγασης πληγέντων</u>	92
<u>10.9 ΔΙΑΚΟΠΗ ΜΑΘΗΜΑΤΩΝ, ΛΟΓΩΝ ΕΚΤΑΚΤΩΝ ΣΥΝΘΗΚΩΝ ΑΠΟ ΤΗΝ ΕΚΔΗΛΩΣΗ ΣΕΙΣΜΟΥ</u>	94
<u>10.10 ΑΝΤΙΜΕΤΩΠΙΣΗ ΕΚΤΑΚΤΩΝ ΑΝΑΓΚΩΝ ΚΑΙ ΔΙΑΧΕΙΡΙΣΗ ΣΥΝΕΠΕΙΩΝ ΛΟΓΩ ΕΠΑΓΟΜΕΝΩΝ ΦΑΙΝΟΜΕΝΩΝ</u>	94
<u>10.11 ΕΝΕΡΓΟΠΟΙΗΣΗ ΜΝΗΜΟΝΙΟΥ ΣΥΝΕΡΓΑΣΙΑΣ ΜΕΤΑΞΥ ΤΟΥ Ε.Α.Γ.Μ.Ε. ΚΑΙ ΤΗΣ Γ.Γ.Π.Π.</u>	96
<u>10.12 ΑΠΟΚΛΙΜΑΚΩΣΗ</u>	97
<u>10.13 ΕΝΗΜΕΡΩΣΗ ΚΟΙΝΟΥ ΓΙΑ ΔΡΑΣΕΙΣ ΠΟΥ ΔΡΟΜΟΛΟΓΟΥΝΤΑΙ ΓΙΑ ΤΗΝ ΑΝΤΙΜΕΤΩΠΙΣΗ ΕΚΤΑΚΤΩΝ ΑΝΑΓΚΩΝ ΚΑΙ ΤΗΝ ΑΜΕΣΗ/ΒΡΑΧΕΙΑ ΔΙΑΧΕΙΡΙΣΗ ΤΩΝ ΣΥΝΕΠΕΙΩΝ ΑΠΟ ΤΗΝ ΕΚΔΗΛΩΣΗ ΣΕΙΣΜΩΝ</u>	97
<u>10.14. ΛΗΨΗ ΜΕΤΡΩΝ ΔΙΑΣΦΑΛΙΣΗΣ ΤΗΣ ΠΟΙΟΤΗΤΑΣ ΤΟΥ ΠΟΣΙΜΟΥ ΝΕΡΟΥ</u>	98
<u>10.15 ΣΥΝΕΡΓΑΣΙΑ ΤΩΝ ΦΟΡΕΩΝ ΣΥΝΤΗΡΗΣΗΣ ΤΟΥ ΟΔΙΚΟΥ ΔΙΚΤΥΟΥ ΜΕ ΤΟΥΣ ΦΟΡΕΙΣ ΑΠΟΚΑΤΑΣΤΑΣΗΣ ΒΛΑΒΩΝ ΔΙΚΤΥΩΝ ΚΟΙΝΗΣ ΩΦΕΛΕΙΑΣ</u>	98
<u>10.16 ΕΝΕΡΓΟΠΟΙΗΣΗ ΤΟΥ ΕΙΔΙΚΟΥ ΣΧΕΔΙΟΥ ΔΙΑΧΕΙΡΙΣΗΣ ΑΝΘΡΩΠΙΝΩΝ ΑΠΩΛΕΙΩΝ (ΣΔΑΑ)</u>	99
ΜΕΡΟΣ ΧΙ. ΟΡΓΑΝΩΜΕΝΗ ΠΡΟΛΗΠΤΙΚΗ ΑΠΟΜΑΚΡΥΝΣΗ ΠΟΛΙΤΩΝ ΛΟΓΩ ΣΕΙΣΜΟΥ	100
<u>11.1 ΚΑΤΕΥΘΥΝΤΗΡΙΕΣ ΟΔΗΓΙΕΣ - ΣΧΕΔΙΟ ΔΡΑΣΗΣ</u>	104
<u>11.2 ΕΙΔΙΚΟΤΕΡΕΣ ΔΡΑΣΕΙΣ</u>	107
<u>11.3 ΜΝΗΜΟΝΙΑ ΕΝΕΡΓΕΙΩΝ ΓΙΑ ΤΗΝ ΥΛΟΠΟΙΗΣΗ ΤΗΣ ΔΡΑΣΗΣ ΤΗΣ ΟΡΓΑΝΩΜΕΝΗΣ ΑΠΟΜΑΚΡΥΝΣΗΣ ΠΟΛΙΤΩΝ ΛΟΓΩ ΕΚΔΗΛΩΣΗΣ ΣΕΙΣΜΩΝ</u>	107
ΜΕΡΟΣ ΧΙΙ. ΔΟΙΚΗΤΙΚΗ ΜΕΡΙΜΝΑ ΠΛΗΓΕΝΤΩΝ / ΑΜΕΣΗ-ΒΡΑΧΕΙΑ ΑΠΟΚΑΤΑΣΤΑΣΗ	108
<u>12.1 ΟΙΚΟΝΟΜΙΚΗ ΕΝΙΣΧΥΣΗ ΠΛΗΓΕΝΤΩΝ</u>	108
<u>12.2 ΨΥΧΟΚΟΙΝΩΝΙΚΗ ΥΠΟΣΤΗΡΙΞΗ ΠΛΗΓΕΝΤΩΝ - ΑΝΤΙΜΕΤΩΠΙΣΗ ΕΚΤΑΚΤΩΝ ΚΑΤΑΣΤΑΣΕΩΝ ΠΟΥ ΑΦΟΡΟΥΝ ΣΤΗ ΔΗΜΟΣΙΑ ΥΓΕΙΑ</u>	109

<u>12.3 ΜΕΤΑΣΕΙΣΜΙΚΟΣ ΕΛΕΓΧΟΣ ΚΤΙΡΙΩΝ ΚΑΙ ΥΠΟΔΟΜΩΝ</u>	109
<u>12.4 ΑΠΟΚΑΤΑΣΤΑΣΗ ΚΤΙΡΙΩΝ ΠΛΗΓΕΝΤΩΝ ΑΠΟ ΤΗΝ ΕΚΔΗΛΩΣΗ ΣΕΙΣΜΩΝ – ΧΟΡΗΓΗΣΗ ΣΤΕΓΑΣΤΙΚΗΣ ΣΥΝΔΡΟΜΗΣ</u>	111
<u>12.5 ΑΡΣΗ ΕΠΙΚΙΝΔΥΝΟΤΗΤΩΝ</u>	112
<u>12.6 ΑΠΟΚΑΤΑΣΤΑΣΗΣ ΖΗΜΙΩΝ ΚΑΙ ΑΡΣΗ ΚΙΝΔΥΝΩΝ ΠΟΥ ΟΦΕΙΛΟΝΤΑΙ ΣΤΗΝ ΕΚΔΗΛΩΣΗ ΣΕΙΣΜΩΝ</u>	113
<u>12.7 ΚΡΑΤΙΚΗ ΑΡΩΓΗ ΠΡΟΣ ΕΠΙΧΕΙΡΗΣΕΙΣ ΚΑΙ ΜΗ ΚΕΡΔΟΣΚΟΠΙΚΟΥ ΧΑΡΑΚΤΗΡΑ ΦΟΡΕΙΣ</u>	113
<u>12.8 ΆΜΕΣΗ ΧΑΡΤΟΓΡΑΦΗΣΗ ΠΛΗΓΕΙΣΑΣ ΠΕΡΙΟΧΗΣ ΣΕ ΠΕΡΙΠΤΩΣΕΙΣ ΜΕΓΑΛΩΝ ΚΑΤΑΣΤΡΟΦΩΝ</u>	115
<u>12.9 ΕΠΙΧΟΡΗΓΗΣΗ ΔΗΜΩΝ & ΠΕΡΙΦΕΡΕΙΩΝ ΤΗΣ ΧΩΡΑΣ ΣΤΑ ΠΛΑΙΣΙΑ ΤΟΥ ΕΡΓΟΥ «ΠΡΟΓΡΑΜΜΑ ΠΡΟΛΗΨΗΣ ΚΑΙ ΑΝΤΙΜΕΤΩΠΙΣΗΣ ΖΗΜΙΩΝ ΚΑΙ ΚΑΤΑΣΤΡΟΦΩΝ ΠΟΥ ΠΡΟΚΑΛΟΥΝΤΑΙ ΑΠΟ ΘΕΟΜΗΝΙΕΣ ΣΤΟΥΣ ΟΤΑ Α΄ ΚΑΙ Β΄ ΒΑΘΜΟΥ»</u>	116
<u>12.10 ΑΠΟΖΗΜΙΩΣΕΙΣ ΖΩΙΚΟΥ ΚΕΦΑΛΑΙΟΥ, ΦΥΤΙΚΗΣ ΠΑΡΑΓΩΓΗΣ ΚΑΙ ΣΤΑ ΜΕΣΑ ΠΑΡΑΓΩΓΗΣ ΤΗΣ</u>	117
<u>12.11 ΈΛΕΓΧΟΣ ΚΑΙ ΑΠΟΚΑΤΑΣΤΑΣΗ ΕΡΓΩΝ ΚΑΙ ΜΝΗΜΕΙΩΝ ΠΟΛΙΤΙΣΤΙΚΗΣ ΚΛΗΡΟΝΟΜΙΑΣ</u>	117
<u>ΜΕΡΟΣ XIII. ΥΠΟΣΤΗΡΙΞΗ & ΕΞΕΛΙΞΗ ΣΧΕΔΙΟΥ</u>	118
<u>13.1 Εκπαίδευση</u>	118
<u>13.2 Έλεγχος Σχεδίου - Ασκήσεις</u>	118
<i>13.2.1 Διενέργεια Ασκήσεων Πολιτικής Προστασίας σε επίπεδο Δήμων και Περιφερειών της χώρας</i>	118
<u>13.3 ΑΝΑΘΕΩΡΗΣΗ & ΕΠΙΚΑΙΡΟΠΟΙΗΣΗ ΣΧΕΔΙΟΥ</u>	119
<u>13.4 ΤΗΡΗΣΗ ΣΤΟΙΧΕΙΩΝ ΕΙΔΙΚΟΥ ΦΑΚΕΛΟΥ ΚΑΤΑΣΤΡΟΦΗΣ</u>	119
<u>ΜΕΡΟΣ XIV. ΠΕΡΙΒΟΛΗ-ΕΜΦΑΝΙΣΗ ΥΠΑΛΛΗΛΩΝ ΠΟΛΙΤΙΚΗΣ ΠΡΟΣΤΑΣΙΑΣ ΣΕ ΕΠΙΧΕΙΡΗΣΕΙΣ</u>	120
<u>ΜΕΡΟΣ XV. ΟΔΗΓΙΕΣ ΣΧΕΔΙΑΣΗΣ</u>	122
<u>15.1 ΟΔΗΓΙΕΣ ΣΧΕΔΙΑΣΗΣ ΠΕΡΙΦΕΡΕΙΩΝ</u>	124
<u>15.2 ΟΔΗΓΙΕΣ ΣΧΕΔΙΑΣΗΣ ΔΗΜΩΝ</u>	128
<u>15.3 ΟΔΗΓΙΕΣ ΣΧΕΔΙΑΣΗΣ ΑΠΟΚΕΝΤΡΩΜΕΝΩΝ ΔΙΟΙΚΗΣΕΩΝ</u>	128
<u>ΈΓΚΡΙΣΗ ΚΑΙ ΕΝΑΡΞΗ ΙΣΧΥΟΣ ΤΟΥ ΠΑΡΟΝΤΟΣ ΣΧΕΔΙΟΥ</u>	ΣΦΑΛΜΑ! ΔΕΝ ΕΧΕΙ ΟΡΙΣΤΕΙ ΣΕΛΙΔΟΔΕΙΚΤΗΣ.
<u>ΠΑΡΑΡΤΗΜΑ Α - ΘΕΣΜΙΚΟ ΠΛΑΙΣΙΟ – ΣΧΕΤΙΚΑ ΕΓΓΡΑΦΑ</u>	130
<u>ΠΑΡΑΡΤΗΜΑ Β - ΑΚΡΩΝΥΜΙΑ</u>	136
<u>ΠΑΡΑΡΤΗΜΑ Γ - ΧΑΡΤΗΣ ΚΑΙ ΠΙΝΑΚΑΣ ΣΤΟΝ ΟΠΟΙΟ ΠΑΡΟΥΣΙΑΖΟΝΤΑΙ ΟΙ ΖΩΝΕΣ ΣΕΙΣΜΙΚΗΣ ΕΠΙΚΙΝΔΥΝΟΤΗΤΑΣ ΣΕ ΣΧΕΣΗ ΜΕ ΤΑ ΟΡΙΑ ΤΩΝ ΔΗΜΩΝ Η /ΚΑΙ ΔΗΜΟΤΙΚΩΝ ΕΝΟΤΗΤΩΝ ΤΗΣ ΧΩΡΑΣ, ΣΥΜΦΩΝΑ ΜΕ ΤΑ ΟΣΑ ΠΡΟΒΛΕΠΟΝΤΑΙ ΣΤΗΝ ΥΠΟΥΡΓΙΚΗ ΑΠΟΦΑΣΗ Δ17Α/115/9/ΦΝ275/7-8-2003 (ΦΕΚ 1154Β/2003)</u>	138
<u>ΠΑΡΑΡΤΗΜΑ Δ - ΈΚΔΟΣΗ ΚΑΤΕΥΘΥΝΤΗΡΙΩΝ ΟΔΗΓΙΩΝ ΣΧΕΤΙΚΑ ΜΕ ΤΗΝ ΛΗΨΗ ΚΑΙ ΔΙΑΧΕΙΡΙΣΗ ΤΩΝ «ΠΡΟΣΑΡΜΟΣΜΕΝΩΝ ΣΤΗΝ ΕΛΛΗΝΙΚΗ ΓΛΩΣΣΑ ΜΗΝΥΜΑΤΩΝ ΠΡΟΕΙΔΟΠΟΙΗΣΗΣ ΤΣΟΥΝΑΜΙ» ΤΟΥ ΕΘΝΙΚΟΥ ΚΕΝΤΡΟΥ ΠΡΟΕΙΔΟΠΟΙΗΣΗΣ ΓΙΑ ΤΣΟΥΝΑΜΙ</u>	142
<u>ΠΑΡΑΡΤΗΜΑ Ε - ΠΡΟΣΕΙΣΜΙΚΟΣ ΕΛΕΓΧΟΣ ΚΤΙΡΙΩΝ ΔΗΜΟΣΙΑΣ ΚΑΙ ΚΟΙΝΩΦΕΛΟΥΣ ΧΡΗΣΗΣ</u>	175

ΠΡΟΛΟΓΟΣ

Οι σεισμοί ως φαινόμενα εντάσσονται στην κατηγορία των φυσικών καταστροφών, όπως αυτές ορίζονται στο παράρτημα Α-1-1 της ΥΑ 1299/2003 «Γενικό Σχέδιο Πολιτικής Προστασίας με την συνθηματική λέξη ΞΕΝΟΚΡΑΤΗΣ», γιατί μπορεί να θέσουν σε κίνδυνο τη ζωή και την περιουσία των ανθρώπων με δυσμενείς επιπτώσεις στην οικονομία και τις υποδομές της χώρας.

Αρμόδιος φορέας για την επεξεργασία και τον σχεδιασμό της αντισεισμικής πολιτικής της χώρας καθώς και για τον συντονισμό των ενεργειών δημοσίου και ιδιωτικού δυναμικού για την εφαρμογή της πολιτικής αυτής σε επίπεδο πρόληψης και ετοιμότητας είναι με βάση το θεσμικό του πλαίσιο ο Οργανισμός Αντισεισμικού Σχεδιασμού και Προστασίας (ΟΑΣΠ), εποπτευόμενος Οργανισμός του Υπουργείου Κλιματικής Κρίσης και Πολιτικής Προστασίας (Ν.1349/1983 - ΦΕΚ 52Α, Π.Δ. 70/2021 - ΦΕΚ 161Α).

Η επιστημονική έρευνα που αφορά την διερεύνηση των αιτιών και των συνθηκών δημιουργίας των σεισμικών γεγονότων, πραγματοποιείται στην χώρα μας από θεσμοθετημένους προς τούτο φορείς όπως το Γεωδυναμικό Ινστιτούτο του Εθνικού Αστεροσκοπείου Αθηνών, η Ελληνική Αρχή Γεωλογικών και Μεταλλευτικών Ερευνών (Ε.Α.Γ.Μ.Ε.), διάφορα εργαστήρια Πανεπιστημιακών Τμημάτων (Σεισμολογίας, Τεκτονικής, Φυσικής του Εσωτερικού της Γης κ.τ.λ.).

Η Γενική Γραμματεία Πολιτικής Προστασίας (ΓΓΠΠ) είναι αρμόδιος φορέας για την επεξεργασία, τον σχεδιασμό και την παρακολούθηση της πολιτικής της χώρας στον τομέα της πολιτικής προστασίας για την αντιμετώπιση κινδύνων από την εκδήλωση σεισμών και συντονίζει το έργο και τις δράσεις όλων των εμπλεκόμενων φορέων στην αντιμετώπιση εκτάκτων αναγκών και στην άμεση/βραχεία διαχείριση των συνεπειών τους (Ν.3013/2002, Ν. 4249/2014 και Ν. 4662/2020 όπως έχουν τροποποιηθεί και ισχύουν). Η ΓΓΠΠ συνεργάζεται με άλλους φορείς, μεταξύ των οποίων και ο ΟΑΣΠ ως υπευθύνου για την αντισεισμική θωράκιση της χώρας, αξιοποιεί τα πορίσματα και τις προτάσεις των φορέων αυτών, τα ενσωματώνει στη γενικότερη στρατηγική της πολιτικής προστασίας και συντονίζει τη διαχείριση εκτάκτων αναγκών που προκύπτουν από σεισμούς (766/99 Γνωμοδότηση του ΝΣΚ)¹.

Στο πλαίσιο αυτό, η Γενική Γραμματεία Πολιτικής Προστασίας, ως φορέας της Κεντρικής Διοίκησης, με κύρια αποστολή το συντονισμό των φορέων που εμπλέκονται σε δράσεις αντιμετώπισης κινδύνων από την εκδήλωση σεισμών, στα πλαίσια εφαρμογής των άρθρων 28 και 29 του Ν. 4662/2020, καθώς και του Γενικού Σχεδίου Πολιτικής Προστασίας «Ξενοκράτης» (ΥΑ 1299/7-4-2003), έχει εκδώσει τα 2450/09-04-2012 και 2018/09-03-2018 έγγραφα της σχετικά με τους ρόλους και αρμοδιότητες φορέων Πολιτικής Προστασίας που εμπλέκονται στη διαχείριση κινδύνων από την εκδήλωση σεισμών και παρέχονται κατευθυντήριες οδηγίες που αποβλέπουν στη συνέργεια, τη συνεργασία και τη διαλειτουργικότητά τους με απώτερο σκοπό την άμεση και συντονισμένη απόκριση τους.

¹ Σύμφωνα με την 766/99 Γνωμοδότηση του ΝΣΚ, η οποία έγινε αποδεκτή από τον τότε αρμόδιο Υπουργό ΠΕ.ΧΩ.Δ.Ε., ο ΟΑΣΠ διατηρεί την ευθύνη για την αντισεισμική θωράκιση της χώρας, ενώ η ΓΓΠΠ έχει αφενός μεν την ευθύνη του σχεδιασμού, της οργάνωσης και του συντονισμού της πολιτικής της χώρας σε θέματα πρόληψης και εξασφάλισης της ετοιμότητας της χώρας για την αντιμετώπιση καταστροφών (από οποιαδήποτε αιτία και όχι μόνον από σεισμούς), περαιτέρω δε έχει την ευθύνη και αρμοδιότητα για την διάθεση των μέσων, το συντονισμό του έργου της πολιτικής προστασίας κατά τη διάρκεια της καταστροφής και το συντονισμό της διάθεσης της επιστημονικής ή υλικής βοήθειας από άλλες χώρες για την αντιμετώπιση καταστροφών. Επίσης, η ΓΓΠΠ, ως προκείμενο όργανο συνεργάζεται με τους διάφορους φορείς, μεταξύ των οποίων και ο ΟΑΣΠ, μετά την διεξαγωγή από αυτούς ερευνών, αξιοποιεί τα πορίσματα και τις προτάσεις των φορέων αυτών και τα ενσωματώνει στη γενικότερη στρατηγική της πολιτικής προστασίας και περαιτέρω αναθέτει στους φορείς αυτούς επιμέρους θέματα και συντονίζει τη δράση τους κατά τη διάρκεια της αντιμετώπισης του φαινομένου. Επίσης, η ΓΓΠΠ συντονίζει τη διαχείριση εκτάκτων αναγκών που προκύπτουν από σεισμούς.

Διευκρινίζεται ότι βάσει του Ν. 4662/2020 (όπως αυτός έχει τροποποιηθεί και ισχύει) και στο πλαίσιο εφαρμογής του Γενικού Σχεδίου Πολιτικής Προστασίας «ΞΕΝΟΚΡΑΤΗΣ», η Γενική Γραμματεία Πολιτικής Προστασίας είναι αρμόδια για την έκδοση του παρόντος Γενικού Σχεδίου Αντιμετώπισης Εκτάκτων Αναγκών και Άμεσης/Βραχείας Διαχείρισης των Συνεπειών από την Εκδήλωση Σεισμών (2^η έκδοση) βάσει του οποίου προσδιορίζονται οι ρόλοι και αρμοδιότητες όλων των εμπλεκόμενων φορέων πολιτικής προστασίας, σύμφωνα με το ισχύον θεσμικό πλαίσιο που διέπει την λειτουργία τους, και δίνονται συντονιστικές κατευθυντήριες οδηγίες που αποβλέπουν στη συνέργεια, τη συνεργασία και τη διαλειτουργικότητά τους με απώτερο σκοπό την άμεση και συντονισμένη απόκριση τους για την αντιμετώπιση κινδύνων από την εκδήλωση σεισμών. Η παρούσα 2^η έκδοση του Γενικού Σχεδίου Αντιμετώπισης Εκτάκτων Αναγκών και Άμεσης/Βραχείας Διαχείρισης των Συνεπειών από την Εκδήλωση Σεισμών αφορά τόσο τις προπαρασκευαστικές ενέργειες που απαιτούνται για την προετοιμασία του μηχανισμού πολιτικής προστασίας της χώρας, όσο και την κινητοποίηση και την άμεση απόκρισή του.

Η παρούσα 2^η έκδοση του Γενικού Σχεδίου Αντιμετώπισης Εκτάκτων Αναγκών και Άμεσης/Βραχείας Διαχείρισης των Συνεπειών από την Εκδήλωση Σεισμών, αποτελεί ένα ολοκληρωμένο πλαίσιο σχεδιασμού πολιτικής προστασίας (πρόληψη, ετοιμότητα, αντιμετώπιση, άμεση/βραχεία αποκατάσταση) για την αντιμετώπιση κινδύνων από την εκδήλωση σεισμών.

Ο Δήμος Μαρκοπούλου Μεσογαίας ακολουθώντας τις οδηγίες σχεδίασης του Γενικού Σχεδίου Αντιμετώπισης Εκτάκτων Αναγκών και Άμεσης/Βραχείας Διαχείρισης των Συνεπειών από την Εκδήλωση Σεισμών με την κωδική ονομασία «Εγκέλαδος» κεφ 15.2, συνέταξε το Τοπικό Σχέδιο Αντιμετώπισης Εκτάκτων Αναγκών και Άμεσης/Βραχείας Διαχείρισης των Συνεπειών από την Εκδήλωση Σεισμών, το οποίο εγκρίθηκε από το Δημοτικό Συμβούλιο του Δήμου Μαρκοπούλου Μεσογαίας.

ΜΕΡΟΣ Ι

ΕΙΣΑΓΩΓΗ

ΜΕΡΟΣ Ι. ΕΙΣΑΓΩΓΗ

ΙΣΤΟΡΙΚΑ ΣΤΟΙΧΕΙΑ ΤΟΥ ΔΗΜΟΥ ΜΑΡΚΟΠΟΥΛΟΥ

Οι δήμοι: Μυρρινούς (Μερέντα), Πρασιές (Πρασάς ή Μπρασάς), Στειρία (Ντρίβλια), Κύθηρος (Λιγόρι), Αγγελή (Αγγελίσι), Φιλαίδες (Βραώνα), αλλά και το Ιερό της Αρτέμιδος στη Βραώνα, εντοπίζονται ιστορικά στη σημερινή περιοχή Μαρκοπούλου και συμμετείχαν στην Αθηναϊκή επικράτεια με άλλους 168 "Κλεισθένιους Δήμους". Οι αρχαίοι Δήμοι της περιοχής του σημερινού Μαρκοπούλου συρρικνώθηκαν και μεταλλάχθηκαν σε μικρούς αγροτικούς οικισμούς κατά τους Ρωμαϊκούς Χρόνους.

Κατά τους Βυζαντινούς χρόνους δε, καταστράφηκε ό,τι είχε απομείνει από τα αρχαία μνημεία. Το 13ο αιώνα επιβάλλονται στην περιοχή οι Γάλλοι δούκες Ντε λα Ρός. Αποδείξεις της παρουσίας τους οι δύο πύργοι, ο "Πύργος" της Βραυρώνας και ο "Πύργος" της Λιάδας. Από το 14ο αιώνα και για εβδομήντα χρόνια οι Καταλανοί κυριαρχούν με τρομοκρατία. Τους διαδέχονται οι Φλωρεντίνοι Ατζαγιόλι στα τέλη του 14ου και το μισό 15ο αιώνα. Με δική τους πρωτοβουλία κάλεσαν αλβανόφωνα Ηπειρωτικά φύλα, ελληνικής καταγωγής να εποικίσουν τον τόπο.

Στην περιοχή του σημερινού Μαρκοπούλου είχε εγκατασταθεί το 1420 περίπου, η οικογένεια του Γιάννη Μαρκόπουλου, δημιουργώντας το χωριό «Γιάννη Μαρκόπουλο», όπως φαίνεται από το Σαντζάκι του Ευρίπου, τουρκικό έγγραφο φορολογικού περιεχομένου του 1506 μ.Χ. Ο Μαρκόπουλος ήταν ένας από τους Αρβανίτες που ήλθαν να εποικίσουν την Αττική μετά από παρότρυνση των Φλωρεντίνων Ατζαγιόλι. Οι φερτοί Αρβανίτες μαζί με λίγους αυτόχθονες δημιούργησαν το σημερινό Μαρκόπουλο.

Το Μαρκόπουλο, αλλά και όλη η Αττική, καταλαμβάνεται το 1456 από τους Τούρκους και συμμετέχει στην επανάσταση του 1821.

Το 1835 το Μαρκόπουλο γίνεται Δήμος με 1344 κατοίκους και περιλαμβάνει τα χωριά Κουρσαλά (Κορωπί), Βάρη, Νέες Βραώνες, Παλαιές Βραώνες, Σπάτα, Μπάλα, Βρούβα, Βελανδίτσα, Πετρίτσα, Ραφήνα, Ντασού, Βαθύ Πηγάδι.

Το 1840 το Μαρκόπουλο ανήκει στο Δήμο Κεκρωπίας που προήλθε από τη συνένωση του Δήμου Αραφήνος με το Δήμο Μυρρινούντος (Λιόπεσι), ενώ δύο χρόνια αργότερα ο Δήμος Κεκρωπίας μετονομάστηκε σε Δήμο Κρωπίας με έδρα το Κορωπί.

Το 1847 το Μαρκόπουλο γίνεται πρωτεύουσα του Δήμου Κρωπίας (Β. Δ. ΦΕΚ 34, 1847), στον οποίο έχουν προσαρτηθεί και οι περιοχές: Δάγλα, Πόρτο - Ράφτη, Άγιος Σπυρίδωνας, Πρασάς, Κουρούνη, Ραφτοπούλα, Βραώνα, Αλυκός, Φλέβες, Πατρόκλου, Ασπρονήσια, Κοκκινονήσια, Πικέρμι.

Κατά την περίοδο των Δήμων - 1835 έως 1914 χτίστηκε η μητρόπολη του Μαρκοπούλου, ο Άγιος Ιωάννης ο Πρόδρομος με σχέδια των Τσίλερ - Ραζή.

Το 1914 το Μαρκόπουλο έγινε Κοινότητα (Β. Δ. 31.08.1912 ΦΕΚ Α262/1912) περιλαμβάνοντας τους οικισμούς: Μαρκόπουλο, Δάγλα, Πόρτο - Ράφτη, Άγιος Σπυρίδωνας, Πρασά, Βραώνα, ενώ από το 1953 το Πόρτο Ράφτη μετονομάστηκε σε Λιμένα Μεσογαίας.

Κατά την περίοδο 1914-1965 τέθηκαν οι πρώτες βάσεις για την αστική εξέλιξη του Μαρκοπούλου, εκπονήθηκε και εφαρμόστηκε το σχέδιο πόλεως Μαρκοπούλου και τμήματος του Πόρτο - Ράφτη,

χαράχθηκαν οι περιφερειακές οδοί Μαρκοπούλου, κατασκευάστηκε η οδός Μαρκοπούλου - Πόρτο - Ράφτη, κτίστηκε το Β' Δημοτικό Σχολείο, εξασφαλίστηκε ύδρευση και ηλεκτρικό ρεύμα και κατασκευάστηκε το εργοστάσιο – οινοποιείο «ΜΑΡΚΟ». Το 1965 το Μαρκόπουλο έγινε πάλι Δήμος, με το Β. Δ. 4398/30.10.1964, ΦΕΚ 185/1964.

Το λιμάνι του Πόρτο-Ράφτη υπήρξε από αρχαιοτάτων χρόνων η πύλη της Αττικής προς το ΒΑ Αιγαίο και τον Εύξεινο Πόντο όπως μαρτυρείται από τα αρχαιολογικά ευρήματα και αναφέρεται στη μυθολογία. Ο Πόντος υπήρξε σημαντική πηγή τροφοδοσίας των Αθηνών με σιτάρι γεγονός που παρότρυνε τους Αθηναίους, να ελέγχουν στρατιωτικά τη θαλάσσια οδό που οδηγούσε στα στενά του Ελλησπόντου και του Βοσπόρου. Κατά την Πρωτοελλαδική εποχή (3η χιλιετία) στην περιοχή του κόλπου των Πρασιών, στην Πούντα, αναπτύχθηκε μικρός οικισμός και ένα μεγάλος μυκηναϊκός οικισμός με νεκροταφείο, στο ρέμα της Περάτης. Τα ευρήματα του νεκροταφείου τεκμηριώνουν την ακμή της περιοχής και τις σχέσεις της με την υπόλοιπη Μεσόγειο. Κατά τους ιστορικούς χρόνους στο νότιο τμήμα του Πόρτο- Ράφτη αναπτύχθηκε ο αρχαίος δήμος των Πρασιών ενώ στο βόρειο τμήμα του ο δήμος της Στειριάς.

Η αρχαιολογική έρευνα αποκάλυψε στις Πρασιές το ιερό του Δηλίου Απόλλωνα, η λατρεία του οποίου αρχίζει στους μυκηναϊκούς χρόνους και διαρκεί μέχρι τους πρωτοχριστιανικούς. Στη διάρκεια των πρώτων χριστιανικών αιώνων (4ος-7ος αι. μ.Χ.) αναπτύσσονται παράλιοι οικισμοί ως συνέχεια των προϋπαρχόντων στις ίδιες θέσεις με τους αρχαίους δήμους. Στη θέση "Δρίβλια", όπου τοποθετείται ο αρχαίος δήμος της Στειριάς αποκαλύφθηκαν τμήματα ενός τέτοιου οικισμού. Τα ερείπια μιας τρίκλιτης παλαιοχριστιανικής βασιλικής, οργανωμένο νεκροταφείο, δημόσιο κτήριο, (φιλοσοφική σχολή;), λουτρικό συγκρότημα, λείψανα οικιών και σημαντικά κινητά ευρήματα, όπως γλυπτά, νομίσματα, κεραμικά, αντικείμενα μικροτεχνίας είναι ενδεικτικά της ακμής του πρωτοχριστιανικού αυτού οικισμού.

Ολόκληρη η ευρύτερη περιοχή της Βραυρώνας, που αποτελεί ένα τοπίο με ιδιαίτερο φυσικό κάλλος είναι κατάσπαρτη από αρχαιολογικές θέσεις οι οποίες, από την άποψη τουλάχιστον της διατήρησης των λειψάνων, μπορούν να χαρακτηριστούν από εξαιρετικά σημαντικές (όπως το ιερό της Βραβρωνίας Αρτέμιδος) έως λιγότερο σημαντικές.

Οι αρχαιότερες από τις θέσεις αυτές (π.χ. το Πούσι-Καλογέρι), ανήκουν στην νεολιθική εποχή. Σημαντικές είναι οι θέσεις των μεταγενέστερων προϊστορικών περιόδων, της πρωτοελλαδικής (Πύργος Βραυρώνας), της μεσοελλαδικής (ακρόπολη Βραυρώνας) και της μυκηναϊκής (Λαπούτσι, ακρόπολη Βραυρώνας), αν και τα διατηρούμενα σήμερα λείψανα είναι ελάχιστα.

Στους ιστορικούς χρόνους ιδιαίτερα στην αρχαϊκή και την κλασική περίοδο, ανήκουν οι περισσότερες από τις θέσεις της περιοχής. Πρόκειται για τα οικοδομήματα του ιερού της Βραυρώνιας Αρτέμιδος, ερείπια αρχαίων πύργων (Γκούρι Μπιμ, Λιμικό), τμήμα των νεκροταφείων του αρχαίου Δήμου των Φιλαϊδών που αναπτύχθηκε στην περιοχή και άλλα. Από τις μεταγενέστερες περιόδους, αξιόλογα είναι τα λείψανα της παλαιοχριστιανικής βασιλικής της Βραυρώνας, ο φράγκικος Πύργος και το μεταβυζαντινό εκκλησάκι του Αγ. Γεωργίου, μέσα στο προγενέστερο ιερό της Αρτέμιδος.

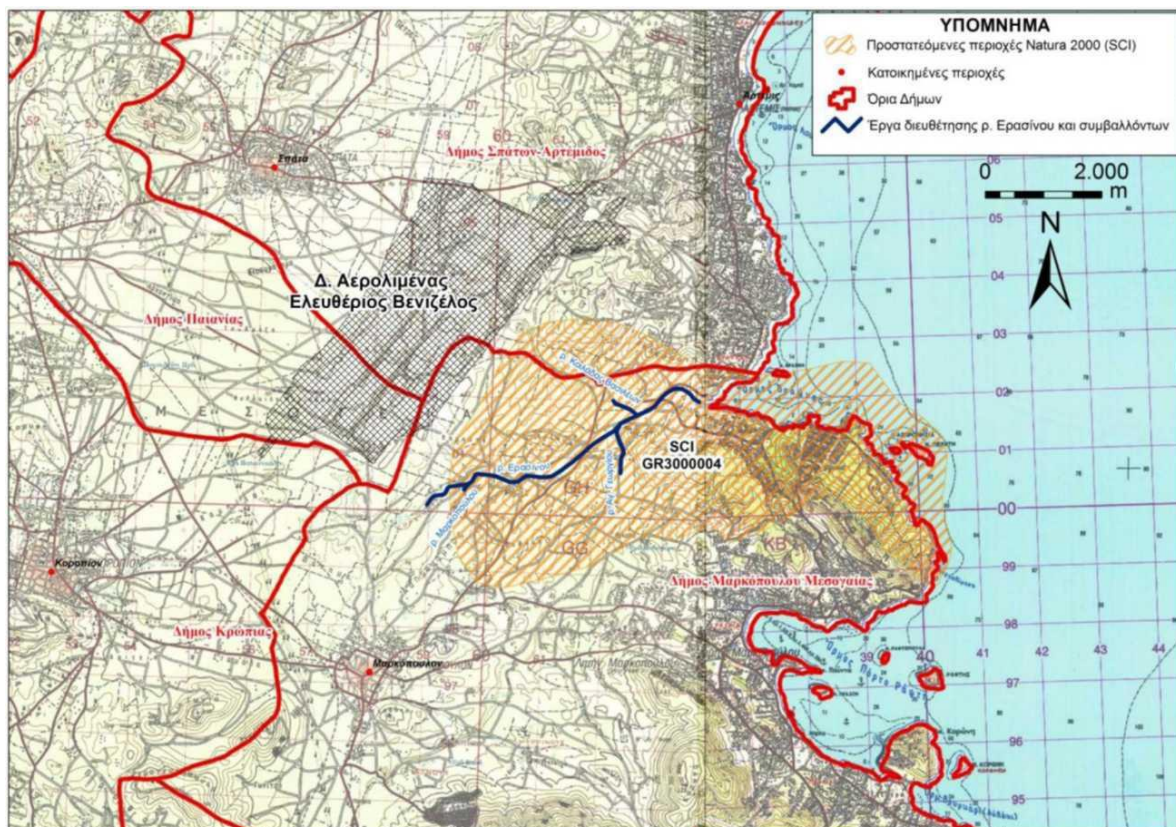
Ολόκληρη αυτή η περιοχή έχει ορισθεί ως **αρχαιολογικός χώρος** με διαδοχικές κηρύξεις, που διεύρυναν τα όριά του (ΦΕΚ 265/Β/1.10.57, 117/Β/20.3.63, 952/Β/10.9.75, 7/Β/10.1.79, 157/Β/7.3.395, 334/Β/3.5.95).

Τμήματα της περιοχής απολαμβάνουν ιδιαίτερης προστασίας, αφού για ένα από αυτά υφίστανται αυστηρότεροι περιορισμοί δόμησης. (ΦΕΚ 718/Β/27.12.79 για την ευρύτερη περιοχή του αρχαιολογικού χώρου της Βραυρώνας) και για άλλο, θεσμοθετήθηκε ζώνη Α' απολύτου προστασίας αδόμητη (Πύργος Βραυρώνας και πηγές αρχαίου ποταμού Ερασίνου, ΦΕΚ 198/Β/21.3.95, 649/Β/25.7.95). Ας σημειωθεί επίσης, ότι το πρώτο από τα δύο παραπάνω τμήματα έχει κηρυχθεί ως «τοπίο ιδιαίτερου φυσικού κάλλους και ιστορικός τόπος» (ΦΕΚ 706/Β/26.7.80).

Οικολογικά ευαίσθητες – Προστατευόμενες Περιοχές- Αρχαιολογικοί χώροι

Εντός των διοικητικών ορίων του Δήμου έχει χαρακτηριστεί ως Τόπος Ιδιαίτερου Φυσικού Κάλλους η περιοχή της Βραυρώνας με την Υπουργική Απόφαση Φ/31/17670/1328/9-8-1975, (ΦΕΚ 759/Β/1975).

Η Περιοχή «Βραυρώνα – Παράκτια Θαλάσσια Ζώνη» (GR 3000004) ανήκει στον εθνικό κατάλογο του Δικτύου Natura 2000. Η περιοχή χαρακτηρίζεται από 1) εκτεταμένες καλλιέργειες αμπελιών, 2) δάσος κωνοφόρων σε καλή κατάσταση, 3) μακκί και φρύγανα επηρεασμένα τοπικά από τη βόσκηση, 4) περιορισμένο υδροβιότοπο, με σημαντικά για τη δομή του τα είδη *Phragmites australis*, *Juncus* sp. και *Agundo donax*, 5) προστατευόμενο αρχαιολογικό χώρο, το ναό της Αρτέμιδας, κοντά στον υδροβιότοπο, 6) θαλάσσιο τμήμα με όχι καλή οικολογική ισορροπία και σημαντικά για την ισορροπία του οικοσυστήματος θαλάσσιου πυθμένα τα είδη *Cymodocea nodosa*, *Posidonia oceanica* και *Zostera noltii*, 7) περιορισμένες οικοδομικές δραστηριότητες.



Εικόνα 6-21: Προστατευόμενη περιοχή Βραυρώνα - Παράκτια Θαλάσσια Ζώνη

(GR3000004) Πηγή: ΑΝΑΘΕΩΡΗΣΗ ΓΕΝΙΚΟΥ ΠΟΛΕΟΔΟΜΙΚΟΥ ΣΧΕΔΙΟΥ ΜΑΡΚΟΠΟΥΛΟΥ ΜΕΣΟΓΑΙΑΣ ΜΕΣΟΓΑΙΑΣ ΣΤΡΑΤΗΓΙΚΗ ΜΕΛΕΤΗ ΠΕΡΙΒΑΛΛΟΝΤΙΚΩΝ ΕΠΙΠΤΩΣΕΩΝ

Η συνολική έκταση που καταλαμβάνει η περιοχή Natura σύμφωνα με το Τυποποιημένο Δελτίο Δεδομένων είναι 2.669,24 εκτάρια. Έχει τύπο Β που σημαίνει ότι η επιλέξιμη αυτή περιοχή που είναι χαρακτηρισμένη ως Ειδική Ζώνη Διατήρησης (ΕΖΔ) δεν σχετίζεται με άλλο τόπο του Δικτύου Natura 2000. Υπάγεται διοικητικά στην Περιφέρεια Αττικής (GR30) σε ποσοστό 100%. Η προστατευόμενη περιοχή GR3000004 θεωρείται ως μία εξολοκλήρου προστατευόμενη φυσική περιοχή σύμφωνα με την κοινοτική και εθνική σχετική νομοθεσία, και με βάση την κοινοτική Οδηγία 92/43/ΕΟΚ, που την εντάσσει στο δίκτυο Natura 2000.

Έχει εκπονηθεί Ειδική Περιβαλλοντική Μελέτη για την περιοχή Βραυρώνας (ΕΕΤΑΑ, 2000) με σκοπό την περιγραφή, ανάλυση και εκτίμηση της αξίας των οικολογικών στοιχείων της περιοχής και την

πρόταση κατάλληλου διαχειριστικού σχεδίου προστασίας διαχείρισης και ανάδειξης του φυσικού περιβάλλοντος. Στα πλαίσια της εν λόγω μελέτης συντάχθηκε Σχέδιο Προεδρικού Διατάγματος σύμφωνα με το οποίο ορίζονται επιμέρους ζώνες προστασίας και προτείνονται αντίστοιχοι περιορισμοί στις χρήσεις γης και τους όρους δόμησης. Ειδικότερα προτείνεται η οριοθέτηση των παρακάτω ζωνών προστασίας:

- **Ζώνη Α' Προστασίας της φύσης:** Περιλαμβάνει τις υγροτοπικές εκτάσεις του υγροτόπου του Βραυρώνας και χαρακτηρίζεται με το μεγαλύτερο καθεστώς προστασίας. Επιτρέπονται ενέργειες και επεμβάσεις που έχουν μοναδικό σκοπό την προστασία και αναβάθμιση των οικολογικών λειτουργιών των υγροτοπικών οικοσυστημάτων.
- **Ζώνη Β' Προστασία της φύσης:** Περιλαμβάνει τα δάση και δασικές εκτάσεις που εκτείνονται νότια του υγροτόπου. Επιτρέπονται ενέργειες και επεμβάσεις που έχουν σκοπό την προστασία και βελτίωση των δασικών οικοσυστημάτων.
- **Περιφερειακή ζώνη Γ:** Η ζώνη αυτή περιλαμβάνει τις περιφερειακές περιοχές των υγροτοπικών οικοσυστημάτων και η οριοθέτησή της λαμβάνει υπόψη την άμεση λεκάνη απορροής του ρέματος Ερασίνου, που ως γνωστό καταλήγει και τροφοδοτεί τα υγροτοπικά συστήματα της Βραυρώνας.

Βάσει του ΦΕΚ 25 Α/20.02.2018, για την προστατευόμενη περιοχή «Βραυρώνα-Παράκτια Θαλάσσια Ζώνη» (GR 3000004), έχει οριστεί ο «Φορέας Διαχείρισης Εθνικού Πάρκου Σχινιά – Μαραθώνα, Υμηττού και Νοτιοανατολικής Αττικής» με έδρα τον Μαραθώνα του Νομού Αττικής.

Το ρέμα του Αγίου Γεωργίου, το οποίο έχει χαρακτηριστεί ως ιδιαίτερο περιβαλλοντικού ενδιαφέροντος, με την Υπουργική Απόφαση 9173/1642/3-3-1993 (Υ.ΠΕ.ΧΩ.Δ.Ε.) «Χαρακτηρισμός ως διατηρητέου περιβαλλοντικού ενδιαφέροντος ρεμάτων, χειμάρρων και ρυακιών του Νομού Αττικής» (ΦΕΚ 281/Δ/23-3-1993).

ΔΗΜΟΓΡΑΦΙΚΑ ΣΤΟΙΧΕΙΑ

Ο Δήμος Μαρκοπούλου εντάσσεται στην χωρική ενότητα των Μεσογείων, η οποία σύμφωνα με τις εξελίξεις αποτελεί - πλέον - μία από τις αστικοποιημένες περιοχές της Αττικής. Λόγω της διασύνδεσής του με τους νέους βασικούς οδικούς άξονες του λεκανοπεδίου, διαμορφώνει χαρακτήρα προνομιακής περιοχής καλής ποιότητας κατοικίας, για κατοίκους με μεσαία και ανώτερα εισοδήματα.

Στην διαμόρφωση των δημογραφικών, κοινωνικών και οικονομικών χαρακτηριστικών του Δήμου έχουν συμβάλει σημαντικά την τελευταία δεκαετία, η ολοκλήρωση της Αττικής Οδού, η σήραγγα του Υμηττού και η άμεση σύνδεση των Μεσογείων με το Ν.Α. Λεκανοπέδιο, καθώς και η κατασκευή του προαστιακού μέχρι το Αεροδρόμιο. Ο Δήμος Μαρκοπούλου συνορεύει με τους ακόλουθους Δήμους:

- Δήμος ΣΑΡΩΝΙΚΟΥ
- Δήμος ΛΑΥΡΕΩΤΙΚΗΣ
- Δήμος ΚΡΩΠΙΑΣ
- Δήμος ΠΑΙΑΝΙΑΣ
- Δήμος ΣΠΑΤΩΝ – ΑΡΤΕΜΙΔΑΣ
- Δήμος ΛΑΥΡΕΩΤΙΚΗΣ

Ο Δήμος Μαρκοπούλου Μεσογαίας αποτελείται από μια Δημοτική Ενότητα και ανήκει στην Περιφερειακή Ενότητα Ανατολικής Αττικής της Περιφέρειας Αττικής και καταλαμβάνει έκταση 81,8 τ.χλμ. Ο πληθυσμός του σύμφωνα με την απογραφή του 2011 είναι 20.040 κάτοικοι.

Έδρα του δήμου είναι το Μαρκόπουλο Μεσογαίας.

Η πόλη του Μαρκοπούλου περιλαμβάνει πέντε **πολεοδομικές ενότητες**, εκ των οποίων στα παλαιά όρια της προ του έτους 2000 Αναθεωρήσεως του ΓΠΣ ανήκαν η 1η, το μεγαλύτερο τμήμα της 2ης και

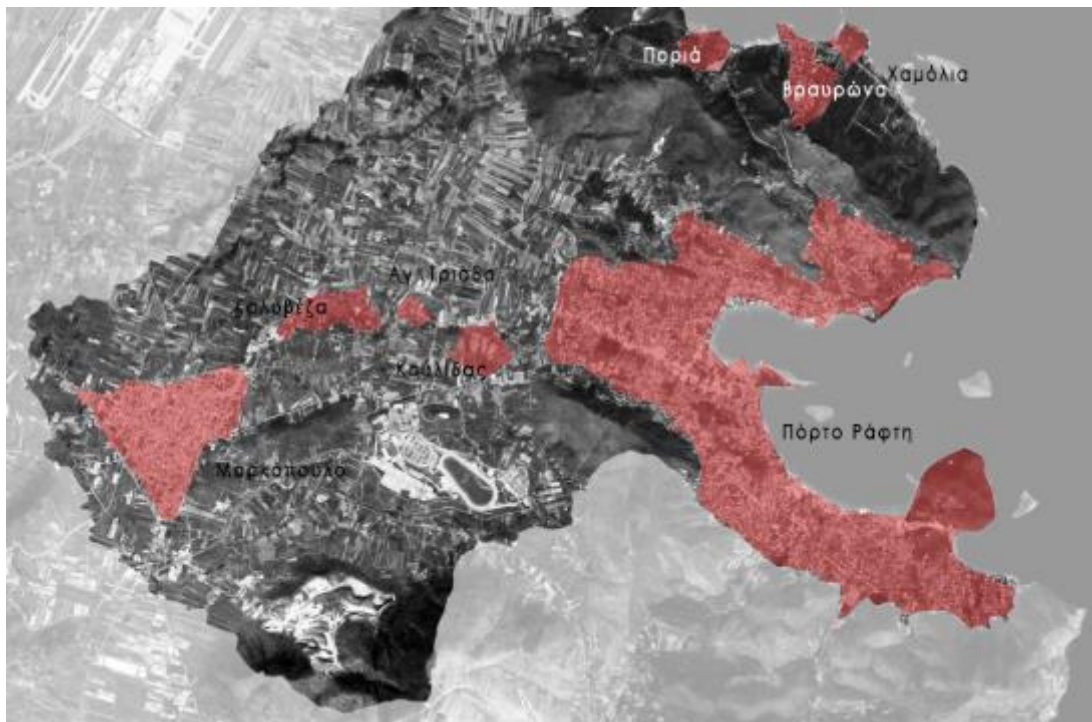
της 3ης και μικρό μέρος της 4ης ΠΕ, ενώ τα υπόλοιπα τμήματα των τριών ενοτήτων και ολόκληρη η 5^η περιλαμβάνονται στην επέκταση του ΓΠΣ.

Στο διάστημα των τελευταίων δεκαετιών, η περιοχή του Μαρκόπουλου - όπως και γενικότερα η πεδιάδα των Μεσογείων - αναπτύχθηκε σύμφωνα με χαρακτηριστικά, εκ των οποίων τα πλέον αξιοσημείωτα υπήρξαν η σταδιακή υποχώρηση των δραστηριοτήτων του πρωτογενή τομέα και η μετατροπή της παραθαλάσσιας κυρίως ζώνης σε χώρο αναζήτησης δεύτερης κατοικίας για τους κατοίκους του λεκανοπεδίου.

Τα τελευταία χρόνια, η διαδικασία αυτή εξελίσσεται με τη μετατροπή μέρους της δεύτερης κατοικίας σε πρώτη, ενώ ταυτόχρονα παρατηρείται μετακίνηση δραστηριοτήτων του δευτερογενούς τομέα στην περιοχή.

Οι οικιστικές αναπτύξεις στην εκτός σχεδίου περιοχή, που παρουσιάζουν σχετική πυκνότητα, εξαιρουμένων των περιοχών στο βορεινό όριο της παραθεριστικής ζώνης του Πόρτο Ράφτη, που εμπίπτουν στη ζώνη Β' προστασίας αρχαιολογικού χώρου, οι σημαντικότερες εξ αυτών είναι:

- Στο Πόρτο Ράφτη, δυτικά των ορίων του εγκεκριμένου σχεδίου και στις θέσεις Χεροβούνι και Λυγόρι, από τις δύο πλευρές της λεωφόρου Πόρτο Ράφτη.
- Στην περιοχή της Χαμολιάς, κατά μήκος του ανατολικού ορίου του οικισμού των καθηγητών του Πολυτεχνείου και στην περιοχή της διασταύρωσης των οδών Πόρτο Ράφτη - Βραυρώνας και Χαμολιάς.
- Στην περιοχή της Αγίας Τριάδας.
- Κατά μήκος της λεωφόρου που ενώνει το τέλος της Αττικής Οδού με το Λαύριο.
- Κατά μήκος της λεωφόρου Πόρτο Ράφτη.



Ο Δήμος Μαρκοπούλου Μεσογαίας συστάθηκε στις 30 Οκτωβρίου 1964 με το ΦΕΚ 185/Α/30-10-1964 - Ιδρυτικό ΦΕΚ Δήμου Μαρκοπούλου. Ο Οργανισμός Εσωτερικής υπηρεσίας του Δήμου Μαρκοπούλου εγκρίθηκε με την υπ' Αρ. 10502/2948 Απόφαση Γενικού Γραμματέα Αποκεντρωμένης Διοίκησης «Τροποποίηση του Οργανισμού Εσωτερικής Υπηρεσίας του Δήμου Μαρκοπούλου Μεσογαίας» ΦΕΚ Β 492/19.02.2019.

Δήμαρχος του Δήμου Μαркоπούλου είναι ο κ. ΚΩΝΣΤΑΝΤΙΝΟΣ Δ. ΑΛΛΑΓΙΑΝΝΗΣ, τον οποίο επικουρούν οι Αντιδήμαρχοι:

- Αντιδήμαρχος κ. ΚΟΛΙΑΒΑΣΙΛΗΣ ΔΗΜΗΤΡΙΟΣ με αρμοδιότητες Τεχνικών Υπηρεσιών & Υ.ΔΟΜ
- Αντιδήμαρχος κ. ΑΪΔΙΝΙΩΤΗΣ ΙΩΑΝΝΗΣ με αρμοδιότητες Συντήρησης και Επισκευής Ηλεκτρομηχανολογικού εξοπλισμού και Διαχείρισης Υλικών, Καυσίμων και την εποπτεία και ευθύνη της Καθαριότητας και του Περιβάλλοντος
- Αντιδήμαρχος ΒΑΜΠΟΡΑΚΗ ΜΕΛΠΟΜΕΝΗ με αρμοδιότητες Κοινωνικής Προστασίας και Αλληλεγγύης, Παιδείας, Πολιτισμού, Αθλητισμού και Νεολαίας,

Στα διοικητικά όρια του Δήμου έχουν την έδρα τους οι ακόλουθοι φορείς και υπηρεσίες

- Αστυνομικό Τμήμα Μαркоπούλου
- Αστυνομικός Σταθμός Πόρτο Ράφτη
- Πυροσβεστική Υπηρεσία Μαркоπούλου
- Διοίκηση Πυροσβεστικής Υπηρεσίας Ανατολικής Αττικής
- Κέντρο Υγείας Μαркоπούλου
- Δασονομείο Μαркоπούλου
- Κ.Λ.Ρ. Α' Λιμενικό Τμήμα Μαркоπούλου

1.2 Οδηγίες για την ενεργοποίηση και εφαρμογή του Σχεδίου

Το Γενικό Σχέδιο Αντιμετώπισης Εκτάκτων Αναγκών και Διαχείρισης των Συνεπειών από την Εκδήλωση Σεισμών, καθώς και τα αντίστοιχα Σχέδια των Περιφερειών και των Δήμων, ενεργοποιούνται και εφαρμόζονται μετά την επίσημη ενημέρωση των κατά τόπο αρμοδίων Δημάρχων, Αντιπεριφερειάρχων και Περιφερειάρχων για τις επιπτώσεις από την εκδήλωση σεισμού, τόσο σε τοπικό όσο και περιφερειακό και κεντρικό επίπεδο από τις αρμόδιες κατά τόπους υπηρεσίες της ΕΛ.ΑΣ., οι οποίες αποτελούν θεσμικά τον φορέα επίσημης ενημέρωσης της Μονάδας Εμπλεκομένων Φορέων (Unit3 -COMPRES) του Ε.Σ.Κ.Ε.ΔΙ.Κ. και των εμπλεκομένων φορέων για την επικρατούσα κατάσταση στην περιοχή ευθύνης τους μετά από την εκδήλωση σεισμού.

Ο συντονισμός της διάθεσης των μέσων του Δήμου Μαркоπούλου Μεσογαίας για την αντιμετώπιση εκτάκτων αναγκών και την άμεση/βραχεία διαχείριση των συνεπειών από την εκδήλωση σεισμού, αποτελεί αρμοδιότητα του Δημάρχου Μαркоπούλου Μεσογαίας στο πλαίσιο εφαρμογής της Υ.Α. 1299/7-4-2003 (ΞΕΝΟΚΡΑΤΗΣ) και του Ν.3852/2010 όπως ισχύει.

Το παρόν σχέδιο ενεργοποιείται και εφαρμόζεται μετά την επίσημη ενημέρωση του Δημάρχου Μαркоπούλου Μεσογαίας για επιπτώσεις από την εκδήλωση σεισμού, από την αρμόδια κατά τόπο υπηρεσία της ΕΛ.ΑΣ, η οποία αποτελεί θεσμικά τον φορέα επίσημης ενημέρωσης για την επικρατούσα κατάσταση στην περιοχή ευθύνης της μετά από την εκδήλωση σεισμού, από τις κατά τόπους υπηρεσίες του Δήμου Μαркоπούλου Μεσογαίας το Π.Σ., το ΛΣ-ΕΛ.ΑΚΤ .

Διευκρινίζεται ότι η έκδοση απόφασης κήρυξης της περιοχής σε Κατάσταση Έκτακτης Ανάγκης Πολιτικής Προστασίας δεν αποτελεί προϋπόθεση ενεργοποίησης και εφαρμογής του παρόντος σχεδίου.

Επίσης, διευκρινίζεται ότι για το Πυροσβεστικό Σώμα, την ΕΛ.ΑΣ. και το ΛΣ-ΕΛΑΚΤ, ως Σώματα Ασφαλείας που διέπονται από ειδικό θεσμικό πλαίσιο και κανονισμούς, η κινητοποίηση και μετακίνηση δυνάμεων στο πλαίσιο της αποστολής τους, καθορίζεται από τον επιχειρησιακό τους σχεδιασμό και τις εκάστοτε αποφάσεις της φυσικής ηγεσίας τους και δεν συνδέεται με αποφάσεις κήρυξης μιας περιοχής σε κατάσταση έκτακτης ανάγκης πολιτικής προστασίας.

Το αυτό ισχύει και για τον τομέα υγείας (υγειονομικές μονάδες, ΕΚΑΒ, κλπ), ο οποίος κινητοποιείται για την παροχή βοήθειας με βάση τον σχεδιασμό του και ανεξαρτήτως της κήρυξης μιας περιοχής σε κατάσταση έκτακτης ανάγκης πολιτικής προστασίας.

Ως συντονισμός στο παρόν σχέδιο νοείται η οργάνωση και διατήρηση της συνεργασίας μεταξύ των διαφόρων οργανικών μονάδων μιας υπηρεσίας ή ενός φορέα ή μιας δομής διοίκησης, καθώς και μεταξύ φορέων ή υπηρεσιών ή άλλου εμπλεκόμενου δυναμικού και μέσω πολιτικής προστασίας για την εξασφάλιση ενιαίας και συγχρονισμένης δράσης.

Οι ρόλοι, αρμοδιότητες και κύριες δράσεις των φορέων που εμπλέκονται στην αντιμετώπιση κινδύνων από την εκδήλωση σεισμών, αναφέρονται αναλυτικά ανά φορέα στα Μέρη IV, V, VI και VII του παρόντος. Οι εμπλεκόμενες οργανικές μονάδες ενός εκάστου φορέα και το ανθρώπινο δυναμικό και τα μέσα που θα κληθούν να τις υλοποιήσουν, καθορίζονται από την οργανωτική του δομή, το θεσμικό πλαίσιο λειτουργίας του και τις κανονιστικές πράξεις της διοίκησής του.

Επισημαίνεται ότι το θεσμικό πλαίσιο αποτελεί τη βάση για την υλοποίηση σειράς δράσεων οι οποίες δύναται να διαφοροποιούνται σε κάθε συμβάν, ανάλογα με τις απαιτήσεις διαχείρισης του καταστροφικού φαινομένου, από τους εμπλεκόμενους φορείς και δεν είναι περιοριστικό όσον αφορά το εύρος των δράσεων αυτών.

ΜΕΡΟΣ II

ΣΚΟΠΟΣ / ΣΤΟΧΟΙ / ΑΝΑΛΥΣΗ ΚΙΝΔΥΝΟΥ/ ΙΔΕΑ ΕΠΙΧΕΙΡΗΣΕΩΝ

ΜΕΡΟΣ II. ΣΚΟΠΟΣ / ΣΤΟΧΟΙ / ΑΝΑΛΥΣΗ ΚΙΝΔΥΝΟΥ / ΙΔΕΑ ΕΠΙΧΕΙΡΗΣΕΩΝ

2.1 Σκοπός

Με το Γενικό Σχέδιο Αντιμετώπισης Εκτάκτων Αναγκών και Άμεσης/Βραχείας Διαχείρισης των Συνεπειών από την Εκδήλωση Σεισμών του Δήμου Μαρκοπούλου Μεσογαίας επιδιώκεται η άμεση και συντονισμένη απόκριση των εμπλεκόμενων Φορέων σε Κεντρικό, Περιφερειακό και Τοπικό επίπεδο για την αποτελεσματική αντιμετώπιση εκτάκτων αναγκών από την εκδήλωση σεισμών και την άμεση διαχείριση των συνεπειών τους, δράσεις που αποβλέπουν στην προστασία της ζωής, της υγείας και της περιουσίας των πολιτών, καθώς και στην προστασία του φυσικού περιβάλλοντος, των πλουτοπαραγωγικών πηγών και των υποδομών της χώρας.

Προϋπόθεση για την επίτευξη του σκοπού αυτού είναι η συνέργεια, η συνεργασία και η διαλειτουργικότητα των εμπλεκόμενων Φορέων σε Κεντρικό, Περιφερειακό και Τοπικό επίπεδο.

2.2 Αντικειμενικοί Στόχοι

- Προσδιορισμός ρόλων και αρμοδιοτήτων όλων των εμπλεκόμενων Φορέων σε Κεντρικό, Περιφερειακό και Τοπικό επίπεδο και σε όλες τις φάσεις κινητοποίησης του συστήματος Πολιτικής Προστασίας.
- Δρομολόγηση προπαρασκευαστικών μέτρων και δράσεων πολιτικής προστασίας που συμβάλλουν στην ετοιμότητα του ανθρώπινου δυναμικού και των μέσων για την αντιμετώπιση εκτάκτων αναγκών και την άμεση/βραχεία διαχείριση των συνεπειών από την εκδήλωση σεισμών
- Συντονισμένη δράση των εμπλεκόμενων Φορέων στην αντιμετώπιση εκτάκτων αναγκών και την άμεση/βραχεία διαχείριση των συνεπειών από την εκδήλωση σεισμών.
- Εναρμόνιση του σχεδιασμού όλων των εμπλεκόμενων φορέων με το παρόν σχέδιο

2.3 Ανάλυση Κινδύνου – Κατάσταση – Παραδοχές – Προϋποθέσεις- Παράμετροι Σχεδιασμού

2.3.1 Ανάλυση Κινδύνου

Ο σεισμός είναι φαινόμενο το οποίο εκδηλώνεται συνήθως χωρίς σαφή προειδοποίηση, δεν μπορεί να αποτραπεί και παρά τη μικρή χρονική διάρκεια του, μπορεί να προκαλέσει μεγάλες υλικές ζημιές στις υποδομές και στον δομικό πλούτο της χώρας με επακόλουθα τραυματισμούς και απώλειες ανθρώπινων ζωών.

Εκδηλώνεται με την μορφή βίαιης κίνηση του εδάφους, ή και την εμφάνιση σεισμικού ρήγματος στην επιφάνεια του εδάφους και εντάσσεται στην κατηγορία των φυσικών καταστροφών.

Οι κύριες κατά κανόνα επιπτώσεις που μπορεί να προκληθούν από σεισμό σύμφωνα με το Γενικό Σχέδιο «Ξενοκράτης» (ΥΑ 1299/7-4-2003 - ΦΕΚ 423Β/2003) είναι καταρρεύσεις κτιρίων, ζημιές σε κτίρια, εργοστάσια-βιομηχανίες, αρχαιολογικούς χώρους-μουσεία, εγκαταστάσεις παραγωγής ενέργειας και δίκτυα μεταφοράς, διακοπή συγκοινωνιών, αποκλεισμός περιοχών, πυρκαγιές, εγκλωβισμός ατόμων, τραυματισμός και θάνατος πολιτών.

Οι περισσότεροι σεισμοί οφείλονται στις κινήσεις των λιθοσφαιρικών πλακών, και κατά συνέπεια οι ζώνες έντονης σεισμικής δράσης ουσιαστικά ταυτίζονται με τις παρυφές των πλακών.

Ο Ελληνικός χώρος βρίσκεται στα όρια επαφής και σύγκλισης της Ευρασιατικής πλάκας με την Αφρικανική, γι' αυτό και είναι χώρος μεγάλης σεισμικότητας. Η σεισμικότητα ενός τόπου καθορίζεται από τη συχνότητα εμφάνισης των σεισμών και από τα μεγέθη τους. Σύμφωνα με στατιστικά στοιχεία η Ελλάδα, από άποψη σεισμικότητας, κατέχει την πρώτη θέση στη Μεσόγειο και στην Ευρώπη καθώς και την έκτη θέση σε παγκόσμιο επίπεδο.

Τα αποτελέσματα και οι βλάβες που προκαλεί μία σεισμική δόνηση στις κατασκευές εξαρτώνται από διάφορες παραμέτρους όπως το μέγεθος του σεισμού, το βάθος της εστίας, τη θέση του επικέντρου, την απόσταση της εστίας από τον τόπο παρατήρησης, το μέσο διάδοσης των σεισμικών κυμάτων, το έδαφος θεμελίωσης αλλά και από τα ποιοτικά χαρακτηριστικά (τρωτότητα κατασκευής) και από τις ιδιότητες των ίδιων των κατασκευών (Ο.Α.Σ.Π. 2007, Σεισμός-Η γνώση είναι προστασία).

Οι οικονομικές συνέπειες των σεισμών σχετίζονται είτε με τις βλάβες στις κατασκευές είτε με τη διαφοροποίηση των συνθηκών διαβίωσης των πληγέντων. Στην πρώτη περίπτωση εντάσσονται οι επιπτώσεις που αφορούν απώλειες κατοικιών - εργασιακών χώρων ή γενικότερα μέρους της ακίνητης και κινητής (οικιακός εξοπλισμός, αυτοκίνητο) περιουσίας των σεισμοπλήκτων. Στη δεύτερη περίπτωση εντάσσονται οι επιπτώσεις από την αποδιοργάνωση της καθημερινής ζωής.

Ο σεισμός εκτός από τις άμεσες επιπτώσεις έχει ως επακόλουθα την ενεργοποίηση άλλων γεωλογικών φαινομένων όπως η ρευστοποίηση εδαφών, οι καταπτώσεις βράχων, οι εδαφικές διαρρήξεις, οι κατολισθήσεις και τα θαλάσσια κύματα βαρύτητας (τσουνάμι) με εξίσου σοβαρές επιπτώσεις.

Ο σχεδιασμός και η κατασκευή των κτιρίων αλλά και των άλλων τεχνικών έργων ώστε να αντιμετωπίζουν επαρκώς τον σεισμικό κίνδυνο παρέχοντας ασφάλεια στους χρήστες, αποτελεί τον πλέον σημαντικό και κρίσιμο παράγοντα αντισεισμικής προστασίας.

Για το σκοπό αυτό η Πολιτεία έχει θεσπίσει ένα κανονιστικό πλαίσιο υποχρεωτικής εφαρμογής, με βάση το οποίο σχεδιάζονται και κατασκευάζονται τα κτίρια και τα άλλα έργα υποδομής.

Σε αυτό το κανονιστικό πλαίσιο προεξάρχοντα ρόλο έχει ο Ελληνικός Αντισεισμικός Κανονισμός -- 2000 (ΕΑΚ -- 2000), που έχει συντάξει ο ΟΑΣΠ, και περιλαμβάνει τους κανόνες αντισεισμικού σχεδιασμού των δομημάτων που ικανοποιούν τρεις θεμελιώδεις απαιτήσεις: την αποφυγή της κατάρρευσης, τον περιορισμό των βλαβών και την διασφάλιση της λειτουργίας του δομήματος μετά τον σεισμό.

Επιπρόσθετα, για την αντιμετώπιση του θέματος της αποτίμησης της φέρουσας ικανότητας υφιστάμενων δομημάτων και του καθορισμού κανόνων εφαρμογής για τον αντισεισμικό ανασχεδιασμό τους, καθώς και για τις ενδεχόμενες επεμβάσεις, επισκευές ή ενισχύσεις, ο Ο.Α.Σ.Π. έχει συντάξει και θεσμοθετήσει τον «Κανονισμό Επεμβάσεων σε Κτίρια από Οπλισμένο Σκυρόδεμα - ΚΑΝ.ΕΠΕ.» (ΦΕΚ 42/Β/20-01-2012, 1η Αναθεώρηση ΦΕΚ 2187/Β'/2013, 2η Αναθεώρηση ΦΕΚ 2984/Β'/2017).

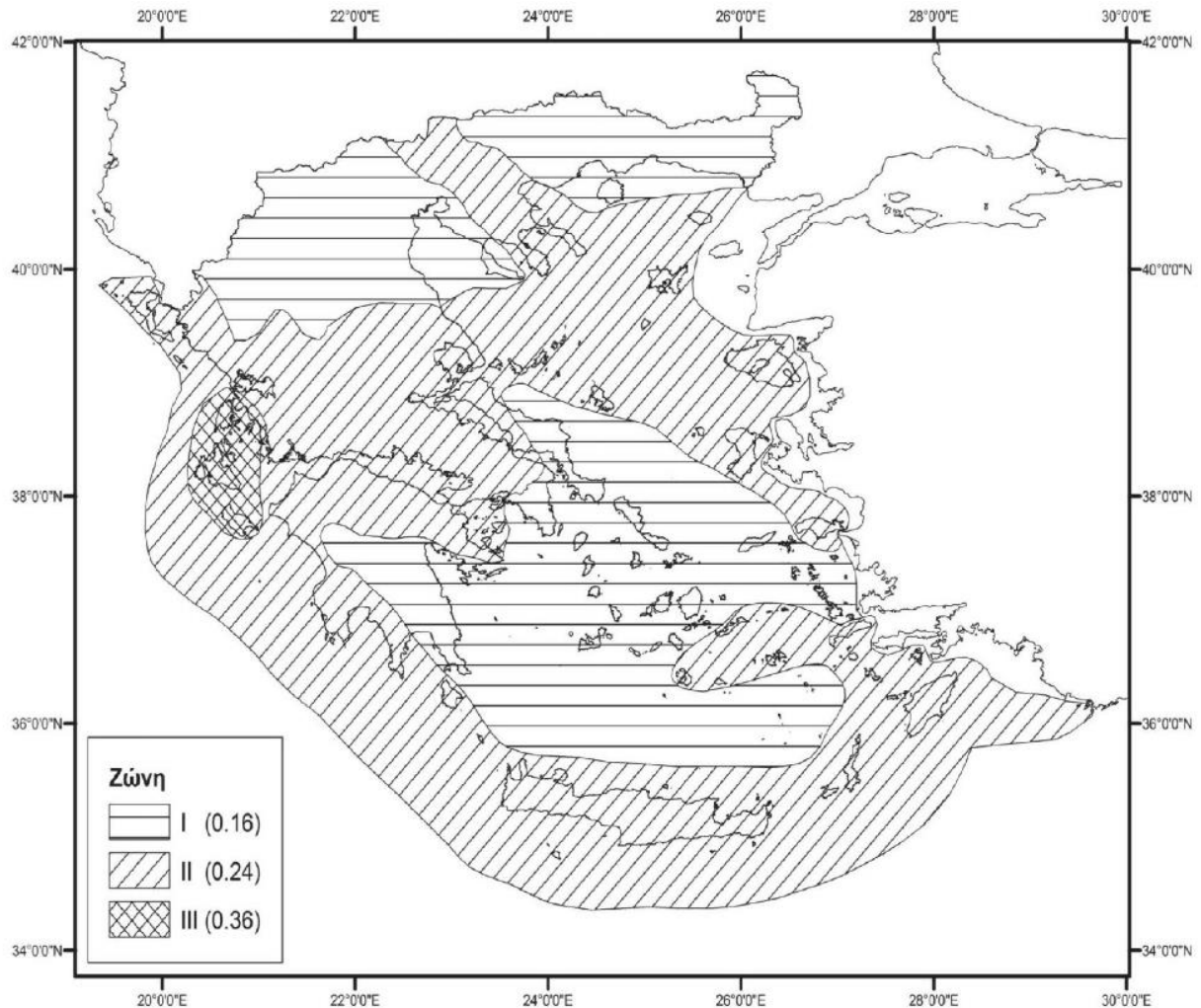
Ειδικότερα για την αποκατάσταση πληγέντων από τον σεισμό κτιρίων, ισχύουν οι οικ 4212/Β11/2-10-2013 (Β'2661) και 1455/ΣΤ8/20-02-2014 (Β'455) αποφάσεις του Υπουργείου Υποδομών και Μεταφορών, περί καθορισμού ελαχίστων υποχρεωτικών απαιτήσεων για τη σύνταξη μελετών αποκατάστασης κτιρίων από φέρουσα τοιχοποιία και οπλισμένο σκυρόδεμα αντίστοιχα και την έκδοση των σχετικών αδειών επισκευής.

Βασική παράμετρο του Ελληνικού Αντισεισμικού Κανονισμού 2000, που έχει συντάξει ο ΟΑΣΠ, αποτελούν οι σεισμικές παράμετροι σχεδιασμού, με βάση τις οποίες σχεδιάζονται οι κατασκευές σε κάθε περιοχή. Οι σεισμικές παράμετροι σχεδιασμού των κατασκευών εξαρτώνται από τη σεισμική επικινδυνότητα κάθε περιοχής.

Σημειώνεται ότι, σύμφωνα με τον Ελληνικό Αντισεισμικό Κανονισμό (ΕΑΚ 2000 – ΥΑ Δ17α/141/3/ΦΝ275/15-12-1999, ΦΕΚ 2184/Α'/1999, όπως έχει τροποποιηθεί και ισχύει) η χώρα υποδιαιρείται σε τρεις Ζώνες Σεισμικής Επικινδυνότητας I, II, III.

Τα όρια των Ζωνών Σεισμικής Επικινδυνότητας καθορίζονται στο αντίστοιχο Χάρτη, ο οποίος αποτελεί αναπόσπαστο τμήμα του Αντισεισμικού Κανονισμού. Ο χάρτης αυτός προσδιορίζει τη σεισμική παράμετρο σχεδιασμού, δηλ. την μέγιστη αναμενόμενη εδαφική επιτάχυνση (PGA), με βάση την οποία σχεδιάζονται οι κατασκευές σε κάθε περιοχή.

Σύμφωνα με την τελευταία τροποποίηση του ανωτέρω Χάρτη (ΥΑ Δ17α/115/9/ΦΝ275/7-8-2003, ΦΕΚ 1154B) ο Ελληνικός χώρος κατανέμεται σε τρεις Ζώνες Σεισμικής Επικινδυνότητας με αντίστοιχες τιμές ενεργών εδαφικών επιταχύνσεων σχεδιασμού 0,16 g για την πρώτη ζώνη, 0,24 g για την δεύτερη ζώνη και 0,36 g για την τρίτη ζώνη. Η κατανομή των ζωνών αυτών παρουσιάζεται στο χάρτη της εικόνας 1.



Εικόνα 1 Χάρτης Ζωνών Σεισμικής Επικινδυνότητας της Ελλάδας (ΥΑ Δ17α/115/9/ΦΝ275/7-8-2003, ΦΕΚ 1154B)

Στον **ΠΑΡΑΡΤΗΜΑ Γ** του παρόντος περιλαμβάνονται χάρτες στους οποίους παρουσιάζονται οι ζώνες σεισμικής επικινδυνότητας σε σχέση με τα όρια των Δήμων της χώρας, σύμφωνα με τα όσα προβλέπονται στην Υπουργική Απόφαση Δ17α/115/9/ΦΝ275/7-8-2003 (ΦΕΚ 1154B/2003), καθώς και αντίστοιχος πίνακας στον οποίο παρουσιάζεται αναλυτικά η κατάταξη Δήμων ή /και Δημοτικών Ενοτήτων στις τρεις Ζώνες Σεισμικής Επικινδυνότητας.

2.3.2.1 Θαλάσσια κύματα βαρύτητας (τσουνάμι)

Τα τσουνάμι είναι φαινόμενα, που δημιουργούνται κατά την απότομη μετατόπιση μεγάλων ποσοτήτων νερού, σε ένα υδάτινο σχηματισμό. Η αρχική απότομη μετατόπιση του νερού, που προκαλεί τη γένεση ενός τσουνάμι, μπορεί να είναι αποτέλεσμα σεισμού, κυρίως υποθαλάσσιου, που προκαλεί κατακόρυφη ανάταξη του βυθού, παραθαλάσσιας κατολίσθησης ή ηφαιστειακής έκρηξης. Σύμφωνα με την προσθήκη 1 του παραρτήματος Α του Γενικού Σχεδίου Πολιτικής Προστασίας, τα παλιρροιακά κύματα βαρύτητας ή κατά την επικρατέστερη ορολογία θαλάσσια κύματα βαρύτητας (τσουνάμι) αναφέρονται ως αιτία γένεσης καταστροφών.

Επισημαίνεται ότι τα τσουνάμι διαφέρουν σημαντικά από τα θαλάσσια κύματα που προκαλούνται από τον άνεμο. Η κυριότερη διαφορά έγκειται στο γεγονός ότι τα ανεμογενή θαλάσσια κύματα περιορίζονται στο ανώτερο στρώμα της υδάτινης στήλης, ενώ τα τσουνάμι εκδηλώνονται στο σύνολο της υδάτινης στήλης, με αποτέλεσμα, ενώ σε θαλάσσιες περιοχές με μεγάλα βάθη τα τσουνάμι λόγω των χαρακτηριστικών τους να μην θεωρούνται σοβαρός κίνδυνος για τις πλέουσες κατασκευές, φτάνοντας στις ακτές, όπως έχει αναφερθεί, προκαλούν παράκτιες πλημμύρες με ιδιαίτερα καταστρεπτικές συνέπειες.

Δεδομένου ότι τα τσουνάμι αποτελούν δευτερογενή φαινόμενα με πρωτογενείς αιτίες κυρίως τους σεισμούς που δημιουργούνται στον υποθαλάσσιο ή παράκτιο χώρο και έχοντας υπ όψη ότι μεσολαβεί ένα χρονικό διάστημα από την εκδήλωση του πρωτογενούς φαινομένου έως την άφιξη των τσουνάμι στις ακτές, υπάρχει δυνατότητα έγκαιρης προειδοποίησης για την πιθανή δημιουργία τους.

Η UNESCO για την διαχείριση του κινδύνου από την εκδήλωση τσουνάμι και την έγκαιρη προειδοποίηση δημιούργησε υπό την εποπτεία της “Διακρατικής Ωκεανογραφικής Επιτροπής” (Intergovernmental Oceanographic Commission-IOC) την Διακρατική Ομάδα Συντονισμού του Συστήματος Έγκαιρης Προειδοποίησης και Μετριασμού των Επιπτώσεων από Τσουνάμι για τον Βόρειο-Ανατολικό Ατλαντικό, την Μεσόγειο και τις Συνδεδεμένες Θάλασσες» (Intergovernmental Coordination Group for the Tsunami Early Warning and Mitigation System in the North-eastern Atlantic, the Mediterranean and connected seas- ICG/NEAMTWS).

Το Γεωδυναμικό Ινστιτούτο του Εθνικού Αστεροσκοπείου Αθηνών αποτελεί έναν εκ των πέντε Παρόχων Υπηρεσιών Τσουνάμι του Συστήματος Έγκαιρης Προειδοποίησης και Μετριασμού για τα Τσουνάμι στον Βορειοανατολικό Ατλαντικό, τη Μεσόγειο και τις συνδεδεμένες θάλασσες (ICG/NEAMTWS) της Διακυβερνητικής Ωκεανογραφικής Επιτροπής (IOC) της UNESCO.

Για την Ελλάδα, το Γεωδυναμικό Ινστιτούτο του Εθνικού Αστεροσκοπείου Αθηνών αποτελεί το Εθνικό Κέντρο Προειδοποίησης Τσουνάμι, το οποίο συστάθηκε το 2010 και αποτελεί τον επίσημο εθνικό φορέα έγκαιρης προειδοποίησης για τσουνάμι (Άρθρο 26/παράγραφος 11 του Ν. 3879/2010-ΦΕΚ 163Α/21-9-2010).

Σε περίπτωση εκδήλωσης σεισμού σε θαλάσσια ή παράκτια περιοχή το Εθνικό Κέντρο Προειδοποίησης για Τσουνάμι επεξεργάζεται αυτόματα σενάρια εκδήλωσης τσουνάμι με βάση τα χαρακτηριστικά του σεισμού και εκδίδει Μηνύματα Προειδοποίησης Τσουνάμι τα οποία αποστέλλει στο στη Μονάδα Εμπλεκόμενων Φορέων (Unit3 -COMPRES) του Ε.Σ.Κ.Ε.ΔΙ.Κ., τόσο για το ενδεχόμενο εκδήλωσης τσουνάμι και τις επηρεαζόμενες περιοχές, όσο και για τις ενόργανες μετρήσεις του επιπέδου της θάλασσας, τα οποία επιβεβαιώνουν ή ακυρώνουν την αρχική προειδοποίηση. Τα ανωτέρω Μηνύματα Προειδοποίησης Τσουνάμι κοινοποιούνται από το Εθνικό Κέντρο Προειδοποίησης για Τσουνάμι και στον Ο.Α.Σ.Π. για λόγους ενημέρωσης.

Η Μονάδα Εμπλεκόμενων Φορέων (Unit3 -COMPRES) του Ε.Σ.Κ.Ε.ΔΙ.Κ., διαβιβάζει άμεσα όλα τα ανωτέρω μηνύματα προς τα εθνικά κέντρα επιχειρήσεων των εμπλεκόμενων φορέων (ΠΣ, ΕΛΑΣ, ΓΕΕΘΑ, ΚΕΠΥ/ΕΚΑΒ, ΛΣ-ΕΛΑΚΤ, ΥΠΕΞ) και ενημερώνει άμεσα τον Γενικό Γραμματέα Πολιτικής Προστασίας. Παράλληλα η Μονάδα Εμπλεκόμενων Φορέων (Unit3 -COMPRES) του Ε.Σ.Κ.Ε.ΔΙ.Κ., για τις περιοχές που βάσει του περιεχομένου των μηνυμάτων αυτών αναμένεται να επηρεαστούν, ενημερώνει τους κατά τόπο αρμόδιους Δήμαρχους, Αντιπεριφερειάρχες και Περιφερειάρχες, στα πλαίσια των χρονικών δυνατοτήτων που παρέχει σήμερα το σύστημα έγκαιρης προειδοποίησης για

τσουνάμι, στη χώρα μας. Σημειώνεται ότι το χρονικό διάστημα που μεσολαβεί μεταξύ της λήψης του μηνύματος από τα κέντρα επιχειρήσεων των φορέων και της πιθανής άφιξης του τσουνάμι στις ακτές είναι περιορισμένο και κυμαίνεται από μερικά λεπτά έως και περίπου μιάμιση ώρα.

Ειδικότερα, για τις διαδικασίες λήψης και διαχείρισης των «Μηνυμάτων Προειδοποίησης Τσουνάμι» του Εθνικού Κέντρου Έγκαιρης Προειδοποίησης για Τσουνάμι, η Δ/νση Σχεδιασμού Αντιμετώπισης Εκτάκτων Αναγκών της ΓΓΠΠ είχε με το 4561/9-7-2015 έγγραφό της (ΑΔΑ: ΩΡ22465ΦΘΕ-ΓΟΥ) εκδώσει σχετικές κατευθυντήριες οδηγίες, με στόχο την ενημέρωση του προσωπικού των Κέντρων Επιχειρήσεων για την ανάγκη καθιέρωσης διαδικασιών που θα έχουν ως στόχο την άμεση ενημέρωση των κατά τόπους αρμόδιων οργανικών τους μονάδων εν όψει απειλούμενου κινδύνου από την εκδήλωση τσουνάμι.

Δεδομένου ότι τα κωδικοποιημένα Μηνύματα Προειδοποίησης Τσουνάμι, εκδίδονταν αποκλειστικά στην αγγλική γλώσσα και με συγκεκριμένη κωδικοποίηση, καθορισμένη από την Διακρατική Ομάδα Συντονισμού του Συστήματος Έγκαιρης Προειδοποίησης και Μετριασμού των Επιπτώσεων από Τσουνάμι για τον Βόρειο-Ανατολικό Ατλαντικό, την Μεσόγειο και τις Συνδεδεμένες Θάλασσες και επιπλέον δεν περιλάμβαναν γραφικά επεξηγηματικά στοιχεία, όπως χάρτες, υπήρξε από πλευράς των φορέων που ήταν αποδέκτες των μηνυμάτων δυσκολία ερμηνείας των μηνυμάτων και δυσκολία προσδιορισμού των κατά τόπους αρμόδιων υπηρεσιών που πρέπει να ενημερωθούν. Η δυσκολία αυτή δημιουργούσε εκτός των άλλων καθυστερήσεις στην αναμετάδοση των μηνυμάτων προς τους τελικούς αποδέκτες, οι οποίες είναι κρίσιμες λόγω του μικρού χρόνου που συνήθως μεσολαβεί μεταξύ της αρχικής έκδοσης του μηνύματος και της άφιξης των κυμάτων στις ακτές.

Σε συνέχεια των ανωτέρω διαπιστώσεων και κατόπιν διαβούλευσης με όλους τους εμπλεκόμενους φορείς κρίθηκε σκόπιμη η έκδοση, για αποκλειστικά εθνική χρήση, προσαρμοσμένων μηνυμάτων προειδοποίησης τσουνάμι στην ελληνική γλώσσα, στα οποία να περιλαμβάνονται και γραφικά επεξηγηματικά στοιχεία όπως χρωματική κλίμακα διαβάθμισης του επιπέδου απειλής και συνοδευτικοί χάρτες στους οποίους θα απεικονίζονται τα προκαθορισμένα σημεία πρόγνωσης και οι ακτές που προβλέπεται να πληγούν.

Μετά την ολοκλήρωση της ανωτέρω διαδικασίας η Δ/νση Σχεδιασμού Αντιμετώπισης Εκτάκτων Αναγκών της ΓΓΠΠ εξέδωσε το Α689/11-07-2022 έγγραφο της ΓΓΠΠ με θέμα «Έκδοση κατευθυντήριων οδηγιών σχετικά με την λήψη και διαχείριση των Προσαρμοσμένων στην Ελληνική Γλώσσα Μηνυμάτων Προειδοποίησης Τσουνάμι του Εθνικού Κέντρου Προειδοποίησης για Τσουνάμι» με σκοπό την ενημέρωση των εμπλεκόμενων φορέων που αποτελούν αποδέκτες των μηνυμάτων, τόσο για την δομή και το περιεχόμενο των προσαρμοσμένων στην ελληνική μηνυμάτων προειδοποίησης τσουνάμι για εθνική χρήση, όσο και για την διαδικασία αναμετάδοσης των ανωτέρω μηνυμάτων προς τους κατά τόπους τελικούς αποδέκτες. Η έκδοση του ανωτέρω εγγράφου κρίθηκε σκόπιμη ώστε εκτός των άλλων να περιγραφεί και η διαδικασία ενημέρωσης του κοινού, στην περίπτωση έκδοσης προειδοποιητικών μηνυμάτων Τσουνάμι από το Εθνικό Κέντρο Προειδοποίησης, μέσω της χρήσης του Ευρωπαϊκού Αριθμού Έκτακτης Ανάγκης (112). Το ανωτέρω έγγραφο προσαρτάται στο παράρτημα Δ του παρόντος για λόγους πληρέστερης ενημέρωσης σχετικά με την λήψη και διαχείριση των Μηνυμάτων Προειδοποίησης Τσουνάμι.

Νοείται ότι η προσεκτική ερμηνεία των «Μηνυμάτων Προειδοποίησης Τσουνάμι» από το προσωπικό των Κέντρων Επιχειρήσεων και η εξοικείωση του με το περιεχόμενο των μηνυμάτων αυτών έχει βαρύνουσα σημασία, προκειμένου να μην δημιουργούνται καθυστερήσεις οφειλόμενες στην δυσκολία ερμηνείας και να προσδιορίζονται με ακρίβεια οι κατά τόπους αρμόδιες υπηρεσίες που πρέπει άμεσα να ενημερωθούν.

Μετά την εκδήλωση τσουνάμι, για την αντιμετώπιση εκτάκτων αναγκών και την άμεση/βραχεία διαχείριση των συνεπειών από την εκδήλωσή του εφαρμόζονται τα προβλεπόμενα στο Γενικό Σχέδιο Αντιμετώπισης Εκτάκτων Αναγκών και Άμεσης/Βραχείας Διαχείρισης των Συνεπειών από την Εκδήλωση Πλημμυρικών Φαινομένων «ΔΑΡΔΑΝΟΣ». Η 2^η Έκδοση του Γενικού Σχεδίου Αντιμετώπισης Εκτάκτων Αναγκών και Άμεσης/Βραχείας Διαχείρισης των Συνεπειών από την Εκδήλωση Πλημμυρικών Φαινομένων εγκρίθηκε από τον Γενικό γραμματέα Πολιτικής Προστασίας την 18^η Οκτωβρίου 2022 και

έχει αποσταλεί σε όλους τους εμπλεκόμενους φορείς με το Α2033/18-10-2022 έγγραφο ΓΓΠΠ (ΑΔΑ: ΨΘ5046ΝΠΙΘ-550).

2.3.3 Κατάσταση – Παραδοχές – Προϋποθέσεις- Παράμετροι Σχεδιασμού

Κατάσταση:

Οι σεισμοί είναι ένα φαινόμενο που εντάσσεται στην κατηγορία των φυσικών καταστροφών.

Εκδηλώνονται συνήθως χωρίς σαφή προειδοποίηση, δεν μπορούν να αποτραπούν και παρά τη μικρή χρονική διάρκεια τους, μπορεί να προκαλέσουν μεγάλες υλικές ζημιές στις ανθρώπινες υποδομές με επακόλουθα σοβαρούς τραυματισμούς και απώλειες ανθρώπινων ζωών.

Επίσης, η εκδήλωση ενός σεισμού δύναται να προκαλέσει επαγόμενες φυσικές ή τεχνολογικές καταστροφές, όπως κατολισθητικά φαινόμενα, διαρροή επικίνδυνων υλικών, θαλάσσια κύματα βαρύτητας (τσουνάμι), κλπ.

Δεδομένης της αδυναμίας βραχυπρόθεσμης πρόγνωσης σεισμικών φαινομένων, η έγκαιρη προειδοποίηση γενικά δεν έχει εφαρμογή στην περίπτωση του σχεδιασμού αντιμετώπισης κινδύνων από την εκδήλωση σεισμών.

Παραδοχές:

Οι σεισμοί δύναται να προκαλέσουν:

- Τραυματισμούς και απώλειες ανθρώπινων ζωών και αίσθημα ανασφάλειας του πολίτη.
- Καταστροφές στις υποδομές και στον δομικό πλούτο της χώρας
- Άμεσες και έμμεσες οικονομικές απώλειες από καταστροφές στις περιουσίες των πολιτών, στον πρωτογενή τομέα (γεωργία, κτηνοτροφία), σε διάφορες υποδομές της χώρας (δίκτυα ηλεκτρισμού, τηλεπικοινωνιών κλπ.), καθώς και συνέπειες στον τουρισμό εν γένει.

Προϋποθέσεις:

Προϋποθέσεις για την εφαρμογή του Γενικού Σχεδίου Αντιμετώπισης Εκτάκτων Αναγκών και Άμεσης/Βραχείας Διαχείρισης των Συνεπειών από την Εκδήλωση Σεισμών του Δήμου Μαρκοπούλου Μεσογαίας είναι οι ακόλουθες:

- Η αποσαφήνιση των ρόλων και των αρμοδιοτήτων όλων των εμπλεκόμενων φορέων πολιτικής προστασίας ανά δράση, με βάση το ισχύον θεσμικό πλαίσιο
- Η αναθεώρηση – επικαιροποίηση - εναρμόνιση σχεδίων πολιτικής προστασίας των εμπλεκόμενων φορέων σύμφωνα με το παρόν σχέδιο και σύνταξη ή επικαιροποίηση των αντίστοιχων μνημονίων ενεργειών
- Ο προσδιορισμός του ανθρώπινου δυναμικού και μέσων που δύναται να διατεθούν σε Κεντρικό, Περιφερειακό και Τοπικό επίπεδο για την αντιμετώπιση εκτάκτων αναγκών και την άμεση/βραχεία διαχείριση των συνεπειών από την εκδήλωση σεισμών.
- Η εξασφάλιση ετοιμότητας όλων των επιχειρησιακά εμπλεκόμενων Φορέων σε κάθε στάδιο επιχειρήσεων
- Η διασφάλιση της επικοινωνίας μεταξύ όλων των εμπλεκόμενων φορέων για την απρόσκοπτη ροή πληροφοριών.

Παράμετροι Σχεδιασμού:

- Εκδήλωση σεισμού με συνέπειες στις υποδομές, στις κατοικίες, καθώς και στην υγεία των πολιτών
- Εμπλοκή φορέων σε Κεντρικό, Περιφερειακό και Τοπικό επίπεδο
- Αδυναμία άμεσης/βραχείας διαχείρισης των συνεπειών σε τοπικό επίπεδο

2.4 Ιδέα Επιχειρήσεων

Στο πλαίσιο του παρόντος σχεδίου δρομολογούνται οι ακόλουθες κύριες δράσεις:

Α] δράσεις αποτελεσματικής αντιμετώπισης εκτάκτων αναγκών από την εκδήλωση σεισμών και

Β] δράσεις άμεσης/βραχείας διαχείριση των συνεπειών τους

Βασική αρχή εφαρμογής του Γενικού Σχεδίου Αντιμετώπισης Εκτάκτων Αναγκών και Άμεσης/Βραχείας Διαχείρισης των Συνεπειών από την Εκδήλωση Σεισμών του Δήμου Μαρκοπούλου Μεσογαίας είναι η συνεργασία όλων των εμπλεκόμενων Φορέων και η συντονισμένη δράση τους, όπως αυτή καθορίζεται από το ισχύον θεσμικό πλαίσιο. Οι εμπλεκόμενοι Φορείς ενεργοποιούνται σε κάθε Φάση του Συστήματος Κινητοποίησης Πολιτικής Προστασίας (συνήθης ετοιμότητα, αυξημένη ετοιμότητα, άμεση κινητοποίηση-επέμβαση, αποκατάσταση) σύμφωνα με τα αναφερόμενα στο ΜΕΡΟΣ Χ του παρόντος.

ΜΕΡΟΣ III

ΚΥΡΙΕΣ ΔΡΑΣΕΙΣ

ΜΕΡΟΣ III. ΚΥΡΙΕΣ ΔΡΑΣΕΙΣ

3.1 Προπαρασκευαστικές δράσεις (Συνήθης Ετοιμότητα – Φάση 1)

Κατά τη φάση αυτή, από όλους τους εμπλεκόμενους φορείς υλοποιούνται προπαρασκευαστικά μέτρα και δράσεις, που συμβάλλουν στην προετοιμασία τους (συντήρηση εξοπλισμού, εξασφάλιση επικοινωνιών, μνημόνια συνεργασίας, σύγκληση συντονιστικών οργάνων πολιτικής προστασίας (ΣΤΟ, ΣΟΠΠ), κλπ,) για την αντιμετώπιση εκτάκτων αναγκών και την άμεση/βραχεία διαχείριση των συνεπειών από την εκδήλωση σεισμών.

Στο πλαίσιο του παρόντος σχεδίου σε αυτή την φάση του Συστήματος Κινητοποίησης Πολιτικής Προστασίας, δρομολογούνται κατά κύριο λόγο οι παρακάτω προπαρασκευαστικές δράσεις και μέτρα:

- Προσεισμικός έλεγχος κτιρίων βάσει των κατευθυντήριων οδηγιών του Ο.Α.Σ.Π.
- Αναθεώρηση – επικαιροποίηση - εναρμόνιση σχεδίων πολιτικής προστασίας των εμπλεκόμενων φορέων σύμφωνα με το παρόν σχέδιο και σύνταξη ή επικαιροποίηση των αντίστοιχων μνημονίων ενεργειών
- Εξασφάλιση των οικονομικών πόρων για την υλοποίηση των δράσεων που προβλέπονται στον αντίστοιχο σχεδιασμό των εμπλεκόμενων φορέων, σύμφωνα με το παρόν σχέδιο (συντήρηση και λειτουργία μηχανημάτων και εξοπλισμού, μίσθωση μηχανημάτων, πρόσληψη εποχιακού προσωπικού, προμήθεια υλικών κλπ.)
- Έλεγχος της λειτουργίας του συστήματος επικοινωνίας και ροής πληροφοριών για τη διασφάλιση της ικανότητας ασφαλούς ανταλλαγής πληροφοριών μεταξύ των εμπλεκόμενων Φορέων και της λήψης αποφάσεων.
- Έλεγχος καλής λειτουργίας και συντήρηση εξοπλισμού και μέσων που θα χρησιμοποιηθούν για την αντιμετώπιση εκτάκτων αναγκών και την άμεση/βραχεία διαχείριση των από την εκδήλωση σεισμών
- Κατάρτιση μνημονίων συνεργασίας με ιδιωτικούς φορείς με την μορφή Μητρώου Εργοληπτών (εταιρειών – φυσικών προσώπων) για την αντιμετώπιση εκτάκτων αναγκών, για την εξασφάλιση επιπλέον πόρων προς ενίσχυση του έργου της αντιμετώπισης εκτάκτων αναγκών και της διαχείρισης των συνεπειών από την εκδήλωση σεισμών
- Πληροφόρηση και ευαισθητοποίηση των πολιτών για την λήψη μέτρων πρόληψης και αυτοπροστασίας από κινδύνους που προέρχονται από την εκδήλωση σεισμών και θαλασσιών κυμάτων βαρύτητας (τσουνάμι), σύμφωνα με τις κατευθυντήριες οδηγίες του ΟΑΣΠ.

- Σύσταση και συγκρότηση επιτροπών καταγραφής ζημιών για την χορήγηση οικονομικής ενίσχυσης σε όσους περιέρχονται σε κατάσταση ανάγκης συνεπεία σεισμού
- Προσδιορισμός ή επανέλεγχος και καταγραφή υπαίθριων χώρων συγκέντρωσης του πληθυσμού μετά από σεισμό, σύμφωνα με τις κατευθυντήριες οδηγίες του ΟΑΣΠ.
- Προσδιορισμός χώρων προσωρινής εναπόθεσης μπαζών μετά από σεισμό.
- Ποιοτικός και ποσοτικός έλεγχος και συντήρηση του αποθηκευμένου υλικού (σκηνές, κουβέρτες, κλπ) για την προσωρινή στέγαση πληγέντων,
- Προπαρασκευαστική σύγκληση των Συντονιστικών Τοπικών Οργάνων (ΣΤΟ) των Δήμων και των Συντονιστικών Οργάνων Πολιτικής Προστασίας (ΣΟΠΠ) των Περιφερειακών Ενοτήτων για την αντιμετώπιση κινδύνων από την εκδήλωση σεισμών
- Εξασφάλιση της διασύνδεσης και συνεργασίας των Κέντρων Επιχειρήσεων των επιχειρησιακά αρμόδιων φορέων σε κεντρικό επίπεδο (ΕΣΚΕΔΙΚ/ΑΠΣ, ΚΕΠΥ/ΕΚΑΒ, ΕΣΚΕΔΙΚ/ΕΛ.ΑΣ, κλπ)
- Κατάρτιση προγραμμάτων εκπαίδευσης και ασκήσεων του προσωπικού που εμπλέκεται σε δράσεις πολιτικής προστασίας για την αντιμετώπιση κινδύνων από την εκδήλωση σεισμών βάσει του αντίστοιχου σχεδιασμού - διεξαγωγή και αποτίμηση ασκήσεων πολιτικής προστασίας

Θέματα που αφορούν τους ρόλους και τις αρμοδιότητες στην υλοποίηση των ανωτέρω προπαρασκευαστικών δράσεων ή μέτρων, αναφέρονται αναλυτικά ανά φορέα στα Μέρη IV, V, VI και VII του παρόντος.

3.2 Δράσεις αυξημένης ετοιμότητας εν όψει επαπειλούμενου κινδύνου για την εκδήλωση σεισμών (Αυξημένη Ετοιμότητα - Φάση 2)

Δεδομένης της αδυναμίας βραχυπρόθεσμης πρόγνωσης σεισμικών φαινομένων, η έγκαιρη προειδοποίηση γενικά δεν έχει εφαρμογή στην περίπτωση του σχεδιασμού αντιμετώπισης κινδύνων από την εκδήλωση σεισμών.

Ωστόσο, ο Γενικός Γραμματέας Πολιτικής Προστασίας, στο πλαίσιο της αρμοδιότητάς για το συντονισμό του έργου Πολιτικής Προστασίας, σε όλες τις φάσεις του κύκλου των καταστροφών και απειλών (άρθρο 30, παρ. 2α' του Ν.4662/2020), δύναται να θέσει το δυναμικό και τα μέσα πολιτικής προστασίας (όπως ορίζονται στο αρθ. 7 του Ν. 4662/2020) σε κατάσταση ετοιμότητας πολιτικής προστασίας εν όψει επαπειλούμενου κινδύνου, λαμβάνοντας υπόψη τις γνωμοδοτήσεις – πορίσματα της Μόνιμης Ειδικής Επιστημονικής Επιτροπής Εκτίμησης Σεισμικού Κινδύνου και Μείωσης της Σεισμικής Διακινδύνευσης του ΟΑΣΠ.

Σε αυτές τις περιπτώσεις

- οι Δήμοι και οι Περιφέρειες στις περιοχές που έχουν τεθεί σε κατάσταση ετοιμότητας πολιτικής προστασίας εν όψει επαπειλούμενου κινδύνου, ελέγχουν άμεσα την πορεία υλοποίησης των προπαρασκευαστικών δράσεων που προβλέπονται στην Φάση 1 και σε περίπτωση που δεν έχουν ολοκληρωθεί επισπεύδεται η υλοποίησή τους. Στις ανωτέρω περιοχές, οι Δήμαρχοι και οι αρμόδιοι Αντιπεριφερειάρχες (που ενεργούν σύμφωνα με τις οδηγίες και τις κατευθύνσεις που τους παρέχουν οι Περιφερειάρχες), δύναται κατά την κρίση τους να συγκαλέσουν τα Συντονιστικά Τοπικά Όργανα (ΣΤΟ) των Δήμων και τα Συντονιστικά Όργανα Πολιτικής Προστασίας (ΣΟΠΠ) των Περιφερειακών Ενοτήτων αντίστοιχα για υποβοήθηση του έργου τους στον συντονισμό των φορέων που εμπλέκονται σε δράσεις ετοιμότητας πολιτικής προστασίας για την αντιμετώπιση κινδύνων από την εκδήλωση σεισμών.
- οι λοιποί αρμόδιοι επιχειρησιακά εμπλεκόμενοι φορείς α) προβαίνουν σε άμεσο έλεγχο και τυχόν επικαιροποίηση των επιχειρησιακών τους σχεδίων για την αντιμετώπιση κινδύνων από την εκδήλωση σεισμού, β) δύναται να προχωρήσουν στην ενίσχυση των επιχειρησιακών δυνατοτήτων τους στις ανωτέρω περιοχές που έχουν τεθεί σε κατάσταση

ετοιμότητας πολιτικής προστασίας εν όψει επαπειλούμενου κινδύνου και γ) συμμετέχουν στα Συντονιστικά Τοπικά Όργανα (ΣΤΟ) των Δήμων και τα Συντονιστικά Όργανα Πολιτικής Προστασίας (ΣΟΠΠ) των Περιφερειακών Ενοτήτων.

Διευκρινίζεται ότι η Μόνιμη Ειδική Επιστημονικής Επιτροπής Εκτίμησης Σεισμικού Κινδύνου και Μείωσης της Σεισμικής Διακινδύνευσης του ΟΑΣΠ έχει συμβουλευτικό χαρακτήρα και συνδράμει στο έργο του ΟΑΣΠ. Το αντικείμενό της είναι:

- η αξιολόγηση των προγνώσεων οι οποίες υποβάλλονται στον Οργανισμό, ή αξιολόγηση οποιαδήποτε άλλης επιστημονικής πληροφόρησης σχετικά με τη σεισμικότητα, καθώς και ή υποβολή προτάσεων προς τον ΟΑΣΠ σχετικά με τα ενδεικνυόμενα μέτρα,
- η αξιολόγηση των υφιστάμενων δεδομένων για τον προσδιορισμό της εξέλιξης της σεισμικής δράσης και οι προτάσεις προς τον ΟΑΣΠ των ενδεικνυόμενων ενεργειών σε περιπτώσεις σεισμικών διεγέρσεων.

Η Μόνιμη Ειδική Επιστημονική Επιτροπή Εκτίμησης Σεισμικού Κινδύνου και Μείωσης της Σεισμικής Διακινδύνευσης του ΟΑΣΠ, συγκροτείται με απόφαση του Υπουργού Κλιματικής Κρίσης και Πολιτικής Προστασίας, με την οποία ορίζονται τα μέλη καθώς και ο Πρόεδρος και ο Αντιπρόεδρος της Επιτροπής (που είναι ο Πρόεδρος του ΔΣ του ΟΑΣΠ και ο Αναπληρωτής Πρόεδρος).

Η σύγκληση της Επιτροπής και ο καθορισμός των θεμάτων γίνεται με πρόσκληση του Προέδρου του ΔΣ του ΟΑΣΠ ή του νόμιμου αναπληρωτή του σε περίπτωση κωλύματος του Προέδρου.

3.3 Δράσεις αντιμετώπισης εκτάκτων αναγκών και άμεση/βραχείας διαχείρισης των συνεπειών από την εκδήλωση σεισμών (Άμεση Κινητοποίηση / Επέμβαση - Φάση 3)

Στα πλαίσια του παρόντος Γενικού Σχεδίου Αντιμετώπισης Εκτάκτων Αναγκών και Άμεσης/Βραχείας Διαχείρισης των Συνεπειών από την Εκδήλωση Σεισμών του Δήμου Μαρκοπούλου Μεσογαίας στην φάση αυτή του Συστήματος Κινητοποίησης Πολιτικής Προστασίας στην οποία προϋποτίθεται η εκδήλωση του φαινομένου, η αντιμετώπιση κινδύνων από την εκδήλωση σεισμών από τους επιχειρησιακά εμπλεκόμενους φορείς, επικεντρώνεται κατά κύριο λόγο στις παρακάτω δράσεις:

- Απεγκλωβισμός και διάσωση πολιτών από το Πυροσβεστικό Σώμα (Π.Σ.)
- Αντιμετώπιση περιστατικών υγείας πολιτών από τραυματισμούς κατά την εκδήλωση του καταστροφικού φαινομένου. Παροχή πρώτων βοηθειών τυχόν τραυματιών και διακομιδή τους στα νοσοκομεία
- Συλλογή πληροφοριών για την επικρατούσα κατάσταση και την επηρεαζόμενη περιοχή σχετικά με τις επιπτώσεις που έχει προκαλέσει ο σεισμός και ενημέρωση των εμπλεκόμενων φορέων
- Λήψη μέτρων προστασίας πολιτών και εργαζομένων από τους υπεύθυνους λειτουργίας υποδομών ή εγκαταστάσεων (αρχαιολογικοί χώροι, κατασκηνώσεις, κλπ), σύμφωνα με τα σχέδια εκκένωσής τους σε περίπτωση έκτακτης ανάγκης
- Υποστήριξη του έργου της Γενικής Δ/σης Αποκατάστασης Επιπτώσεων Φυσικών Καταστροφών (ΓΔΑΕΦΚ) της Γενικής Γραμματείας Υποδομών στον έλεγχο κτιρίων
- Άμεση παροχή βοήθειας στους πληγέντες - προσωρινή διαμονή των πολιτών που λόγω καταστροφής η παραμονή στις κατοικίες τους έχει καταστεί αδύνατη
- Άρση εμποδίων στο οδικό δίκτυο για τη διευκόλυνση της κίνησης των οχημάτων των σωστικών συνεργείων προς και από την πληγείσα περιοχή, τις νοσοκομειακές μονάδες, κλπ.
- Έλεγχο του δικτύου παροχής πόσιμου νερού (δίκτυο διανομής, κλπ) και τη λήψη μέτρων για τη διασφάλιση της ποιότητας του πόσιμου νερού,
- Άμεσο οπτικό έλεγχο υποδομών και τεχνικών έργων για τη διαπίστωση ζημιών που προκλήθηκαν από το σεισμό ή άλλα επαγόμενα φαινόμενα (κατολισθήσεις, κλπ) και εκτίμηση του δυναμικού και των μέσων που απαιτούνται για την άμεση αποκατάσταση της λειτουργίας τους,

- Τη διασφάλιση λειτουργίας των υπηρεσιών σε τοπικό επίπεδο μετά την εκδήλωση σεισμού και την εξασφάλιση της επικοινωνίας με τους λοιπούς επιχειρησιακά εμπλεκόμενους φορείς,
- Σύγκληση του Συντονιστικού Τοπικού Οργάνου (ΣΤΟ) του Δήμου Μαρκοπούλου Μεσογαίας και του Συντονιστικού Οργάνου Πολιτικής Προστασίας (ΣΟΠΠ) της Περιφέρειας Ανατολικής Αττικής σε ασφαλή χώρο, εφόσον κρίνεται αναγκαίο για την υποβοήθηση του έργου του Δημάρχου και του αρμόδιου Αντιπεριφερειάρχη, αντίστοιχα
- Λήψη απόφασης διακοπής μαθημάτων λόγω έκτακτων συνθηκών
- Λήψη μέτρων τροχαίας από την ΕΛ.ΑΣ. προς αποφυγή κυκλοφοριακής συμφόρησης, τόσο στην πληγείσα περιοχή όσο και ευρύτερα
- Λήψη μέτρων τάξης και ασφάλειας από την ΕΛ.ΑΣ. για την προστασία της ζωής και της περιουσίας των πολιτών στην πληγείσα περιοχή
- Άμεση επαναλειτουργία δικτύων ηλεκτροδότησης κλπ., που έχουν υποστεί βλάβες ή έχουν διακόψει τη λειτουργία τους λόγω του καταστροφικού φαινομένου (ΔΕΔΔΗΕ, κλπ.)
- Συμβολή των Ενόπλων Δυνάμεων με τη διάθεση προσωπικού, μέσων, υλικών και εφοδίων και προώθησή τους στις πληγείσες περιοχές για την αντιμετώπιση εκτάκτων αναγκών, σύμφωνα με τα καθοριζόμενα στο σχέδιο ΓΕΕΘΑ / «Ξενοκράτης», καθώς και των τμημάτων «ΔΕΥΚΑΛΙΩΝ» (Παράρτημα «Ζ» στο σχέδιο ΓΕΕΘΑ / «Ξενοκράτης») όπου αυτό απαιτείται.
- Ενημέρωση του κοινού για δράσεις πολιτικής προστασίας που αφορούν την αντιμετώπιση εκτάκτων αναγκών από την εκδήλωση σεισμού και παροχή οδηγιών με στόχο την ελαχιστοποίηση των συνεπειών του
- Ενημέρωση του κοινού και συγκεκριμένων ομάδων στόχων και παροχή οδηγιών για τα μέτρα αυτοπροστασίας σε περιπτώσεις μετασεισμών, με βάση τις οδηγίες του ΟΑΣΠ.
- Ενημέρωση του κοινού για λήψη μέτρων προστασίας της υγείας τους από την εκδήλωση σεισμού.
- Ενεργοποίηση εθελοντικών οργανώσεων πολιτικής προστασίας
- Άρση επικινδυνότητας σε κτίρια και κατασκευές
- Λήψη απόφασης για οργανωμένη προληπτική απομάκρυνση πολιτών λόγω σεισμού, σύμφωνα με τα όσα αναφέρονται στο Μέρος XI του παρόντος,
- Λήψη απόφασης κήρυξης περιοχών σε κατάσταση έκτακτης ανάγκης πολιτικής προστασίας για την αντιμετώπιση εκτάκτων αναγκών και την άμεση-βραχεία διαχείριση συνεπειών από την εκδήλωση σεισμών
- Υποβολή αιτήματος διεθνούς συνδρομής για την παροχή βοήθειας από άλλες χώρες, όταν το δυναμικό και τα μέσα σε εθνικό επίπεδο δεν επαρκούν για την αντιμετώπιση εκτάκτων αναγκών και τη διαχείριση των συνεπειών από την εκδήλωση σεισμών - Ενεργοποίηση του Ευρωπαϊκού Μηχανισμού Πολιτικής Προστασίας

Θέματα που αφορούν τους ρόλους και τις αρμοδιότητες στην υλοποίηση των ανωτέρω δράσεων αντιμετώπισης εκτάκτων αναγκών και άμεσης διαχείρισης των συνεπειών από την εκδήλωση σεισμών, αναφέρονται αναλυτικά ανά φορέα στα Μέρη IV, V, VI και VII του παρόντος.

3.4 Δράσεις άμεσης αρωγής των πληγέντων και άμεσης/βραχείας αποκατάστασης των συνεπειών της καταστροφής (Αποκατάσταση / Αρωγή – Φάση 4)

Στη φάση αυτή δρομολογούνται περαιτέρω δράσεις αρωγής στους πληγέντες, γίνεται εκτίμηση ζημιών και λαμβάνονται οι αποφάσεις για την άμεση/βραχεία αποκατάσταση των καταστροφών.

Στα πλαίσια του παρόντος Γενικού Σχεδίου Αντιμετώπισης Εκτάκτων Αναγκών και Άμεσης/Βραχείας Διαχείρισης των Συνεπειών από την Εκδήλωση Σεισμών σε αυτή την φάση του Συστήματος Κινητοποίησης Πολιτικής Προστασίας αντιμετωπίζονται τα εξής:

- Διοικητική μέριμνα πληγέντων που λόγω καταστροφής η παραμονή στις κατοικίες τους έχει καταστεί αδύνατη

- Οικονομική ενίσχυση πληγέντων για την κάλυψη των πρώτων αναγκών τους, αντικατάσταση οικοσκευής, κτλ. από το Υπουργείο Εσωτερικών, δια των αρμοδίων Υπηρεσιών Πρόνοιας των Δήμων.
- Οριοθέτηση σεισμόπληκτων περιοχών - χορήγηση στεγαστικής συνδρομής (διενέργεια αυτοψιών και την καταγραφή των ζημιών σε κτήρια, έκδοση απόφασης από τη Γ.Δ.Α.Ε.Φ.Κ. για οριοθέτηση της περιοχής ως πληγείσας από σεισμό)
- Παροχή επιχορήγησης σε βιομηχανικές και βιοτεχνικές μονάδες, εμπορικά καταστήματα, αγροτικές εκμεταλλεύσεις, άλλες επιχειρήσεις και φορείς μη κερδοσκοπικού χαρακτήρα που πλήττονται από σεισμό
- Αποκατάσταση υποδομών και δικτύων από τους φορείς λειτουργίας και συντήρησης (ΔΕΔΔΗΕ, πάροχοι σταθερής και κινητής τηλεφωνίας, κλπ)
- Αποκατάσταση ζημιών στο οδικό δίκτυο από τους φορείς λειτουργίας και συντήρησης (Δ/νση Τεχνικής Υπηρεσίας, κλπ)

Διευκρινίζεται ότι στις δράσεις άμεσης/βραχείας αποκατάστασης των συνεπειών από την εκδήλωση σεισμών (συμπεριλαμβανομένων και τυχόν επαγόμενων τους φαινομένων, όπως κατολισθήσεις κλπ.) περιλαμβάνονται οι κατεπείγουσες απλές τεχνικές εργασίες που δεν απαιτούν μελέτη, ή υπηρεσίες που πρέπει να υλοποιηθούν κατά τη διάρκεια ή αμέσως μετά την εκδήλωσή τους, άρση των επικινδυνοτήτων, άρση καταπτώσεων και εμποδίων στο οδικό δίκτυο κ.ο.κ.

Η εν συνεχεία μεσοπρόθεσμη και μακροπρόθεσμη ολοκλήρωση της αποκατάστασης ζημιών και άρσης κινδύνων που οφείλονται στην εκδήλωση σεισμών με καταστροφικές συνέπειες, τα συναφή επείγουσας αποκατάστασης απαραίτητα έργα στην πληγείσα περιοχή, για τα οποία έχει συνταχθεί τεχνική έκθεση άρσης επικινδυνότητας του αρμόδιου φορέα ή υπηρεσίας, δεν αποτελούν αντικείμενο του παρόντος σχεδίου, δεν συμπεριλαμβάνονται σε αυτό και δρομολογούνται από τους κατά περίπτωση αρμόδιους φορείς λειτουργίας και συντήρησης έργων και υποδομών.

Θέματα που αφορούν τους ρόλους και τις αρμοδιότητες στην υλοποίηση των ανωτέρω δράσεων άμεσης αρωγής των πληγέντων και άμεσης/βραχείας αποκατάστασης των συνεπειών της καταστροφής, αναφέρονται αναλυτικά ανά φορέα στα Μέρη IV, V, VI και VII του παρόντος.

ΜΕΡΟΣ IV

ΡΟΛΟΙ, ΑΡΜΟΔΙΟΤΗΤΕΣ ΚΑΙ ΚΥΡΙΕΣ ΔΡΑΣΕΙΣ ΤΩΝ ΦΟΡΕΩΝ ΤΗΣ ΚΕΝΤΡΙΚΗΣ ΔΙΟΙΚΗΣΗΣ

ΜΕΡΟΣ IV. ΡΟΛΟΙ, ΑΡΜΟΔΙΟΤΗΤΕΣ ΚΑΙ ΚΥΡΙΕΣ ΔΡΑΣΕΙΣ ΤΩΝ ΦΟΡΕΩΝ ΤΗΣ ΚΕΝΤΡΙΚΗΣ ΔΙΟΙΚΗΣΗΣ ΓΙΑ ΤΗΝ ΑΝΤΙΜΕΤΩΠΙΣΗ ΚΙΝΔΥΝΩΝ ΑΠΟ ΤΗΝ ΕΚΔΗΛΩΣΗ ΣΕΙΣΜΩΝ

Στο μέρος αυτό αναφέρονται οι αρμοδιότητες, οι κύριες δράσεις και τα μέτρα που δρομολογούνται από τους εμπλεκόμενους φορείς σε κεντρικό επίπεδο για την άμεση αντιμετώπιση εκτάκτων αναγκών και την άμεση/βραχεία διαχείριση των συνεπειών από την εκδήλωση σεισμών, βάσει του ισχύοντος θεσμικού πλαισίου. Επίσης, αναφέρονται οι κύριες δράσεις που υλοποιούν οι φορείς με στόχο την προετοιμασία τους για την άμεση απόκριση του μηχανισμού πολιτικής προστασίας σε περίπτωση εκδήλωσης σεισμών.

4.1 Υπουργείο Κλιματικής Κρίσης και Πολιτικής Προστασίας

Με το Π.Δ. 70/2021 «Σύσταση Υπουργείου Κλιματικής Κρίσης & Πολιτικής Προστασίας, μεταφορά υπηρεσιών και αρμοδιοτήτων μεταξύ Υπουργείων» (ΦΕΚ 161/Α'/2021), συστάθηκε για πρώτη φορά Υπουργείο Κλιματικής Κρίσης και Πολιτικής Προστασίας.

Στο πλαίσιο αυτό εκδόθηκε το Π.Δ. 71/2021 «Διορισμός Υπουργού και Υφυπουργού» (ΦΕΚ 162/Α'/2021) και η υπ. αρ. 1 Απόφαση του Πρωθυπουργού και του Υπουργού Κλιματικής Κρίσης & Πολιτικής Προστασίας με θέμα «Ανάθεση αρμοδιοτήτων στον Υφυπουργό Κλιματικής Κρίσης και Πολιτικής Προστασίας, Ευάγγελο Τουρνά» (ΦΕΚ 4215/Β'/13-09-2021).

- Σύμφωνα με τη νέα δομή στο Υπουργείο Κλιματικής Κρίσης και Πολιτικής Προστασίας μεταφέρεται
- α) η Γενική Γραμματεία Πολιτικής Προστασίας του άρθρου 28 του ν. 4662/2020 (Α' 27),
 - β) το Πυροσβεστικό Σώμα, και
 - γ) το σύνολο των επιχειρησιακών και διοικητικών δομών και λειτουργιών της πολιτικής προστασίας των Μερών Α' έως και Γ' του ν. 4662/2020.

Α] Γενική Γραμματεία Πολιτικής Προστασίας

Το έτος 2020 με τον Ν.4662/2020 (ΦΕΚ 27/Α'/2020) συστήνεται ο Εθνικός Μηχανισμός Διαχείρισης Κρίσεων και Αντιμετώπισης Κινδύνων και αναδιαρθρώνεται η Γενική Γραμματεία Πολιτικής Προστασίας. Σύμφωνα με το άρθρο 3 παρ. 2 του Ν.4662/2020 (ΦΕΚ 27/Α'/2020), η ΓΓΠΠ του Υπουργείου Κλιματικής Κρίσης & Πολιτικής Προστασίας, αποτελεί διοικητική λειτουργία του Εθνικού Μηχανισμού Διαχείρισης Κρίσεων και Αντιμετώπισης Κινδύνων της οποίας προΐσταται ο Γενικός Γραμματέας Πολιτικής Προστασίας.

Στο άρθρο 28 παρ. 2 του Ν.4662/2020 ορίζεται η αποστολή της ΓΓΠΠ, στο πλαίσιο της οποίας στη ΓΓΠΠ υπάγεται το Πυροσβεστικό Σώμα, το οποίο συνιστά επιχειρησιακή δομή της.

Με το άρθρο 36 του Ν.4662/2020 συστήνεται το Εθνικό Συντονιστικό Κέντρο Επιχειρήσεων και Διαχείρισης Κρίσεων (Ε.Σ.Κ.Ε.ΔΙ.Κ.), το οποίο αποτελεί Ειδική Κεντρική Υπηρεσία του Πυροσβεστικού Σώματος (ΠΣ) και καταργείται το Ενιαίο Συντονιστικό Κέντρο Επιχειρήσεων (ΕΣΚΕ) και οι μονάδες που το απαρτίζουν, συμπεριλαμβανομένου του Κέντρου Επιχειρήσεων Πολιτικής Προστασίας (ΚΕΠΠ/ΕΣΚΕ).

Με την αριθμ. 29190/οικ.Φ.109.1/07-07-2020, όπως ισχύει (ΦΕΚ 3005/Β'/20-7-2020) Απόφαση του Γενικού Γραμματέα Πολιτικής Προστασίας εκδόθηκε ο Κανονισμός Οργάνωσης και Λειτουργίας του ΕΣΚΕΔΙΚ. Το ΕΣΚΕΔΙΚ ορίζεται ότι εποπτεύεται από τον Γενικό Γραμματέα Πολιτικής Προστασίας (σύμφωνα με το άρθρο 36 του Ν.4662/2020, όπως ισχύει) και από τον Υπουργό Κλιματικής Κρίσης και Πολιτικής Προστασίας (σύμφωνα με το άρθρο 3 του Ν.4662/2020, όπως ισχύει).

Εκ των ανωτέρω προκύπτει ότι η Γενική Γραμματεία Πολιτικής Προστασίας, όπως αρχικά συστάθηκε, σήμερα αποτελεί διοικητική λειτουργία του Εθνικού Μηχανισμού Διαχείρισης Κρίσεων και Αντιμετώπισης Κινδύνων και οι επιχειρησιακές αρμοδιότητες της ΓΓΠΠ ασκούνται μέσω του Πυροσβεστικού Σώματος (όπως αναλύεται στο σχετικό κεφάλαιο) και του Εθνικού Συντονιστικού Κέντρου Επιχειρήσεων και Διαχείρισης Κρίσεων (Ε.Σ.Κ.Ε.ΔΙ.Κ.).

Διευκρινίζεται με βάση την Απόφαση 8778/14-03-2020 του Γενικού Γραμματέα Πολιτικής Προστασίας (ΑΔΑ: ΩΑΨΝ46ΜΤΛΒ-ΛΧΦ) και το Άρθρο Τέταρτο παρ. 4 της ΠΝΠ της 14-03-2020 (ΦΕΚ 64/Α'/2020) η ισχύς της οποίας κυρώθηκε με το άρθρο 3 του Ν. 4682 τ.Α'76/03.04.2020 προβλέπεται η αναβίωση ή εξακολούθηση λειτουργίας επιχειρησιακών και διοικητικών δομών, λειτουργιών και οργάνων της Γενικής Γραμματείας Πολιτικής Προστασίας και άλλων οργάνων, σύμφωνα με το κανονιστικό πλαίσιο λειτουργίας τους προ της δημοσίευσης του Ν.4662/2020, και μέχρι την έκδοση των κανονιστικών πράξεων της διοίκησης του ως άνω νόμου.

Στο πλαίσιο προετοιμασίας / ετοιμότητας για την αντιμετώπιση κινδύνων από την εκδήλωση σεισμών και βάσει της αποστολής και του ισχύοντος θεσμικού πλαισίου (Ν.3013/2002, Ν. 4249/2014 και Ν. 4246/2020 όπως έχουν τροποποιηθεί και ισχύουν), η Γενική Γραμματεία Πολιτικής Προστασίας προβαίνει κατά κύριο λόγο στα ακόλουθα:

- Έκδοση Γενικών Σχεδίων Αντιμετώπισης Εκτάκτων Αναγκών και Άμεσης/Βραχείας Διαχείρισης των Συνεπειών Πολιτικής Προστασίας από την εκδήλωση σεισμών, στο πλαίσιο εφαρμογής του Γενικού Σχεδίου Πολιτικής Προστασίας «Ξενοκράτης» (ΥΑ 1299/2003, ΦΕΚ 423/Β'/2003) και των νεότερων διοικητικών αλλαγών που έχουν επέλθει στο θεσμικό πλαίσιο που διέπει την οργάνωση και λειτουργία των φορέων που εμπλέκονται
- Έκδοση σχεδίου δράσεων πολιτικής προστασίας για την αντιμετώπιση εκτάκτων αναγκών και τη άμεση/βραχεία διαχείριση των συνεπειών από την εκδήλωση σεισμών, στο πλαίσιο εφαρμογής του Γενικού Σχεδίου Πολιτικής Προστασίας «Ξενοκράτης» (ΥΑ 1299/2003, ΦΕΚ 423/Β'/2003) και των νεώτερων διοικητικών αλλαγών που έχουν επέλθει στο θεσμικό πλαίσιο που διέπει την οργάνωση και λειτουργία των φορέων που εμπλέκονται
- Έκδοση κατευθυντήριων οδηγιών για την υλοποίηση του μέτρου της οργανωμένης προληπτικής απομάκρυνση πολιτών από την εκδήλωση σεισμών
- Έκδοση κατευθυντήριων οδηγιών για την κήρυξη περιοχών σε κατάσταση έκτακτης ανάγκης Πολιτικής Προστασίας
- Έκδοση κατευθυντήριων οδηγιών για τη σύνταξη και εναρμόνιση σχεδίων έκτακτης ανάγκης ανά καταστροφή τόσο σε επίπεδο κεντρικής διοίκησης όσο σε περιφερειακό και τοπικό επίπεδο
- Ρύθμιση θεμάτων λειτουργίας των ΣΟΠΠ των Περιφερειακών Ενοτήτων και των ΣΤΟ των Δήμων.

Επισημαίνεται ότι μέχρι την έκδοση των κανονιστικών πράξεων της διοίκησης του νόμου 4662/2020, και επειδή δεν έχουν εκδοθεί οι σχετικές κανονιστικές πράξεις για τα οργανωτικά, λειτουργικά και τεχνικά θέματα των Περιφερειακών Επιχειρησιακών Συντονιστικών Οργάνων Πολιτικής Προστασίας (Π.Ε.Σ.Ο.Π.Π.) και των Τοπικών Επιχειρησιακών Συντονιστικών Οργάνων

Πολιτικής Προστασίας (Τ.Ε.Σ.Ο.Π.Π.) των άρθρων 13 και 15 του Ν.4662/2020 δεν είναι δυνατή η σύσταση και λειτουργία των Π.Ε.Σ.Ο.Π.Π. και των Τ.Ε.Σ.Ο.Π.Π (σχετική η Απόφαση 8778/14-03-2020 του Γενικού Γραμματέα Πολιτικής Προστασίας (ΑΔΑ: ΩΑΨΝ46ΜΤΛΒ-ΛΧΦ)).

Στο πλαίσιο αυτό, τα Συντονιστικά Όργανα Πολιτικής Προστασίας των Περιφερειακών Ενοτήτων (Σ.Ο.Π.Π.) (του άρθ. 160 παρ. στ. Ν.3852/2010) και τα Συντονιστικά Τοπικά Όργανα των Δήμων (του άρθ. 13 παρ.3 Ν.3013/2002), εξακολουθούν να λειτουργούν σύμφωνα με τα προβλεπόμενα στην ΥΑ 7575/16-10-2016 (ΦΕΚ 3591/Β'/2016) «Ρυθμίσεις λειτουργίας Συντονιστικών Οργάνων Πολιτικής Προστασίας (Σ.Ο.Π.Π.) των περιφερειακών ενοτήτων των Περιφερειών της Χώρας σύμφωνα με το άρθρο 12 του Ν. 3013/2002 και το άρθρο 160 του Ν. 3852/2010 όπως ισχύουν» και το 9032/14-12-2016 έγγραφό μας «Υπόδειγμα Κανονισμού Λειτουργίας Συντονιστικών Τοπικών Οργάνων Πολιτικής Προστασίας των Δήμων της Χώρας».

- Κατάρτιση και συντονισμό του έργου της πληροφόρησης και ευαισθητοποίησης των πολιτών στον τομέα της Πολιτικής Προστασίας, τόσο σε επίπεδο γενικής ενημέρωσης όσο και σε αντίστοιχο παροχής ειδικών οδηγιών αυτοπροστασίας, προς αντιμετώπιση συγκεκριμένης καταστροφής ή κατάστασης έκτακτης ανάγκης.
- Έκδοση κατευθυντήριων οδηγιών για την διεξαγωγή ασκήσεων πολιτικής προστασίας
- Συντονισμό φορέων πολιτικής προστασίας στην διεξαγωγή και αποτίμηση διυπηρεσιακών ασκήσεων πολιτικής προστασίας
- Εκπαίδευση και επιμόρφωση των στελεχών πολιτικής προστασίας, των στελεχών όλων των φορέων που εμπλέκονται σε δράσεις πολιτικής προστασίας, των εθελοντών, καθώς και ενημέρωση των πολιτών, σε θέματα πολιτικής προστασίας

Μετά την εκδήλωση σεισμού, η Γενική Γραμματεία Πολιτικής Προστασίας βάσει του ισχύοντος θεσμικού πλαισίου (Ν.4662/2020, όπως έχει τροποποιηθεί και ισχύει) είναι κυρίως αρμόδια για:

Γενικός Γραμματέας Πολιτικής Προστασίας

- Συντονίζει και κατευθύνει το έργο της πολιτικής προστασίας σε όλες τις φάσεις του κύκλου των καταστροφών και απειλών (άρθρο 30 παρ. α Ν. 4662/2020).
- Λήψη απόφασης κήρυξης περιοχών σε κατάσταση έκτακτης ανάγκης πολιτικής προστασίας για την αντιμετώπιση εκτάκτων αναγκών και την άμεση/βραχεία διαχείριση συνεπειών από την εκδήλωση σεισμών
- Εντολή στην Δ/νση Σχεδιασμού Αντιμετώπισης Εκτάκτων Αναγκών, για την ενεργοποίηση του Μνημονίου Συνεργασίας μεταξύ της Ελληνικής Αρχής Γεωλογικών και Μεταλλευτικών Ερευνών (Ε.Α.Γ.Μ.Ε.) και της ΓΓΠΠ, μετά από σχετικό αίτημα των ΟΤΑ, σε περιπτώσεις συντελεσθέντος ή εν εξελίξει καταστροφικού φαινομένου γεωλογικής αιτιολογίας (κατολισθήσεις, εδαφικές υποχωρήσεις, καθιζήσεις) ως επαγόμενου φαινομένου των σεισμών,
- Εντολή στην Δ/νση Σχεδιασμού Αντιμετώπισης Εκτάκτων Αναγκών για την ενεργοποίηση της υπηρεσίας Copernicus Emergency Management Service / Mapping της Ε.Ε., για την άμεση χαρτογράφηση της πληγείσας περιοχής,
- Εντολή διάθεσης σκηνικού υλικού, ράντζων εκστρατείας και υπνόσακων που τηρεί η ΓΓΠΠ, για την προσωρινή στέγαση πληγέντων.
- Ενημέρωση του κοινού για απειλούμενους κινδύνους καταστροφών και την παροχή οδηγιών κατά την εκδήλωση των φαινομένων, προς αντιμετώπιση των καταστροφών,
- Σύγκληση συντονιστικών συσκέψεων εμπλεκόμενων φορέων λόγω επαπειλούμενου κινδύνου ή προειδοποίησης για εκδήλωση αυξημένης διακινδύνευσης συμβάντων φυσικών και τεχνολογικών καταστροφών ή για τη διαχείριση εκτάκτων αναγκών πολιτικής προστασίας.
- Υποβολή αιτήματος διεθνούς συνδρομής για την παροχή βοήθειας από άλλες χώρες, όταν το δυναμικό και τα μέσα σε εθνικό επίπεδο δεν επαρκούν για την αντιμετώπιση εκτάκτων αναγκών και τη διαχείριση των συνεπειών από την εκδήλωση σεισμών - Ενεργοποίηση του Ευρωπαϊκού Μηχανισμού Πολιτικής Προστασίας

Διοικητής Συντονιστικού Οργάνου Πολιτικής Προστασίας²

- Συνεργασία με τις Διευθύνσεις της Γενικής Γραμματείας Πολιτικής Προστασίας και το Εθνικό Συντονιστικό Κέντρο Επιχειρήσεων και Διαχείρισης Κρίσεων (Ε.Σ.Κ.Ε.ΔΙ.Κ./ΠΣ) προκειμένου για τη δρομολόγηση δράσεων σε περιπτώσεις καταστάσεων έκτακτης ανάγκης πολιτικής προστασίας σύμφωνα με τις οδηγίες και τις κατευθύνσεις που του παρέχει ο Γενικός Γραμματέας Πολιτικής Προστασίας.

Β] Αρχηγείο Πυροσβεστικού Σώματος

Σύμφωνα με το άρθρο 74 παρ.1 του Ν.4662/2020 όπως ισχύει το Πυροσβεστικό Σώμα είναι ιδιαίτερο Σώμα Ασφαλείας, το οποίο διοικείται από τον Αρχηγό του και συνιστά επιχειρησιακή δομή υπαγόμενη στη Γενική Γραμματεία Πολιτικής Προστασίας του Υπουργείου Κλιματικής Κρίσης και Πολιτικής Προστασίας.

Σύμφωνα με το άρθρο 75 παρ.1β του Ν.4662/2020, το ΠΣ είναι αρμόδιο για την αντιμετώπιση των συνεπειών από τις φυσικές, τεχνολογικές και λοιπές καταστροφές, όπως οι σεισμοί, καθώς και τη διάσωση ατόμων, περιουσιών και υλικών αγαθών που κινδυνεύουν από αυτές. Για τον σκοπό αυτόν αξιοποιεί τα διαθέσιμα επιστημονικά στοιχεία και πληροφορίες, προετοιμάζει, οργανώνει και κινητοποιεί τις πυροσβεστικές δυνάμεις, τα μέσα και τον εξοπλισμό και ζητά τη συνδρομή άλλων αρχών, υπηρεσιών και φορέων.

Στο πλαίσιο προετοιμασίας / ετοιμότητας για την αντιμετώπιση κινδύνων από την εκδήλωση σεισμών και βάσει της αποστολής και του ισχύοντος θεσμικού πλαισίου (Ν.4662/2020, όπως ισχύει), το Αρχηγείο Πυροσβεστικού Σώματος προβαίνει κατά κύριο λόγο στα ακόλουθα:

- Οργάνωση στελέχωση και λειτουργία σε εικοσιτετράωρη βάση του Εθνικού Συντονιστικού Κέντρου Επιχειρήσεων και Διαχείρισης Κρίσεων (Ε.Σ.Κ.Ε.ΔΙ.Κ.), το οποίο λειτουργεί σύμφωνα με την αριθμ. 29190/οικ.Φ.109.1/07-07-2020 (ΦΕΚ 3005/Β'/20-7-2020) Απόφαση του Γενικού Γραμματέα Πολιτικής Προστασίας «Κανονισμός Οργάνωσης και Λειτουργίας του Ε.Σ.Κ.Ε.ΔΙ.Κ». Το Ε.Σ.Κ.Ε.ΔΙ.Κ αποτελεί Ειδική Κεντρική Υπηρεσία του Πυροσβεστικού Σώματος και εποπτεύεται από τον Υπουργό Κλιματικής Κρίσης και Πολιτικής Προστασίας (παρ. 2 του άρθρου 2 του Ν. 4683/20 (ΦΕΚ-83/Α'/2020) όπως ισχύει και υπ. αρ. 29190 Φ.109.1/07-07-20 (ΦΕΚ 3005/Β'/2020) Απόφαση του Γενικού Γραμματέα Πολιτικής Προστασίας).

Ειδικότερα και αναφορικά με τη σύσταση Μονάδα Εμπλεκόμενων Φορέων (Unit3-COMRES) στη νέα δομή του ΕΣΚΕΔΙΚ, η οποία ουσιαστικά αντικαθιστά το πρώην πλέον ΚΕΠΠ, σύμφωνα με το άρθρο 37 παρ.8γ' του Ν. 4662/2020 όπως ισχύει, η Μονάδα Εμπλεκόμενων Φορέων (Unit3-COMRES), είναι υπεύθυνη κυρίως για την εποπτεία και τον συντονισμό της κινητοποίησης των ανά περίπτωση εμπλεκόμενων επιχειρησιακά στην πολιτική προστασία δυνάμεων.

Επίσης, στη νέα δομή του ΕΣΚΕΔΙΚ, σύμφωνα με το άρθρο 36 παρ.8ε' του Ν.4662/2020 στο Ε.Σ.Κ.Ε.ΔΙ.Κ. λειτουργεί Μονάδα Ευρωπαϊκού Αριθμού έκτακτης Ανάγκης (Unit5-112).

Σύμφωνα με το άρθρο 13 Εδ' του ανωτέρω Κανονισμού, η Μονάδα Ευρωπαϊκού Αριθμού Έκτακτης Ανάγκης (Unit5-112) υλοποιεί την Υπηρεσία Επικοινωνιών Εκτάκτου Ανάγκης της Γενικής Γραμματείας Πολιτικής Προστασίας.

Αποστολή της είναι η υποδοχή και διαχείριση όλων των κλήσεων προς τον Ευρωπαϊκό Αριθμό Έκτακτης Ανάγκης 112 και η αποστολή εξερχόμενων μηνυμάτων/συναγερμών έκτακτης ανάγκης από αυτόν και είναι αρμόδια, μεταξύ άλλων, για την, μετά από εντολή του Γενικού Γραμματέα Πολιτικής Προστασίας, μαζική και γεωστοχευμένη προειδοποίηση πολιτών που βρίσκονται σε περιοχές που απειλούνται από ή όπου εξελίσσονται φυσικές, τεχνολογικές ή άλλου είδους καταστροφές.

² Η θέση του Διοικητή Συντονιστικού Οργάνου Πολιτικής Προστασίας στη ΓΓΠΠ συστάθηκε με το άρθρο 92 του Ν. 4623/2019 (ΦΕΚ 134/Α'/2019) και στην απόφαση διορισμού του (8086/26-08-2019 Απόφαση Γενικού Γραμματέα Πολιτικής Προστασίας με ΑΔΑ: ΩΖΑ746ΜΚ6Π-ΛΣΡ) αναφέρονται οι αρμοδιότητές του.

- Έκδοση διαταγών, κανονισμών και οδηγιών προς τις υφιστάμενες μονάδες
- Έκδοση διαταγών για τη σύνταξη και επικαιροποίηση των Επιχειρησιακού Σχεδίων αντιμετώπισης των συνεπειών από την εκδήλωση σεισμών σε επίπεδο Περιφερειακής Πυροσβεστικής Διοίκησης
- Εξασφάλιση εφοδιασμού του ΠΣ με κάθε είδους υλικό, οχήματα και μηχανήματα που είναι απαραίτητα για τη λειτουργία του και εποπτεία για την καλή λειτουργία και χρήση τους
- Διασφάλιση του απαιτούμενου εξοπλισμού, για την οργάνωση και την αποτελεσματική λειτουργία των Ειδικών Μονάδων Αντιμετώπισης Καταστροφών (ΕΜΑΚ)
- Κατάρτιση προγραμμάτων εκπαίδευσης και ασκήσεων του προσωπικού του Π.Σ.
- Διασφάλιση λειτουργίας ενσύρματων και ασύρματων επικοινωνιών και πληροφοριακών συστημάτων

Μετά την εκδήλωση σεισμών, το Πυροσβεστικό Σώμα και βάσει του ισχύοντος θεσμικού πλαισίου (Ν.4662/2020) είναι κυρίως αρμόδιο για:

- Την έρευνα και διάσωση σε χερσαίο χώρο στην πληγείσα περιοχή
- Την κατάσβεση πυρκαγιών στην πληγείσα περιοχή
- Την εισήγηση προς στους θεσμικά ορισμένους για τη λήψη της απόφασης για την οργανωμένη προληπτική απομάκρυνση πολιτών (Δήμαρχος, Περιφερειάρχης/Αντιπεριφερειάρχης, κλπ), στις περιπτώσεις εκτεταμένων πυρκαγιών σε αστικό χώρο, όπως επίσης και σε περιπτώσεις που συνδέονται με διαρροές επικινδύνων ουσιών
- Την περιφρούρηση και διαφύλαξη της περιουσίας που καταστράφηκε από πυρκαγιές μέχρι την παράδοσή της σε αστυνομικά όργανα ή τους κατόχους τους

Οι ανωτέρω δράσεις δρομολογούνται από τις κατά τόπους αρμόδιες Πυροσβεστικές Υπηρεσίες σύμφωνα με τον επιχειρησιακό σχεδιασμό του Πυροσβεστικού Σώματος και τα σχέδια επέμβασής τους.

Γ] Οργανισμός Αντισεισμικού Σχεδιασμού και Προστασίας (Ο.Α.Σ.Π.)

Ο Οργανισμός Αντισεισμικού Σχεδιασμού και Προστασίας (Ο.Α.Σ.Π.) βάσει της αποστολής και του ισχύοντος θεσμικού πλαισίου (Ν. 1349/1983, ΠΔ 485/1988), προβαίνει κατά κύριο λόγο στα ακόλουθα:

- Σχεδιασμό, συντονισμό και παρακολούθηση δράσεων εφαρμογής της αντισεισμικής πολιτικής σε κάθε επίπεδο διοίκησης.
- Σύνταξη και Υποστήριξη Κανονισμών.
- Σύνταξη τεχνικών προδιαγραφών για τον Προσεισμικό Έλεγχο Κτιρίων Δημόσιας και Κοινωφελούς Χρήσης. Βαθμονόμηση των δελτίων προσεισμικού ελέγχου δημοσίων κτιρίων και κοινωφελούς χρήσης κτιρίων που αποστέλλονται στον ΟΑΣΠ.
- Σύνταξη Κανονιστικών προδιαγραφών για αποτίμηση και δομητικές επεμβάσεις σε υφιστάμενα κτίρια.
- Υποστήριξη των ΟΤΑ Α' και Β' βαθμού στη βελτίωση της ετοιμότητάς τους, συμμετέχοντας στα Συντονιστικά Όργανα, διοργανώνοντας εκπαιδευτικές δράσεις και συμβάλλοντας στην υλοποίηση επιχειρησιακών ασκήσεων για σεισμό.
- Σύνταξη εγχειριδίων και έκδοση οδηγιών για τη βελτίωση της ετοιμότητας των εργασιακών χώρων, των σχολικών μονάδων, των παιδικών σταθμών κλπ.
- Σχεδιασμό, εκπόνηση, συντονισμό και παρακολούθηση του έργου της εκπαίδευσης και ενημέρωσης του πληθυσμού (διαφόρων ομάδων στόχων, όπως: εκπαιδευτικοί, εργαζόμενοι,

εθελοντές, μαθητές, ΑμεΑ, τουρίστες, και στελεχών (δημόσιων και ιδιωτικών φορέων), σε θέματα αντισεισμικής προστασίας.

- Ανάπτυξη και λειτουργία δικτύου επιταχυνσιογράφων που έχουν ενταχθεί στο εθνικό δίκτυο επιταχυνσιογράφων και δημιουργία χαρτών αισθητότητας.
- Ερευνητική δραστηριότητα στα αντικείμενα της σεισμολογίας, αντισεισμικής τεχνολογίας, αντισεισμικής μηχανικής κλπ.
- Εξασφάλιση της επιχειρησιακής ετοιμότητας και απόκρισης του ΟΑΣΠ, σύμφωνα με το επιχειρησιακό σχέδιο δράσης του.

Μετά την εκδήλωση σεισμού, ο Οργανισμός Αντισεισμικού Σχεδιασμού και Προστασίας (Ο.Α.Σ.Π.), βάσει του ισχύοντος θεσμικού πλαισίου (ΠΔ 485/1988), είναι κυρίως αρμόδιος για:

- Την πρώτη εκτίμηση των συνεπειών από την εκδήλωση σεισμού (Πληροφοριακό Δελτίο Σεισμού) και την ενημέρωση του Υπουργού Κλιματικής Κρίσης και Πολιτικής Προστασίας και της Γενικής Διεύθυνσης Αποκατάστασης Επιπτώσεων Φυσικών Καταστροφών (ΓΔΑΕΦΚ).
- Την αποστολή Ειδικών Επιστημονικών Κλιμακίων τα οποία έχουν ως έργο την παρακολούθηση της σεισμικότητας με εγκατάσταση οργάνων (σειсмоγράφων ή/και επιταχυνσιογράφων) στην πλειόσειστη περιοχή.
- Την αποστολή Κλιμακίων Άμεσης Απόκρισης (ΚΑΑ) στην πληγείσα περιοχή για επιτόπιες παρατηρήσεις σχετικά με τις επιπτώσεις του σεισμού και υλοποίηση δράσεων ενημέρωσης του πληθυσμού και συγκεκριμένων ομάδων στόχων.
- Τη σύγκληση της Μόνιμης Ειδικής Επιστημονικής Επιτροπής Εκτίμησης Σεισμικού Κινδύνου και Μείωσης της Σεισμικής Διακινδύνευσης του ΟΑΣΠ και την ενημέρωση του Υπουργού Κλιματικής Κρίσης και Πολιτικής Προστασίας σχετικά με τις γνωμοδοτήσεις – πορίσματά της.

4.2 Υπουργείο Προστασίας του Πολίτη

Α] Αρχηγείο Ελληνικής Αστυνομίας

Στο πλαίσιο προετοιμασίας / ετοιμότητας για την αντιμετώπιση κινδύνων από την εκδήλωση σεισμών και βάσει της αποστολής και του ισχύοντος θεσμικού πλαισίου (Ν.4249/2014, 5301/4/16-ρν'/28-8-2013 και 5301/4/14ρνε'/25-11-2014 έγγραφα Αρχηγείου ΕΛ.ΑΣ.), το Αρχηγείο Ελληνικής Αστυνομίας προβαίνει κατά κύριο λόγο στα ακόλουθα:

- Εκπόνηση σχεδίου για τις αρμοδιότητες των εμπλεκόμενων Υπηρεσιών της Ελληνικής Αστυνομίας και τη λήψη μέτρων, για την αντιμετώπιση των συνεπειών από την εκδήλωση σεισμών.
- Έκδοση διαταγών, κανονισμών και οδηγιών προς τις υφιστάμενες μονάδες για την υλοποίηση του σχεδίου
- Εξασφάλιση όλων των αναγκαίων πιστώσεων, για την υλοποίηση του σχεδίου και διάθεση αυτών.
- Τήρηση ενημερωμένων στοιχείων του προσωπικού και του υλικοτεχνικού εξοπλισμού και μέσων.
- Έκδοση διαταγών για την ενημέρωση και εκπαίδευση του αστυνομικού και πολιτικού προσωπικού των Υπηρεσιών της Ελληνικής Αστυνομίας.
- Εξασφάλιση του επιχειρησιακού συντονισμού και τον έλεγχο των δραστηριοτήτων των Περιφερειακών Υπηρεσιών της Ελληνικής Αστυνομίας και διαβίβαση σ' αυτές των εντολών της Ηγεσίας.
- Διασφάλιση λειτουργίας ενσύρματων και ασύρματων επικοινωνιών και πληροφοριακών συστημάτων
- Οργάνωση στελέχωση και λειτουργία σε εικοσιτετράωρη βάση του Ε.Σ.Κ.Ε.ΔΙ.Κ./ΕΛ.ΑΣ.
- Διασύνδεση και συνεργασία κεντρικά με τα αντίστοιχα Κέντρα Επιχειρήσεων των αρμοδίων Φορέων και Αρχών, σε θέματα Πολιτικής Προστασίας της Χώρας.

Μετά την εκδήλωση σεισμών, η Ελληνική Αστυνομία (ΕΛ.ΑΣ.) βάσει του ισχύοντος θεσμικού πλαισίου (Ν. Ν.4249/2014, 5301/4/16-ρν'/28-8-2013 και 5301/4/14ρνε'/25-11-2014 έγγραφα Αρχηγείου ΕΛ.ΑΣ.) είναι κυρίως αρμόδια για:

- Συλλογή πληροφοριών για την επικρατούσα κατάσταση και την επηρεαζόμενη περιοχή σχετικά με τις επιπτώσεις που έχει προκαλέσει η εκδήλωση σεισμών και ενημέρωση των εμπλεκόμενων φορέων
- Λήψη μέτρων τροχαίας κίνησης στην πληγείσα περιοχή (εκτροπή κυκλοφορίας, διακοπή κυκλοφορίας, προσωρινή σήμανση, κλπ)
- Λήψη μέτρων τάξης και ασφάλειας στην πληγείσα περιοχή
- Συμβολή στην υλοποίηση της απόφασης για οργανωμένη προληπτική απομάκρυνση πολιτών λόγω σεισμών ή επαγόμενων καταστροφικών φαινομένων, όταν αυτή ληφθεί σύμφωνα με τα προβλεπόμενα στα άρθρα 27 και 29 παρ 4στ' του Ν. 4662/2020
- Περιφρούρηση και διαφύλαξη της περιουσίας που καταστράφηκε από σεισμούς, μέχρι την παράδοσή της στους κατόχους

Οι ανωτέρω δράσεις δρομολογούνται από τις κατά τόπους αρμόδιες Υπηρεσίες της ΕΛ.ΑΣ. σύμφωνα με τον επιχειρησιακό τους σχεδιασμό και τα σχέδια επέμβασής τους.

4.3. Υπουργείο Εσωτερικών – Κεντρικές Υπηρεσίες

Το Υπουργείο Εσωτερικών μετά την εκδήλωση σεισμών με καταστροφικές συνέπειες είναι κυρίως αρμόδιο για την χορήγηση οικονομικής ενίσχυσης σε όσους περιέρχονται σε κατάσταση ανάγκης συνεπεία θεομηνίας και λοιπών φυσικών καταστροφών στο πλαίσιο της παρ.1 του άρθρου 1 του Ν.Δ. 57/1973 (άρθρο 57 του Ν.4472/17, ΦΕΚ 74/Α'/2017).

Θέματα που αφορούν τα αρμόδια όργανα και τις διαδικασίες χορήγησης της ανωτέρω οικονομικής ενίσχυσης πολιτών που πλήττονται από φυσικές καταστροφές, καθορίζονται με τις ΚΥΑ 5808/2-3-2018 (ΦΕΚ 772/Β'/2018) και ΚΥΑ 33862/6-05-2019 (ΦΕΚ 1699/Β'/2019).

Επίσης, βάσει του ισχύοντος θεσμικού πλαισίου (ΠΔ 141/2017 – ΦΕΚ 180/Α'/2017) είναι αρμόδιο για την επιχορήγηση των Δήμων και Περιφερειών της χώρας στο πλαίσιο του έργου Πρόληψης & Αντιμετώπισης Ζημιών και Καταστροφών που προκαλούνται από Θεομηνίες (ΣΑΕ 055 – Εγκύκλιος Αρ.10 ΑΠ. 7207/7-03-2017 έγγραφο του ΥΠ.ΕΣ. με ΑΔΑ: Ψ65Π465ΧΘ7-4Ε8 και 17939/30-05-2017 έγγραφο του ΥΠ.ΕΣ. με ΑΔΑ: 7ΖΜΥ465ΧΘ7-ΙΥΜ).

4.4. Υπουργείο Υποδομών & Μεταφορών

Σύμφωνα με το ισχύον θεσμικό πλαίσιο, μετά την εκδήλωση καταστροφών συνεπεία σεισμού, ο Υπουργός Υποδομών & Μεταφορών κατευθύνει το έργο της αποκατάστασης με τον προγραμματισμό της σειράς προτεραιότητας των εργασιών κατά κατηγορία Δημοσίων, Κοινοφελών, Βιομηχανικών, Επαγγελματικών και ιδιωτικών κτιρίων. Επίσης, ο Υπουργός Υποδομών & Μεταφορών συντονίζει τις ενέργειες όλων των φορέων που ασχολούνται με το αντικείμενο της στέγασης και αποκατάστασης των σεισμόπληκτων, καθώς και όλες τις ενέργειες που απαιτούνται μετά από κάθε σεισμικό συμβάν, για τον προσδιορισμό της έκτασης και του μεγέθους των ζημιών σε εθνικό επίπεδο (άρθρο 17 της από 28.07.1978 Π.Ν.Π., που κυρώθηκε με το πρώτο άρθρο του Ν.867/1979, Κανονιστικό Διάταγμα 6/20.09.1941, και ΔΑΕΦΚ/οικ 1262 /Α42/31-12-2014 Απόφαση Υπουργού ΥΠΟΜΕΔΙ).

Το ανωτέρω έργο του Υπουργού Υποδομών & Μεταφορών υποστηρίζει ο Γενικός Γραμματέας Υποδομών ο οποίος προϊστάται και συντονίζει τις υπηρεσίες της Γενικής Γραμματείας Υποδομών (Γενική Διεύθυνση Αποκατάστασης Επιπτώσεων Φυσικών Καταστροφών, Γενική Διεύθυνση Συγκοινωνιακών Υποδομών, κλπ) σχετικά με την αποκατάσταση των σεισμόπληκτων, των κτιρίων και των υποδομών της χώρας. Τα ειδικότερα θέματα οριοθέτησης της πληγείσας περιοχής, διαπίστωσης της έκτασης των ζημιών, χορήγησης σχετικών δανείων και κάθε σχετικό θέμα ρυθμίζονται με Κοινή

Υπουργική Απόφαση των Υπουργών Εσωτερικών, Οικονομικών, Οικονομίας, Ανάπτυξης & Επενδύσεων, Υποδομών & Μεταφορών και Υφυπουργό Οικονομικών (ΠΔ 123/2017, ΦΕΚ 151/Α/2017).

Ακολούθως αναφέρονται οι κύριες αρμοδιότητες και οι προπαρασκευαστικές δράσεις των υπηρεσιών και των εποπτευόμενων φορέων του Υπουργείου Υποδομών & Μεταφορών για την αντιμετώπιση εκτάκτων αναγκών και τη διαχείριση συνεπειών από την εκδήλωση σεισμών.

Α] Γενική Διεύθυνση Αποκατάστασης Επιπτώσεων Φυσικών Καταστροφών (Γ.Δ.Α.Ε.Φ.Κ.) της Γενικής Γραμματείας Υποδομών

Μετά την εκδήλωση σεισμών με ζημιές σε κτίρια, η Διεύθυνση Αποκατάστασης Επιπτώσεων Φυσικών Καταστροφών Κεντρικής Ελλάδος (Δ.Α.Ε.Φ.Κ.- Κ.Ε.) της Γενικής Γραμματείας Υποδομών, του Υπουργείου Υποδομών και Μεταφορών, βάσει του ισχύοντος θεσμικού πλαισίου, είναι αρμόδια για την έκδοση Κ.Υ.Α. για την οριοθέτηση περιοχών ως πληγείσες από σεισμό και οι Γ.Δ.Α.Ε.Φ.Κ. και Δ.Α.Ε.Φ.Κ.- Κ.Ε., Δ.Ε. & Β.Ε. είναι αρμόδιες για τη χορήγηση στεγαστικής συνδρομής (Δωρεάν Κρατική Αρωγή και Άτοκο Δάνειο) για την επισκευή ή ανακατασκευή των πληγέντων κτιρίων λόγω σεισμών (Ν. 1190/1981 - ΦΕΚ 203/Α/1981, Ν. 867/1979 – ΦΕΚ 24/Α/1979, Ν. 2576/1998 - ΦΕΚ 25/Α/1998, Ν.4313/2014, άρθρο 84 – ΦΕΚ 261/Α/2014, ΠΔ 123/2017).

Στο πλαίσιο προετοιμασίας / ετοιμότητας για την αντιμετώπιση κινδύνων από σεισμούς και βάσει των αρμοδιοτήτων της και του ισχύοντος θεσμικού πλαισίου (ΠΔ 123/2017, ΔΑΕΦΚ/153/Α42/28-11-2014 και ΔΑΕΦΚ/οικ 1262 /Α42/31-12-2014 Αποφάσεις Υπουργού ΥΜΕΔΙ και 5819/ΣΤ9.1./23.6.2014 έγγραφο της Υ.Α.Σ.), η Γενική Διεύθυνση Αποκατάστασης Επιπτώσεων Φυσικών Καταστροφών (Γ.Δ.Α.Ε.Φ.Κ.) της Γενικής Γραμματείας Υποδομών και οι Διευθύνσεις προβαίνουν κατά κύριο λόγο στα ακόλουθα:

- Προγραμματισμό των απαιτούμενων ενεργειών για την ετοιμότητα της Γενικής Διεύθυνσης Αποκατάστασης Επιπτώσεων Φυσικών Καταστροφών σε περίπτωση συμβάντος
- Τήρηση ενημερωμένων καταλόγων του έμπειρου προσωπικού, που υπηρετεί τόσο στη Γενική Γραμματεία Υποδομών όσο και στους Τομείς Αποκατάστασης και την ΥΑΣΒΕ των Αποκεντρωμένων Διοικήσεων, το οποίο μπορεί να κινητοποιηθεί για το μετασεισμικό έλεγχο, ανάλογα με τον τόπο και το μέγεθος του συμβάντος
- Τήρηση ενημερωμένων καταλόγων συνδέσμων - υπευθύνων της Γενικής Γραμματείας Υποδομών, της Γενικής Γραμματείας Πολιτικής Προστασίας, καθώς και των λοιπών εμπλεκόμενων φορέων
- Σύνταξη κοινού σχεδίου δράσης της Γενικής Διεύθυνσης και όλων των Διευθύνσεων Αποκατάστασης Επιπτώσεων Φυσικών Καταστροφών και σχεδίου δράσης κάθε Διεύθυνσης ξεχωριστά
- Σχεδιασμό αναλυτικών προγραμμάτων μετά από φυσικές καταστροφές για τη διαλειτουργικότητα των εμπλεκόμενων Υπηρεσιών της Γενικής Γραμματείας Υποδομών
- Τήρηση κεντρικής βάσης δεδομένων καταγραφής των κατασκευών που έχουν πληγεί και στοιχείων αποκατάστασης αυτών
- Εξασφάλιση του απαραίτητου εξοπλισμού και μέσων ατομικής προστασίας του προσωπικού που προβαίνει σε μετασεισμικό έλεγχο κτιρίων
- Έκδοση οδηγιών που αφορούν σε τεχνικά θέματα σχετικά με την επισκευή κτιρίων που έχουν πληγεί από σεισμό
- Διενέργεια ημερίδων για την εκπαίδευση των μηχανικών σε θέματα διενέργειας πρωτοβάθμιων και δευτεροβάθμιων ελέγχων
- Έκδοση τευχών οδηγιών για την διαδικασία διενέργειας πρωτοβάθμιων και δευτεροβάθμιων ελέγχων
- Παροχή οδηγιών τεχνικής και διαδικαστικής φύσεως προς τους Τομείς Αποκατάστασης Σεισμόπληκτων σχετικά με το έργο της αποκατάστασης των ζημιών από σεισμούς

- Σύνταξη ή αναπροσαρμογή πρότυπων τεχνικών προδιαγραφών για την επισκευή ή ανακατασκευή κτιρίων και λοιπών έργων που υπέστησαν βλάβες από σεισμούς
- Προγραμματισμό, προμήθεια, συντήρηση και διαχείριση των ενιαία μεταφερόμενων οικίσκων τύπου container που έχουν διατεθεί ή δύνανται να διατεθούν, για την κάλυψη αναγκών προσωρινής στέγασης και μέριμα για τη δυνατότητα μεταφοράς τους στον τόπο του συμβάντος.
- Εισήγηση και θεσμοθέτηση πρότυπων τεχνικών προδιαγραφών για την επισκευή/ ανακατασκευή πληγέντων κτιρίων από φυσικές καταστροφές
- Σχεδιασμό για την αντιμετώπιση και αποκατάσταση των επιπτώσεων από σεισμό, είτε με άμεσες παρεμβάσεις είτε με χρηματοδότηση ιδιωτικών έργων αποκατάστασης, όπως επίσης και συνδρομή σε προγράμματα προληπτικού σεισμικού ελέγχου των κτιρίων

Μετά την εκδήλωση σεισμού, η Γενική Διεύθυνση και οι Διευθύνσεις Αποκατάστασης Επιπτώσεων Φυσικών Καταστροφών (Γ.Δ.Α.Ε.Φ.Κ. και Δ.Α.Ε.Φ.Κ.-Κ.Ε., Δ.Ε. και Β.Ε.) της Γενικής Γραμματείας Υποδομών, βάσει του ισχύοντος θεσμικού πλαισίου (ΔΑΕΦΚ/153/Α42/28-11-2014, 5819/ΣΤ9.1./23.6.2014 έγγραφο της Υ.Α.Σ., ΔΑΕΦΚ/οικ 1262 /Α/Α42/31-12-2014, ΠΔ 123/2017) είναι κυρίως αρμόδιες, ανάλογα με τα προβλεπόμενα στο ΠΔ 123/2017 για:

- Τον μετασεισμικό έλεγχο κτιρίων (διενέργεια πρωτοβάθμιων και δευτεροβάθμιων ελέγχων κτιρίων μετά το σεισμό, εντοπισμό επικινδυνότητων και ενημέρωση των αρμοδίων αρχών, καταγραφή Επικινδύνως Ετοιμόρροπων Κτιρίων και σύνταξη των σχετικών Πρωτοκόλλων)
- Την πρώτη εκτίμηση των ζημιών στην πληγείσα περιοχή, ενημέρωση της Πολιτικής Ηγεσίας και εμπλεκόμενων Υπηρεσιών της Γενικής Γραμματείας Υποδομών για να προβούν σε ενέργειες αρμοδιότητάς τους κατ' εφαρμογή του προγράμματος διαλειτουργικότητας
- Την οριοθέτηση της πληγείσας περιοχής ως σεισμόπληκτης
- Τη διάθεση ενιαία μεταφερόμενων οικίσκων τύπου container για την κάλυψη αναγκών προσωρινής στέγασης
- Τη μέριμα προσωρινής στέγασης σε οργανωμένες εγκαταστάσεις
- Την υλοποίηση του έργου της επιδότησης ενοικίου για την κάλυψη αναγκών προσωρινής στέγασης των πληγέντων
- Την προώθηση μέτρων και διαδικασιών αποκατάστασης και χορήγηση στεγαστικής συνδρομής
- Την εκπόνηση και διαχείριση προγραμμάτων μόνιμης στέγασης πληγέντων από φυσικές καταστροφές

Β] Κτιριακές Υποδομές Α.Ε. (ΚτΥπ Α.Ε.)

Στο πλαίσιο προετοιμασίας / ετοιμότητας για την αντιμετώπιση κινδύνων από σεισμούς και βάσει της αποστολής και του ισχύοντος θεσμικού πλαισίου (άρθρο 132 του Ν.4199/2013 - ΦΕΚ 216/Α'/2013, ΚΥΑ Δ16γ/05/438/Γ/2013 - ΦΕΚ 2856/Β'/2013, Εσωτερικός Κανονισμός Λειτουργίας ΑΔΑ: ΩΠΗΦΟΞΧΔ-ΘΕΙ, Δ5-Τ5.3/19489/23-12-2015 έγγραφο της ΚτΥπ Α.Ε.), η Κτιριακές Υποδομές Α.Ε. προβαίνει κατά κύριο λόγο στα ακόλουθα:

- Σύνταξη και υλοποίηση προγραμμάτων προσεισμικού ελέγχου κτιρίων και εγκαταστάσεων υποδομών υγείας, δικαιοσύνης και παιδείας της χώρας
- Εξασφάλιση ετοιμότητας του προσωπικού της ΚτΥπ Α.Ε. για την υλοποίηση επί μέρους δράσεων για την αντιμετώπιση των επιπτώσεων από την εκδήλωση σεισμικού συμβάντος (αποστολή μηχανικών στην πληγείσα περιοχή για διενέργεια αυτοψιών κτιρίων και εγκαταστάσεων υποδομών υγείας, δικαιοσύνης και παιδείας, συνδρομή στο έργο της ΓΔΑΕΦΚ στον έλεγχο κτιρίων, αποστολή μονάδων ελαφράς προκατασκευής για προσωρινή μεταστέγαση σχολικών μονάδων, κλπ)
- Προμήθεια και διάθεση μονάδων ελαφράς προκατασκευής (κατάλληλες προκατασκευασμένες αίθουσες) για προσωρινή μεταστέγαση σχολικών μονάδων

Μετά την εκδήλωση σεισμού, η Κτιριακές Υποδομές Α.Ε. και βάσει του ισχύοντος θεσμικού πλαισίου (άρθρο 132 του Ν.4199/2013 - ΦΕΚ 216/Α'/2013, ΚΥΑ Δ16γ/05/438/Γ/2013 - ΦΕΚ 2856/Β'/2013, Εσωτερικός Κανονισμός Λειτουργίας ΑΔΑ: ΩΠΗΦΟΞΧΔ-ΘΕΙ, Δ5-Τ5.3/19489/23-12-2015 έγγραφο της ΚτΥπ Α.Ε.) είναι κυρίως αρμόδια για:

- Τη διενέργεια αυτοψιών κτιρίων και εγκαταστάσεων υποδομών υγείας, δικαιοσύνης και παιδείας
- Τη συνδρομή στο έργο της ΓΔΑΕΦΚ στον μετασεισμικό έλεγχο κτιρίων
- Την αποστολή μονάδων ελαφράς προκατασκευής για προσωρινή μεταστέγαση σχολικών μονάδων
- Την μελέτη και αποκατάσταση ζημιών που προκλήθηκαν από σεισμό σε κτίρια και εγκαταστάσεις υποδομών Υγείας, Δικαιοσύνης και Παιδείας

Γ] Γενική Διεύθυνση Συγκοινωνιακών Υποδομών

Η Γενική Διεύθυνση Συγκοινωνιακών Υποδομών της Γενικής Γραμματείας Υποδομών, μετά την εκδήλωση σεισμών, δύναται σε εφαρμογή του άρθρου 100 του νόμου 3842/2010 (ΦΕΚ 87Α/2010) και των άρθρων 32-34 του Π.Δ.123/2017 (ΦΕΚ 151Α/2017) να παρέχει τεχνική συνδρομή σε οποιαδήποτε φάση εξέλιξης (σχεδιασμός, μελέτη, υλοποίηση) της αποκατάστασης των οδικών έργων, υποδομών σταθερής τροχιάς και υποδομών αεροδρομίων που εμπίπτουν στην αρμοδιότητα άλλων φορέων ή επιπέδων διοίκησης (Περιφέρειες, Δήμοι, κ.τ.λ.), ύστερα από προγραμματική συμφωνία συνεργασίας.

Δ] Γενική Διεύθυνση Υδραυλικών, Λιμενικών και Κτηριακών Υποδομών

Η Γενική Διεύθυνση Υδραυλικών, Λιμενικών και Κτηριακών Υποδομών της Γενικής Γραμματείας Υποδομών, μετά την εκδήλωση σεισμών, δύναται σε εφαρμογή του άρθρου 100 του νόμου 3842/2010 (ΦΕΚ 87Α/2010) και των άρθρων 37-40 του Π.Δ.123/2017 (ΦΕΚ 151Α/2017) να παρέχει τεχνική συνδρομή σε οποιαδήποτε φάση εξέλιξης (σχεδιασμός, μελέτη, υλοποίηση) της αποκατάστασης των λιμενικών έργων, έργων ύδρευσης, αποχέτευσης και επεξεργασίας λυμάτων, αντιπλημμυρικών και εγγειοβελτιωτικών έργων και λιμενικών έργων που εμπίπτουν στην αρμοδιότητα άλλων φορέων ή επιπέδων διοίκησης (Περιφέρειες, Δήμοι, κ.τ.λ.), ύστερα από προγραμματική συμφωνία συνεργασίας.

Ε] Διοικητική Αρχή Φραγμάτων (ΔΑΦ)

Με την ΔΑΕΕ/οικ2287/27-12-2016 (ΦΕΚ 4420/Β'/2016) Απόφαση του Υπουργού Υποδομών και Μεταφορών ρυθμίζονται θέματα που αφορούν τον Κανονισμό Ασφαλείας Φραγμάτων και τη συγκρότηση της Διοικητικής Αρχής Φραγμάτων (ΔΑΦ) .

Όπως ήδη έχει ενημερώσει η ΓΓΠΠ (1484/20-02-2017 έγγραφο ΓΓΠΠ), στο άρθρο 10 της ανωτέρω Υπουργικής Απόφασης θεσμοθετείται, για όλα τα φράγματα του άρθρου 2, η εκπόνηση Σχεδίου Αντιμετώπισης Επικίνδυνων Καταστάσεων (ΣΑΕΚ).

Το ΣΑΕΚ καθορίζει το σύνολο των δράσεων που πρέπει να ακολουθηθούν, ώστε να ελαχιστοποιηθούν οι απώλειες σε ανθρώπινες ζωές και οι ζημιές σε περιουσίες, κυρίως στις κατάντη περιοχές, σε περίπτωση εμφάνισης έκτακτων περιστατικών, σε όλα τα στάδια της ζωής του φράγματος.

Μετά την εκδήλωση σεισμού, οι φορείς λειτουργίας του φράγματος στην περιοχή όπου αυτός εκδηλώθηκε, εφόσον συντρέχουν λόγοι, προχωρούν σε επιθεώρηση του φράγματος και λαμβάνουν όλα τα απαραίτητα μέτρα που προβλέπονται στο ΣΑΕΚ.

ΣΤ] Διοικήσεις Αερολιμένων (ΥΠΑ, Διεθνής Αερολιμένας Αθηνών Α.Ε. (ΔΑΑ), Fraport Περιφερειακά αεροδρόμια της Ελλάδας Α.Α.Ε.)

Μετά την από την εκδήλωση σεισμών, οι διοικήσεις τόσο των αερολιμένων που έχουν αποδοθεί με σύμβαση παραχώρησης στην εταιρία Fraport Περιφερειακά αεροδρόμια της Ελλάδας Α.Α.Ε. (Αερολιμένες Θεσσαλονίκης, Κέρκυρας, Ζακύνθου, Κεφαλληνίας, Καβάλας, Χανίων, Ρόδου, Κω, Σαντορίνης, Μυκόνου, Μυτιλήνης, Σάμου, Σκιάθου και Ακτίου), όσο και των αερολιμένων που τελούν υπό κρατική εκμετάλλευση (ΥΠΑ), είναι υπεύθυνες για την ενεργοποίηση και εφαρμογή των προβλεπομένων στα επιμέρους Σχέδια Αντιμετώπισης Καταστάσεων Έκτακτης Ανάγκης Αερολιμένα, όπως αυτά έχουν εγκριθεί με απόφαση του Διοικητή της Υπηρεσίας Πολιτικής Αεροπορίας και ισχύουν.

Ομοίως, για τον Διεθνή Αερολιμένα Αθηνών Α.Ε. «ΕΛΕΥΘΕΡΙΟΣ ΒΕΝΙΖΕΛΟΣ» ισχύουν τα προβλεπόμενα στο Σχέδιο Αντιμετώπισης Καταστάσεων Ανάγκης Αερολιμένα (ΣΑΚΑΑ), όπως αυτό έχει εγκριθεί και ισχύει.

Ζ] ΕΥΔΑΠ Α.Ε.

Στο πλαίσιο προετοιμασίας / ετοιμότητας για την αντιμετώπιση κινδύνων από την εκδήλωση σεισμών και βάσει της αποστολής και του ισχύοντος θεσμικού πλαισίου (ΥΑ Δ16γ/694/7/117/Γ/2009, ΦΕΚ 552/Β'/2009), η Εταιρεία Ύδρευσης και Αποχέτευσης Πρωτεύουσας (ΕΥΔΑΠ) που τελεί υπό την εποπτεία του Υπουργού Υποδομών & Μεταφορών, προβαίνει κατά κύριο λόγο στα ακόλουθα:

- Έκδοση κατά την κρίση της κατευθυντήριων οδηγιών προς τις εμπλεκόμενες υπηρεσίες της για δράσεις: α) προληπτικής διακοπής δικτύων για την ασφάλεια του προσωπικού που επιχειρεί στις επιχειρήσεις έρευνας και διάσωσης και β) αποκατάστασης της διακοπής δικτύων λόγω βλαβών από την εκδήλωση σεισμών ή και επαγόμενων φαινομένων (κατολισθήσεις κ.τ.λ.).
- Εξασφάλιση όλων των αναγκαίων πόρων για την υλοποίηση των μέτρων που αφορούν στην αντιμετώπιση προβλημάτων λειτουργίας των δικτύων, που ενδέχεται να προκύψουν από την εκδήλωση σεισμών ή και επαγόμενων φαινομένων (εξασφάλιση όλων των απαιτούμενων αποθεμάτων υλικών και εφοδίων, όπως υλικών, εργαλείων & εξοπλισμού άρσης βλαβών, μέσων ατομικής προστασίας κ.λπ.).

Μετά την εκδήλωση σεισμών, η ΕΥΔΑΠ Α.Ε., βάσει του ισχύοντος θεσμικού πλαισίου που διέπει τη λειτουργία της (ΥΑ Δ16γ/694/7/117/Γ/2009, ΦΕΚ 552/Β'/2009) είναι κυρίως αρμόδια για:

- Τον έλεγχο και την αποκατάσταση βλαβών στο δίκτυο αρμοδιότητάς της
- Τον έλεγχο της ποιότητας του πόσιμου νερού στο δίκτυό της
- Την χορήγηση, με απόφαση του Δ.Σ., παροχών ύδρευσης προσωρινού χαρακτήρα σε καταυλισμούς πληγέντων από θεομηνίες ή ειδικών κοινωνικών ομάδων
- Την ενημέρωση του κοινού κατά την κρίση της (δελτία τύπου, ανακοινώσεις στα τοπικά ΜΜΕ κ.λπ.), σε περιπτώσεις βλαβών του δικτύου τους που ενέχουν κίνδυνο για τους πολίτες.

Συμπληρωματικά προς τα ανωτέρω, η **Εταιρεία Ύδρευσης και Αποχέτευσης Θεσσαλονίκης Α.Ε.** (ΕΥΑΘ Α.Ε., Ν.2651/98 - ΦΕΚ 248/Α'/1998, Ν.2937/01 ΦΕΚ 169/Α;/2001), η οποία τελεί υπό την εποπτεία των υπουργείων Ανάπτυξης & Επενδύσεων και Εσωτερικών, για την αντιμετώπιση κινδύνων από την εκδήλωση σεισμών ή και επαγόμενων φαινομένων δρομολογεί ανάλογες δράσεις με την ΕΥΔΑΠ Α.Ε. στο δίκτυο αρμοδιότητάς της.

4.5 Υπουργείο Ναυτιλίας και Νησιωτικής Πολιτικής

Α] Αρχηγείο Λιμενικού Σώματος – Ελληνικής Ακτοφυλακής

Στο πλαίσιο προετοιμασίας / ετοιμότητας για την αντιμετώπιση κινδύνων από σεισμούς και βάσει της αποστολής και του ισχύοντος θεσμικού πλαισίου (113.4/14/2555/19-6-2014, 511.30.1/2014/2013/19-5-2014 έγγραφο του Αρχηγείου ΛΣ-ΕΛΑΚΤ, άρθρο 5 του Ν.4150/2013, ΠΔ

13/2018), το Αρχηγείο Λιμενικού Σώματος – Ελληνικής Ακτοφυλακής προβαίνει κατά κύριο λόγο στα ακόλουθα:

- Έκδοση διαταγών και κατευθυντήριων οδηγιών προς τις υπηρεσίες του και τις τοπικές Λιμενικές Αρχές για την εξασφάλιση της απαραίτητης ετοιμότητας και τη συμβολή τους στην αντιμετώπιση εκτάκτων αναγκών και διαχείριση των συνεπειών από την εκδήλωση σεισμών
- Οργάνωση στελέχωση και λειτουργία σε εικοσιτετράωρη βάση του Κέντρου Επιχειρήσεων του ΛΣ-ΕΛΑΚΤ
- Τήρηση επικαιροποιημένων στοιχείων των πόρων (προσωπικού και υλικοτεχνικού εξοπλισμού – μέσων) και μέριμνα για την ετοιμότητα και καταλληλότητα αυτών

Μετά την εκδήλωση σεισμών, το Λιμενικό Σώμα – Ελληνική Ακτοφυλακή (ΛΣ–ΕΛΑΚΤ), βάσει του ισχύοντος θεσμικού πλαισίου (113.4/14/2555/19-6-2014, 511.30.1/2014/2013/19-5-2014 έγγραφο του Αρχηγείου ΛΣ-ΕΛΑΚΤ, άρθρο 5 του Ν.4150/2013, ΠΔ 13/2018 - ΦΕΚ 26/Α/2018) είναι κυρίως αρμόδιο για:

- Τη λήψη μέτρων για διασφάλιση τάξης, τροχαίας κίνησης, οδικής ασφάλειας στους χώρους αρμοδιότητας ΛΣ – ΕΛΑΚΤ
- Την έρευνα και διάσωση σε περιοχές αρμοδιότητας ΛΣ-ΕΛΑΚΤ (θαλάσσιος χώρος, αιγιαλός και παραλία) οι οποίες ορίζονται από τις διατάξεις του Ν.Δ. 444/1970 (Φ.Ε.Κ. 39 Α'/16-02-1970) όπως ισχύει και του άρθρου 5 του Ν. 4150/2013 (Φ.Ε.Κ. 102 Α'/29-04-2013) όπως ισχύει. Σημειώνεται ότι επί του αιγιαλού -παραλίας οι αρμοδιότητες του Λιμενικού Σώματος – Ελληνικής Ακτοφυλακής (Λ.Σ. ΕΛ.ΑΚΤ.) ασκούνται αποκλειστικά στις περιπτώσεις που προβλέπονται στην παράγραφο 1 του άρθρου 5 του ν. 4150/2013 (Α' 35) όπως ισχύει³. Κάθε άλλη αρμοδιότητα αστυνόμευσης στον αιγιαλό και την παραλία ασκείται από την Ελληνική Αστυνομία (ΕΛ.ΑΣ.) (άρθρο 15 του ν. 4676/2020 (Φ.Ε.Κ. 67 Α'/19-03-2020), άρθρο 5 του Ν. 4150/2013 όπως ισχύει, άρθρο 26 του ν. 4597/2019 (Α' 35) όπως ισχύει).
- Τη διευκόλυνση της από θαλάσσης μεταφοράς με πλωτά μέσα του ΛΣ-ΕΛΑΚΤ προσωπικού και μέσων επιχειρησιακά εμπλεκόμενων φορέων στην αντιμετώπιση εκτάκτων αναγκών και διαχείρισης των συνεπειών (ΕΛ.ΑΣ., ΠΣ, Ε.Κ.Α.Β., στελεχών πολιτικής προστασίας, κλπ) από την εκδήλωση σεισμών, καθώς και υλικών και μέσων για την περίθαλψη πληγέντων, όταν αυτό κρίνεται απαραίτητο
- Τον αποκλεισμό χερσαίων και θαλάσσιων χώρων, απομάκρυνση πολιτών – θαλάσσιων μέσων, σκαφών κλπ και δημιουργία διόδων/ζωνών, προκειμένου να χρησιμοποιηθούν από φορείς αντιμετώπισης εκτάκτων αναγκών και διαχείρισης των συνεπειών
- Τη δρομολόγηση δράσεων, μετά από σχετική ειδοποίηση, που συνδέονται με την απομάκρυνση πολιτών από παράκτιες περιοχές ενόψει απειλούμενου κινδύνου εκδήλωσης τσουνάμι, στα πλαίσια των χρονικών δυνατοτήτων που παρέχει σήμερα το σύστημα έγκαιρης προειδοποίησης για τσουνάμι, του Εθνικού Κέντρου Προειδοποίησης Τσουνάμι, του Γεωδυναμικού Ινστιτούτου του Εθνικού Αστεροσκοπείου Αθηνών, καθώς και του προσωπικού και των μέσων που διαθέτει σε τοπικό επίπεδο
- Την δρομολόγηση δράσεων αντιμετώπισης περιστατικών θαλάσσιας ρύπανσης λόγω σεισμών
Οι ανωτέρω δράσεις δρομολογούνται από τις κατά τόπους αρμόδιες Λιμενικές Αρχές σύμφωνα με τον επιχειρησιακό τους σχεδιασμό και τα σχέδια επέμβασής τους.

³ Παράγραφος 1 του άρθρου 5 του Ν. 4150/2013 (Α' 35): «1. Οι αρμοδιότητες του Λιμενικού Σώματος - Ελληνικής Ακτοφυλακής ασκούνται στο θαλάσσιο χώρο ευθύνης του, στα πλοία και στα πάσης φύσεως πλωτά ναυπηγήματα, στους δημόσιους και ιδιωτικούς λιμένες και στις λιμενικές ζώνες τους, όπως ειδικότερα καθορίζεται από τις κείμενες διατάξεις, ιδίως στο ν.δ. 444/1970 (Α' 39), στο άρθρο 29 του ν. 2971/ 2001 (Α' 285), στο άρθρο 12 του ν. 2289/1995 (Α' 27), όπως τροποποιήθηκε με το άρθρο 163 του ν. 4001/2011 (Α' 179) και όπως ισχύει, και πάντως, μόνο στους χώρους που η κείμενη νομοθεσία ορίζει ως χώρους αρμοδιότητάς του.»

Β] Φορείς διοίκησης και εκμετάλλευσης λιμένων (Οργανισμοί Λιμένων, Λιμενικά Ταμεία, Δημοτικά Λιμενικά Ταμεία, κλπ)

Οι φορείς διοίκησης και εκμετάλλευσης λιμένων (Οργανισμοί Λιμένων, Λιμενικά Ταμεία, Δημοτικά Λιμενικά Ταμεία, Δήμοι, Ιδιώτες, Εταιρείες Αξιοποίησης Δημόσιας Περιουσίας, κ.λ.π.) μετά την εκδήλωση σεισμού και βάσει της αποστολής και του ισχύοντος θεσμικού πλαισίου (Ν. 2932/2001, ΠΔ 13/2018, τους εγκεκριμένους Κανονισμούς Εσωτερικής Οργάνωσης και Λειτουργίας των Οργανισμών Λιμένων) είναι κυρίως αρμόδιοι για την εξασφάλιση του ελέγχου των λιμενικών υποδομών αρμοδιότητάς τους και την συντήρηση και αποκατάσταση φθορών, ζημιών ή βλαβών (σπηλαιώσεις, ζημιές σε κρηπιδώματα, καθιζήσεις, θωράκιση-προστασία εξωτερικών λιμενικών έργων, πιθανών μεταβολών της μορφολογίας του πυθμένα του λιμανιού κ.λ.π.) που θέτουν σε κίνδυνο την ασφάλεια των εργαζομένων και των χρηστών, σε συνεργασία με τις κατά τόπους αρμόδιες λιμενικές αρχές όταν τούτο απαιτείται.

4.6. Υπουργείο Εθνικής Άμυνας

Στο πλαίσιο προετοιμασίας / ετοιμότητας για την αντιμετώπιση κινδύνων από την εκδήλωση σεισμών και βάσει της αποστολής και του ισχύοντος θεσμικού πλαισίου (Σχέδιο «ΞΕΝΟΚΡΑΤΗΣ» 2022/ΓΕΕΘΑ/Α6, Ν.2292/1995 ΦΕΚ 35/Α'/1995, Π.Δ. 73/2006 ΦΕΚ 76/Α'/2006), το Υπουργείο Εθνικής Άμυνας δια του ΓΕΕΘΑ προβαίνει κατά κύριο λόγο στα ακόλουθα:

- Σύνταξη του σχεδίου του κατ' εφαρμογή της ΥΑ 1299/7-4-2003, καθορίζοντας τον τρόπο και το μέγεθος συμβολής (διάθεση προσωπικού, μέσων, υλικών εφοδίων και προώθησή τους στις πληγείσες περιοχές), των ΓΕ με τους υφιστάμενους Μειζονες Επιχειρησιακούς Σχηματισμούς και της 13ης ΔΕΕ στην πρόληψη και αντιμετώπιση εκτάκτων αναγκών (Σχέδιο «Ξενοκράτης / ΓΕΕΘΑ, Προσθήκη «2», Παράρτημα «Α» Αντιμετώπιση Εκτάκτων Αναγκών Λόγω Σεισμού»).
- Εξασφάλιση της λειτουργίας του ΕΘΚΕΠΙΧ
- Επαρκής υποστήριξη διοικητικής μέριμνας του σχεδίου - Σχέδιο «Ξενοκράτης / ΓΕΕΘΑ, Προσθήκη «3», Παράρτημα «Α» Αντιμετώπιση Εκτάκτων Αναγκών Λόγω Σεισμού» (δημιουργία απαιτούμενων αποθεμάτων υλικών και εφοδίων, έξοδα μεταφοράς, τροφοδοσία πληγέντων κλπ).
- Εξασφάλιση εκπαίδευσης και εξοπλισμού των «τμημάτων ΔΕΥΚΑΛΙΩΝ» για την αποτελεσματική αντιμετώπιση καταστάσεων εκτάκτων αναγκών λόγω σεισμών
- Εξασφάλιση επικοινωνίας με τα αντίστοιχα Επιχειρησιακά Κέντρα των εθνικών φορέων που εμπλέκονται στην αντιμετώπιση εκτάκτων αναγκών που προκύπτουν από την εκδήλωση σεισμών ή και επαγόμενων φαινομένων.

Μετά την εκδήλωση σεισμών, το Υπουργείο Εθνικής Άμυνας δια του ΓΕΕΘΑ, βάσει του ισχύοντος θεσμικού πλαισίου (Σχέδιο «ΞΕΝΟΚΡΑΤΗΣ» 2022/ΓΕΕΘΑ/Α6, Ν.2292/1995 ΦΕΚ 35/Α'/1995, Π.Δ. 73/2006 ΦΕΚ 76/Α'/2006) είναι κυρίως αρμόδιο για:

- Την εφαρμογή του Σχεδίου «ΞΕΝΟΚΡΑΤΗΣ - ΣΕΙΣΜΟΙ» του ΓΕΕΘΑ στην περιοχή που τέθηκε σε κατάσταση εκτάκτου ανάγκης, λόγω της καταστροφής.
- Συγκρότηση και λειτουργία στα ΚΕΠΙΧ των ΓΕ, Μειζόνων Διοικήσεων (ΜΔ), Μειζόνων Σχηματισμών (ΜΣ) και Σχηματισμών, Ομάδων Εκτάκτων Αναγκών (ΟΕΑ), με σκοπό τον αποτελεσματικό συντονισμό των ενεργειών των εμπλεκόμενων και την έγκαιρη και έγκυρη ενημέρωση της Ιεραρχίας («Ξενοκράτης / ΓΕΕΘΑ, Παρ. Αντιμετώπιση Εκτάκτων Αναγκών Λόγω Σεισμών»).
- Τον συντονισμό των ΓΕ - ΔΕΠ, σε ότι αφορά τη συμβολή τους στην αντιμετώπιση της καταστροφής.
- Τον καθορισμό του τρόπου και του μεγέθους συμβολής των ΕΔ στη διάθεση μέσων, υλικών και εφοδίων και στην προώθησή τους στις πληγείσες περιοχές, όπου αυτό απαιτείται. Ειδικότερα, ανάλογα με την ένταση της καταστροφής, το ΓΕΕΘΑ κινητοποιεί Μηχανήματα Μηχανικού

[προωθητές γαιών (Π/Γ) - Ισοπεδωτές γαιών (Ι/Γ) και λοιπά μηχανήματα ΜΧ, με τους αντίστοιχους χειριστές] και οχημάτων μεταφοράς προσωπικού, τον Λόχο αμέσου επεμβάσεως και τον Λόχο ενισχύσεως σε 2ο χρόνο, τα Ειδικά τμήματα «ΔΕΥΚΑΛΙΩΝ», Αξιωματικούς Ιατρούς, νοσοκόμους, τραυματιοφορείς, ασθενοφόρα οχήματα και υγειονομικό – φαρμακευτικό υλικό, το Κινητό Χειρουργικό Νοσοκομείο Εκστρατείας (ΚΙΧΝΕ), την Δύναμη Συνδρομής Εκτάκτων Αναγκών Ταχείας Αντίδρασης (ΔΥΣΕΑ), τις Μονάδες Εφοδιασμού Μεταφορών, των απαιτούμενου τμημάτων – μέσων για ρίψη και διανομή εφοδίων, ώστε να συνδράμει αποτελεσματικά σε συνεργασία με άλλα Υπουργεία και Υπηρεσίες στην παροχή βοήθειας στους πληγέντες

- Τη διάθεση Ε/Π ή Α/Φ ή πλοία του ΠΝ, όταν απαιτείται για τη μεταφορά σωστικών συνεργείων ή άλλων επιχειρησιακά εμπλεκόμενων φορέων στον τόπο της καταστροφής, ανάλογα με τις επιχειρησιακές ανάγκες και όπως θα αποφασίζεται κάθε φορά από το ΓΕΕΘΑ.
- Τη συνδρομή με οχήματα ή εναέρια μέσα ή πλωτά μέσα για απομάκρυνση ατόμων που κινδυνεύουν από τις επιπτώσεις του σεισμού ή από την εξέλιξη επαγόμενων φαινομένων.
- Συνεργασία με τις αρμόδιες Περιφερειακές Αρχές για την οργανωμένη προληπτική απομάκρυνση πολιτών όταν αποφασισθεί η εφαρμογή του μέτρου αυτού
- Τη συμβολή με τη διάθεση προσωπικού, μέσων, υλικών και εφοδίων και προώθησή τους στις πληγείσες περιοχές για την αντιμετώπιση εκτάκτων αναγκών, καθώς και των τμημάτων «ΔΕΥΚΑΛΙΩΝ» (Παράρτημα «Ζ» στο σχέδιο ΓΕΕΘΑ / «Ξενοκράτης») όπου αυτό απαιτείται
- Τη διάθεση μέσω του ΓΕΣ (ΓΥΣ) των απαιτούμενων χαρτών, αεροφωτογραφιών κλπ στους επιχειρησιακά εμπλεκόμενους φορείς.

4.7. Υπουργείο Υγείας

Το Υπουργείο Υγείας στο πλαίσιο της αποστολής του αναπτύσσει δράσεις για την διασφάλιση της Δημόσιας Υγείας σε περιπτώσεις φυσικών καταστροφών, καθώς και την περίθαλψη των πληγέντων.

Ακολουθώς αναφέρονται οι κύριες αρμοδιότητες και οι προπαρασκευαστικές δράσεις των υπηρεσιών και των εποπτευόμενων φορέων του Υπουργείου Υγείας για την αντιμετώπιση εκτάκτων αναγκών και τη διαχείριση συνεπειών από την εκδήλωση σεισμών.

Α] Γενική Δ/νση Δημόσιας Υγείας & Ποιότητας Ζωής

Η Γενική Δ/νση Δημόσιας Υγείας & Ποιότητας Ζωής βάσει της αποστολής και του ισχύοντος θεσμικού πλαισίου (ΠΔ 121/2017 - ΦΕΚ 148/Α'/2017, Δ1δ/ΓΠοικ.85651/16-11-2017 έγγραφο του Υπουργείου Υγείας με ΑΔΑ: Ψ3ΝΥ465ΦΥΟ-ΥΜ4), είναι κυρίως αρμόδια για τη διαμόρφωση και την παρακολούθηση εφαρμογής πολιτικών για την προαγωγή και την προστασία της δημόσιας υγείας και του περιβάλλοντος

Για την αντιμετώπιση κινδύνων από σεισμούς, βάσει της αποστολής και του ισχύοντος θεσμικού πλαισίου, εκδίδει κατευθυντήριες οδηγίες προς τις αρμόδιες υπηρεσίες των Περιφερειών και των Δήμων για τη λήψη μέτρων διασφάλισης της Δημόσιας Υγείας σε περιπτώσεις φυσικών καταστροφών (Έγγραφο Δ1(δ)/ ΓΠ οικ. 20275/23-03-2020 Εγκύκλιος «Λήψη μέτρων διασφάλισης της Δημόσιας Υγείας στην ΠΕ Πρέβεζας μετά το σεισμό της 21/03/2020» ΑΔΑ: ΩΣ27465ΦΥΟ-ΟΧ1) .

Επίσης, στη Γενική Δ/νση Δημόσιας Υγείας & Ποιότητας Ζωής υπάγεται η Διεύθυνση Επιχειρησιακής Ετοιμότητας Εκτάκτων Καταστάσεων Δημόσιας Υγείας (Δ4) με τις ακόλουθες αρμοδιότητες (Ν. 4633/2019, ΦΕΚ 161/Α'/2019):

A1] Διεύθυνση Επιχειρησιακής Ετοιμότητας Εκτάκτων Καταστάσεων Δημόσιας Υγείας (Δ4)⁴

Στο πλαίσιο προετοιμασίας / ετοιμότητας για την αντιμετώπιση κινδύνων από σεισμούς και βάσει της αποστολής και του ισχύοντος θεσμικού πλαισίου (Ν. 4633/2019, ΦΕΚ 161/Α'/2019), η Δ/νση Επιχειρησιακής Ετοιμότητας Εκτάκτων Καταστάσεων Δημόσιας Υγείας του Υπουργείου Υγείας, που υπάγεται στη Γενική Δ/νση Δημόσιας Υγείας & Ποιότητας Ζωής, προβαίνει κατά κύριο λόγο στα ακόλουθα:

- εκπόνηση και επικαιροποίηση επιχειρησιακών σχεδίων στον τομέα της διαχείρισης εκτάκτων αναγκών και κρίσεων υγειονομικού χαρακτήρα,
- σχεδιασμός και η πραγματοποίηση ασκήσεων προετοιμασίας και συντονισμού όλων των δημόσιων φορέων σε περίπτωση κρίσεων υγειονομικού ενδιαφέροντος, μεμονωμένα ή από κοινού με το Ε.Κ.Α.Β.
- συμμετοχή σε εθνικές και διεθνείς ασκήσεις αντιμετώπισης εκτάκτων καταστάσεων και κρίσεων, μεμονωμένα ή από κοινού με το Ε.Κ.Α.Β.
- εκπροσώπηση του Υπουργείου Υγείας σε ευρωπαϊκούς και διεθνείς οργανισμούς για θέματα διαχείρισης εκτάκτων καταστάσεων, υποδομών ζωτικής σημασίας, αναγνώρισης θυμάτων μαζικών καταστροφών και ΧΒΡΠ απειλών.

Μετά την εκδήλωση σεισμών η Δ/νση Επιχειρησιακής Ετοιμότητας Εκτάκτων Καταστάσεων Δημόσιας Υγείας του Υπουργείου Υγείας (Ν. 4633/2019, ΦΕΚ 161/Α'/2019) προβαίνει κατά κύριο λόγο στα ακόλουθα

- επικοινωνιακή διαχείριση των κρίσεων υγειονομικού χαρακτήρα από κοινού με το Ε.Κ.Α.Β.
- επικοινωνιακή διαχείριση εκτάκτων αναγκών και κρίσεων, σε συνεννόηση με την ηγεσία του Υπουργείου Υγείας
- ευθύνη συντονισμού των φορέων, κρατικών ή μη, που παρέχουν υπηρεσίες υγειονομικής φροντίδας σε χώρους φιλοξενίας προσφύγων και μεταναστών

B] ΕΚΑΒ⁵

Στο πλαίσιο προετοιμασίας / ετοιμότητας για την αντιμετώπιση κινδύνων από σεισμούς και βάσει της αποστολής και του ισχύοντος θεσμικού πλαισίου (Ν.1579/1985, ΠΔ376/1988 & ΠΔ 348/1996, Ν. 4633/2019 - ΦΕΚ 161/Α'/2019), το ΕΚΑΒ προβαίνει κατά κύριο λόγο στα ακόλουθα:

- Εξασφάλιση λειτουργίας των υπηρεσιών του ΕΚΑΒ
- Εξασφάλιση των επικοινωνιών και του συντονισμού του Ενιαίου Συντονιστικού Κέντρου ΕΚΑΒ με τα άλλα Κέντρα Επιχειρήσεων και τους Φορείς για την αντιμετώπιση της έκτακτης ανάγκης και των συνεπειών αυτής (Ν.4633/2019,αρθ.33,παρ.β και δ)
- Εξασφάλιση των επικοινωνιών του Κέντρου Επιχειρήσεων Υγείας (Κ.ΕΠ.Υ.) με τα Νοσοκομεία 1) μέσω των τηλεφωνικών γραμμών που είναι συνδεδεμένες εκτός των τηλεφωνικών κέντρων καθώς και 2) με αποστολή μηνυμάτων άμεσης προώθησης (sms)
- Συντήρηση μηχανολογικού εξοπλισμού του ΕΚΑΒ (ασθενοφόρα, κινητές ιατρικές μονάδες, κλπ)
- Λειτουργία του Ειδικού Τμήματος Ιατρικής Καταστροφών (Ε.Τ.Ι.Κ.)
- Εκπαίδευση, του προσωπικού των Υγειονομικών Σχηματισμών και του προσωπικού του Ενιαίου Κ.ΕΠ.Υ./Ε.Κ.Α.Β., με την πραγματοποίηση κοινών Επιχειρησιακών Ασκήσεων για τη διαχείριση και την αντιμετώπιση κάθε μορφής κρίσεων και εκτάκτων καταστάσεων (Ν. 4633/2019, αρθ.33 παρ.

⁴ Η Διεύθυνση Επιχειρησιακής Ετοιμότητας Εκτάκτων Καταστάσεων Δημόσιας Υγείας (Δ4) συστάθηκε με το άρθρο 28 του Ν. 4633/2019 (ΦΕΚ 161/Α'/2019)

⁵ Με τον Ν. 4633/2019 (ΦΕΚ 161/Α'/2019) καταργείται το Εθνικό Κέντρο Επιχειρήσεων Υγείας – ΕΚΕΠΥ (άρθ. 28) ενώ στις αρμοδιότητες του ΕΚΑΒ (άρθ. 29) περιλαμβάνονται ο συντονισμός της παροχής, σε έκτακτες περιπτώσεις άμεσης βοήθειας, επείγουσας ιατρικής φροντίδας στους πολίτες, η μεταφορά των πολιτών αυτών σε μονάδες παροχής υπηρεσιών υγείας, ο συντονισμός της νοσοκομειακής και προνοσοκομειακής φροντίδας σε καταστάσεις εκτάκτων αναγκών και κρίσεων και η παρακολούθηση και ο συντονισμός των συστημάτων εφημερίας των νοσοκομείων του Ε.Σ.Υ.

γ και δ) καθώς και του γενικού συντονισμού των επιχειρησιακών δράσεων (Ν. 4633/2019, αρθ.33,παρ.β) με το Ενιαίο Συντονιστικό Κέντρο ΕΚΑΒ (Ε.Σ.Κ.Ε./Ε.Κ.Α.Β.)

- Εκπαίδευση των Υγειονομικών Ομάδων Άμεσης Ανταπόκρισης των Νοσοκομείων (που είχαν συσταθεί από το καταργηθέν Ε.Κ.ΕΠ.Υ.) από έμπειρο και εκπαιδευμένο προσωπικό του Ε.Κ.Α.Β. στις ενέργειες διαλογής τραυματιών (triage) μετά από καταστροφικό συμβάν.
- Παρακολούθηση και συντονισμός της εύρυθμης λειτουργίας του υγειονομικού συστήματος της χώρας από επιχειρησιακής απόψεως σε καθημερινή βάση,
- Γενικό συντονισμό των καθημερινών επιχειρησιακών δράσεων σε όλον τον τομέα της υγείας, δημόσιο και ιδιωτικό, όπου και όταν απαιτείται,
- Ρύθμιση τυχόν δυσλειτουργιών στο σύστημα εφημέρευσης των νοσοκομείων του Ε.Σ.Υ. και την αντιμετώπιση κάθε μορφής κρίσεων και εκτάκτων καταστάσεων

Μετά την εκδήλωση σεισμών, το Εθνικό Κέντρο Άμεσης Βοήθειας (Ε.Κ.Α.Β.), βάσει του ισχύοντος θεσμικού πλαισίου (Ν.1579/1985, ΠΔ376/1988 & ΠΔ 348/1996, Ν. 4633/2019 - ΦΕΚ 161/Α'/2019) είναι κυρίως αρμόδιο για:

- Διαχείριση και αντιμετώπιση κρίσεων και εκτάκτων καταστάσεων
- Επιλαμβάνεται και συντονίζει την αντιμετώπιση των περιστατικών υγείας, δίνοντας οδηγίες για πρώτες βοήθειες στους καλούντες, καθώς και στο πλήρωμα των ασθενοφόρων με στόχο τη βέλτιστη έκβαση των ασθενών.
- Την αποστολή ασθενοφόρων και κινητών μονάδων στον τόπο της καταστροφής.
- Την παροχή πρώτων βοηθειών τυχόν τραυματιών και διακομιδή τους στα νοσοκομεία.
- Την ενεργοποίηση της Ομάδας Διαχείρισης Κρίσεων (ΟΔΙΚ) με εντολή του προέδρου ΕΚΑΒ και κατά την κρίση του, η οποία συντονίζει επιτελικά και επιχειρησιακά τις δραστηριότητες των κατά τόπους δυνάμεων του ΕΚΑΒ (παραρτήματα του ΕΚΑΒ, Ειδικό Τμήμα Ιατρικής Καταστροφών (ΕΤΙΚ) του ΕΚΑΒ, κλπ).
- Την ενεργοποίηση των Υγειονομικών Ομάδων Άμεσης Ανταπόκρισης των Νοσοκομείων για την παροχή πρώτων βοηθειών στους τυχόν τραυματίες.
- Το συντονισμό δημοσίων και ιδιωτικών φορέων υγείας για την αντιμετώπιση εκτάκτων αναγκών και κρίσεων .
- Την παρακολούθηση της εφαρμογής δράσεων του Τομέα Υγείας βάσει του αντίστοιχου σχεδιασμού, όπως ετοιμότητα και λειτουργία των νοσηλευτικών μονάδων για την υποδοχή τραυματιών/ασθενών, κάλυψη αυξημένων αναγκών σε φαρμακευτικό υλικό, κλπ.
- Σε περίπτωση μαζικού συμβάντος ενεργοποιεί την εφαρμογή των ειδικών σχεδίων αντιμετώπισης μαζικών απωλειών υγείας του ΕΚΑΒ δια της κινητοποίησης όλων των εμπλεκόμενων δομών.

Γ] Εθνικός Οργανισμός Δημόσιας Υγείας (ΕΟΔΥ)

Βάσει της αποστολής και του ισχύοντος θεσμικού πλαισίου (Ν. 4633/2019, ΦΕΚ 161/Α'/2019) ο Εθνικός Οργανισμός Δημόσιας Υγείας (ΕΟΔΥ) είναι κατά κύριο λόγο αρμόδιος για την:

- παρακολούθηση και την εκτίμηση της υγείας του πληθυσμού και των βιολογικών, κοινωνικοοικονομικών και περιβαλλοντικών παραμέτρων που την επηρεάζουν
- επιδημιολογική επιτήρηση και την παρακολούθηση των επιπτώσεων των μεταδοτικών νοσημάτων στη δημόσια υγεία
- κατάρτιση και λήψη μέτρων πρόληψης και η ενημέρωση του εκάστοτε πληθυσμού – στόχου για την προστασία της υγείας και την εξασφάλιση της ευεξίας και ευζωίας του.
- λήψη μέτρων που αποσκοπούν στην προστασία του πληθυσμού από κάθε είδους απειλές που οφείλονται σε μεταδοτικά νοσήματα, η προώθηση δράσεων που αποβλέπουν στη βελτίωση της υγείας, η πρόληψη των χρόνιων και μη μεταδοτικών νοσημάτων και η αντιμετώπιση καταστάσεων βλαπτικών για την υγεία

4.8 Υπουργείο Περιβάλλοντος & Ενέργειας

Σε περίπτωση που εξαιτίας του σεισμού προκληθεί δευτερογενές ατύχημα (διαφυγή τοξικών ουσιών, κλπ) σε εγκατάσταση με επικίνδυνες ουσίες που υπάγεται στις διατάξεις της ΚΥΑ 172058/2016 (ΦΕΚ 354Β'/17-2-2016) (εγκατάσταση SEVESO), τότε, ενεργοποιείται το Γενικό ΣΑΤΑΜΕ, το οποίο εκδίδεται με ευθύνη της ΓΓΠΠ. Επισημαίνεται ότι το Γενικό ΣΑΤΑΜΕ ενεργοποιείται και σε περίπτωση ατυχημάτων σε εγκαταστάσεις με επικίνδυνες ουσίες οι οποίες δεν υπάγονται στις διατάξεις της ΚΥΑ 172058/2016. Σύμφωνα με τα προβλεπόμενα στο Γενικό ΣΑΤΑΜΕ, σε περίπτωση συμβάντος σε εγκαταστάσεις με επικίνδυνες ουσίες, και εφόσον η κλιμάκωση του περιστατικού είναι τέτοια που κρίνεται απαραίτητη η κινητοποίηση κεντρικών φορέων, τότε το ΕΣΚΕΔΙΚ/ΜΕΦ ενημερώνει, μεταξύ άλλων, το Υπουργείο Περιβάλλοντος & Ενέργειας και ειδικότερα τις εξής οργανικές του μονάδες:

- Το αρμόδιο Σώμα Επιθεώρησης (Νοτίου/Βορείου Ελλάδας) και το Συντονιστικό Γραφείο Αποκατάστασης Περιβαλλοντικής Ζημίας (ΣΥ.Γ.Α.ΠΕ.Ζ.) (σε περίπτωση περιστατικού με ενδεχόμενες περιβαλλοντικές επιπτώσεις, δεδομένου ότι αποτελούν μία από τις αρμόδιες αρχές για τον συντονισμό της διεξαγωγής δειγματοληψιών, όπως αυτές ορίζονται στον Ν. 4014/2011 (άρθρο 20), ως ισχύει).
- Την αδειοδοτούσα αρχή της εγκατάστασης, εφόσον αυτή αποτελεί οργανική μονάδα του ΥΠΕΝ (Δ/νση Υδρογονανθράκων, Δ/νση Ηλεκτρικής Ενέργειας) (παρ. 21 του άρθρου 3 της ΚΥΑ 172058/2016),
- Τη Γενική Δ/νση Περιβαλλοντικής Πολιτικής, προκειμένου, εφόσον απαιτείται, να ενημερώσει τις αρμόδιες υπαγόμενες σε αυτήν οργανικές μονάδες και συγκεκριμένα, τη Δ/νση Κλιματικής Αλλαγής και Ποιότητας της Ατμόσφαιρας (Κ.Α.Π.Α.) και τη Δ/νση Περιβαλλοντικής Αδειοδότησης και
- Τη Δ/νση Διαχείρισης Αποβλήτων.

Α] Εποπτευόμενοι φορείς του Υπουργείου Περιβάλλοντος και Ενέργειας

Στο πλαίσιο προετοιμασίας / ετοιμότητας για την αντιμετώπιση κινδύνων από την εκδήλωση σεισμών και βάσει της αποστολής και του ισχύοντος θεσμικού πλαισίου, οι εποπτευόμενοι φορείς του Υπουργείου Περιβάλλοντος και Ενέργειας (ΔΕΔΔΗΕ, ΑΔΜΗΕ, κλπ) προβαίνουν κατά κύριο λόγο στα ακόλουθα:

- Έκδοση κατά την κρίση τους κατευθυντήριων οδηγιών προς τις εμπλεκόμενες υπηρεσίες τους για δράσεις: α) προληπτικής διακοπής δικτύων για την ασφάλεια του προσωπικού που επιχειρεί στις επιχειρήσεις έρευνας και διάσωσης και β) αποκατάστασης της διακοπής δικτύων λόγω βλαβών από την εκδήλωση σεισμών ή και επαγόμενων φαινομένων (κατολισθήσεις κ.τ.λ.).
- Εξασφάλιση όλων των αναγκαίων πόρων για την υλοποίηση των μέτρων που αφορούν στην αντιμετώπιση εκτάκτων αναγκών λειτουργίας των δικτύων, που ενδέχεται να προκύψουν από την εκδήλωση σεισμών ή και επαγόμενων φαινομένων (εξασφάλιση όλων των απαιτούμενων αποθεμάτων υλικών και εφοδίων, όπως υλικών, εργαλείων & εξοπλισμού άρσης βλαβών, μέσω ατομικής προστασίας κ.λπ.).

Σημειώνεται ότι η άσκηση Ενεργειακών Δραστηριοτήτων τελεί υπό την εποπτεία του Κράτους και ασκείται από τον Υπουργό Περιβάλλοντος & Ενέργειας και τη Ρυθμιστική Αρχή Ενέργειας (ΡΑΕ), στο πλαίσιο των αρμοδιοτήτων τους και του μακροχρόνιου ενεργειακού σχεδιασμού της χώρας (Ν.4001/2011 - ΦΕΚ 179/Α'/2011).

Μετά την εκδήλωση σεισμών, οι εποπτευόμενοι φορείς του Υπουργείου Περιβάλλοντος και Ενέργειας (ΔΕΔΔΗΕ, ΑΔΜΗΕ, κλπ), βάσει του ισχύοντος θεσμικού πλαισίου που διέπει τις λειτουργίες τους είναι κυρίως αρμόδιοι για:

- Τον έλεγχο και την αποκατάσταση βλαβών στο δίκτυο αρμοδιότητάς τους

- Τη συνδρομή στο έργο του Πυροσβεστικού Σώματος στην έρευνα και διάσωση σε αστικό χώρο (προληπτική διακοπή δικτύων για την ασφάλεια του προσωπικού που επιχειρεί στις επιχειρήσεις έρευνας και διάσωσης, κλπ)
- Την ενημέρωση του κοινού κατά την κρίση τους (δελτία τύπου, ανακοινώσεις στα τοπικά ΜΜΕ κ.λπ.), σε περιπτώσεις βλαβών του δικτύου τους που ενέχουν κίνδυνο για τους πολίτες (ειδικές οδηγίες αυτοπροστασίας, όπως τη μη προσέγγιση αγωγών του δικτύου αρμοδιότητάς τους που έχουν υποστεί βλάβες εξαιτίας φυσικών καταστροφών, κλπ).

Β] Ελληνική Αρχή Γεωλογικών και Μεταλλευτικών Ερευνών (Ε.Α.Γ.Μ.Ε.), πρώην Ι.Γ.Μ.Ε.

Η Ελληνική Αρχή Γεωλογικών και Μεταλλευτικών Ερευνών (Ε.Α.Γ.Μ.Ε.), είναι ο αρμόδιος φορέας για τη βασική έρευνα της γεωλογικής δομής και του γεωδυναμικού καθεστώτος της Ελλάδας, καθώς και μεταξύ των άλλων για την αναγνώριση, καταγραφή, έρευνα και μελέτη γεωκινδύνων, σε συνεργασία με τη Γενική Γραμματεία Πολιτικής Προστασίας του Υπουργείου Κλιματικής Κρίσης & Πολιτικής Προστασίας, το Υπουργείο Περιβάλλοντος και Ενέργειας και τις άλλες αρμόδιες αρχές (άρθρο 26 του Ν. 4602/2019 – ΦΕΚ 45/Α'/2019).

Σε περιπτώσεις που λόγω σεισμών εκδηλωθούν επαγόμενα καταστροφικά φαινόμενα γεωλογικής αιτιολογίας (κατολισθήσεις, εδαφικές υποχωρήσεις, καθιζήσεις), η Γ.Γ.Π.Π. δύναται, κατόπιν σχετικού αιτήματος του αρμόδιου Δημάρχου ή του Περιφερειάρχη, να ενεργοποιήσει το Μνημόνιο Συνεργασίας μεταξύ Γ.Γ.Π.Π. και Ε.Α.Γ.Μ.Ε. με την αποστολή της Ομάδας Άμεσης Παρέμβασης της Ε.Α.Γ.Μ.Ε., η οποία προβαίνει σε τεχνικογεωλογική αναγνώριση με σκοπό την καταγραφή των φαινομένων και των επιπτώσεων τους, καθώς και την εκτίμηση της επικινδυνότητας για τις επηρεαζόμενες κατασκευές (κατοικίες, οδικό δίκτυο και συνωδά έργα).

Η δυνατότητα ενεργοποίησης του Μνημονίου Συνεργασίας και η πραγματοποίηση των τεχνικογεωλογικών αναγνωρίσεων από την Ομάδα Άμεσης Παρέμβασης της Ε.Α.Γ.Μ.Ε., παρέχεται χωρίς οικονομική επιβάρυνση για τους ΟΤΑ.

Κατευθυντήριες οδηγίες για την ενεργοποίηση του ανωτέρω Μνημονίου Συνεργασίας μεταξύ της Ε.Α.Γ.Μ.Ε. και της Γ.Γ.Π.Π., σε περιπτώσεις συντελεσθέντος ή εν εξελίξει καταστροφικού φαινομένου γεωλογικής αιτιολογίας έχουν δοθεί με τα 4927/5-07-2016 και 6044/25-08-2016 έγγραφα της Δ/σης Σχεδιασμού Αντιμετώπισης Εκτάκτων Αναγκών της ΓΓΠΠ.

4.9 Υπουργείο Ανάπτυξης και Επενδύσεων

Α] Γεωδυναμικό Ινστιτούτο του Εθνικού Αστεροσκοπείου Αθηνών

Στο πλαίσιο προετοιμασίας / ετοιμότητας για την αντιμετώπιση κινδύνων από σεισμούς και βάσει της αποστολής και του ισχύοντος θεσμικού πλαισίου (Π.Δ. 189/2009 – ΦΕΚ 221Α'/2009, Άρθρο 26/παράγραφος 11 του Ν. 3879/2010-ΦΕΚ 163Α/21-9-2010), το Εθνικό Αστεροσκοπείο Αθηνών / Γεωδυναμικό Ινστιτούτο προβαίνει κατά κύριο λόγο στα ακόλουθα:

- Εξασφάλιση λειτουργίας των σειсмоγραφικών και γεωδυναμικών δικτύων αρμοδιότητάς του.
- Συμμετοχή στο Ενιαίο Εθνικό Σεισμολογικό Δίκτυο.
- Λειτουργία του Εθνικού Κέντρου Προειδοποίησης για Τσουνάμι (Ν.3879/2010)

Μετά την εκδήλωση σεισμού, το Εθνικό Αστεροσκοπείο Αθηνών / Γεωδυναμικό Ινστιτούτο και βάσει του ισχύοντος θεσμικού πλαισίου (Π.Δ. 189/2009 – ΦΕΚ 221/Α'/2009, Άρθρο 26/παράγραφος 11 του Ν. 3879/2010-ΦΕΚ 163Α/21-9-2010) είναι κυρίως αρμόδιο για:

- Την επίσημη ανακοίνωση του σεισμού, που αφορά στα εγγενή στοιχεία του σεισμού (ώρα εκδήλωσης, μέγεθος, επίκεντρο, χαρακτηρισμός) και ενημέρωση της Γενικής Γραμματείας Πολιτικής Προστασίας και του ΟΑΣΠ
- Την παρακολούθηση της σεισμικής δραστηριότητας επί 24ώρου βάσης

- Την έκδοση Μηνυμάτων Προειδοποίησης Τσουνάμι, τα οποία αποστέλλει στη Μονάδα Εμπλεκόμενων Φορέων (Unit3 -COMPRES) του Ε.Σ.Κ.Ε.ΔΙ.Κ.

4.10 Υπουργείο Παιδείας, Έρευνας & Θρησκευμάτων

Α) Τμήμα Πολιτικής Σχεδίασης Έκτακτης Ανάγκης

Το Υπουργείο Παιδείας, Έρευνας και Θρησκευμάτων, δια του Τμήματος Ε΄ Πολιτικής Σχεδίασης Έκτακτης Ανάγκης της Διεύθυνσης Στρατηγικού Σχεδιασμού και Συντονισμού, βάσει της αποστολής και του ισχύοντος θεσμικού πλαισίου (ΠΔ 18/2018 – ΦΕΚ 31/Α΄/2018 όπως ισχύει), είναι κυρίως αρμόδιο για την ενημέρωση και την εκπαίδευση των μαθητών πρωτοβάθμιας και δευτεροβάθμιας εκπαίδευσης σε θέματα αυτοπροστασίας από κινδύνους καταστροφικών φαινομένων, καθώς και τη λειτουργία των σχολείων και των ΑΕΙ, σε περίπτωση βλάβης των οικείων κτιρίων από καταστροφικά φαινόμενα.

Για την αντιμετώπιση κινδύνων από την εκδήλωση σεισμών, βάσει της αποστολής και του ισχύοντος θεσμικού πλαισίου, το Υπουργείο Παιδείας, Έρευνας και Θρησκευμάτων δια του Τμήματος Ε΄ Πολιτικής Σχεδίασης Έκτακτης Ανάγκης της Διεύθυνσης Στρατηγικού Σχεδιασμού και Συντονισμού, προβαίνει κατά κύριο στην έκδοση κατευθυντήριων οδηγιών για τη διαχείριση του κινδύνου στις σχολικές μονάδες από την εκδήλωση σεισμών (Φ.201.011.422.Α1/06-09-2018 έγγραφο Υπουργείου Παιδείας, Έρευνας & Θρησκευμάτων)

Ειδικότερα, για την αντιμετώπιση κινδύνων από σεισμούς το Υπουργείο Παιδείας, Έρευνας και Θρησκευμάτων δια του Τμήματος Ε΄ Πολιτικής Σχεδίασης Έκτακτης Ανάγκης προβαίνει κατά κύριο λόγο στα ακόλουθα:

- Ενημέρωση και την εκπαίδευση των μαθητών Πρωτοβάθμιας και Δευτεροβάθμιας Εκπαίδευσης σε θέματα σχεδιασμού εκτάκτων αναγκών των σχολικών μονάδων και αυτοπροστασίας από κινδύνους καταστροφικών φαινομένων, σε συνεργασία με τις αρμόδιες οργανικές μονάδες του Υπουργείου Παιδείας, Έρευνας & Θρησκευμάτων και τον ΟΑΣΠ
- Έκδοση οδηγιών για τη διαχείριση του σεισμικού κινδύνου στις σχολικές μονάδες και τη διενέργεια ασκήσεων εγκατάλειψης των κτιρίων και ενημέρωσης των μαθητών στις σχολικές μονάδες, βάσει των κατευθυντήριων οδηγιών του ΟΑΣΠ (Μνημόνια Ενεργειών για τη Διαχείριση Σεισμικού Κινδύνου στις Σχολικές Μονάδες του ΟΑΣΠ) (180/18-11-2008 έγγραφο Υ.Π.Δ.Β.Μ.Θ, Φ.201.011.422.Α1/6-9-2018 έγγραφο του Τμήματος Ε΄ Πολιτικής Σχεδίασης Εκτάκτου Ανάγκης του Υπουργείου Παιδείας, Έρευνας & Θρησκευμάτων)

Διευκρινίζεται ότι, όσον αφορά την διακοπή των μαθημάτων στα ιδιωτικά σχολεία λόγω εκτάκτων συνθηκών, σύμφωνα με το 176860/Ν1/22-10-2018 έγγραφο της Αυτοτελούς Δ/σης Ιδιωτικής Εκπαίδευσης του Υπουργείου Παιδείας, Έρευνας & Θρησκευμάτων, τα οριζόμενα στην παράγραφο 4.27 του άρθρου 94 και στην περίπτωση 5 της παραγράφου Η΄ του άρθρου 186 του Ν. 3852/2010 όπως ισχύουν⁶, λόγω της γενικής τους διατύπωσης, καταλαμβάνουν όλους τους φορείς

⁶ Σύμφωνα με το άρθρο 57 του Ν. 4997/22:

- α) Η υποπερ. 27 της περ. στ) της παρ. Ι του άρθρου 75 του Κώδικα Δήμων και Κοινοτήτων (ν. 3463/2006, Α΄ 114), περί των αρμοδιοτήτων των Δήμων, καταργείται.
β) Στην περ. ζ) της παρ. Ι του άρθρου 75 του ν. 3463/2006 προστίθεται υποπερ. 4, ως εξής: «4. Η διακοπή λειτουργίας σχολείων και ανοιχτών δομών κοινωνικής φροντίδας, λόγω έκτακτων συνθηκών ή επιδημικής νόσου, εντός των διοικητικών ορίων του οικείου δήμου, με την επιφύλαξη του άρθρου 4 του π.δ. 79/2017 (Α΄ 109), περί διακοπής μαθημάτων λόγω έκτακτων αναγκών στα νηπιαγωγεία και στα δημοτικά σχολεία.»
- α) Η υποπερ. 5 της περ. Η της παρ. ΙΙ του άρθρου 186 του ν. 3852/2010 (Α΄ 87), περί των αρμοδιοτήτων των Περιφερειών, καταργείται.
β) Η υποπερ. 5 της περ. Θ της παρ. ΙΙ του άρθρου 186 του ν. 3852/2010 τροποποιείται, με την προσθήκη της φράσης «και η διακοπή λειτουργίας σχολείων και ανοιχτών δομών κοινωνικής φροντίδας, λόγω έκτακτων συνθηκών ή επιδημικής νόσου, στη χωρική αρμοδιότητα της περιφέρειας», και διαμορφώνεται ως εξής: «5. ... η διακοπή λειτουργίας σχολείων

που παρέχουν μαθήματα εντός των ορίων εκάστου Δήμου ή Περιφέρειας αντίστοιχα (σχετικό 8202/07-11-2018 έγγραφο ΓΓΠΠ).

4.11 Υπουργείο Πολιτισμού & Αθλητισμού

Στο πλαίσιο προετοιμασίας / ετοιμότητας για την αντιμετώπιση κινδύνων από την εκδήλωση σεισμών, βάσει της αποστολής και του ισχύοντος θεσμικού πλαισίου (Ν. 3028/2002, ΠΔ 4/2018 – ΦΕΚ 7/Α'/2018), το Υπουργείο Πολιτισμού & Αθλητισμού προβαίνει κατά κύριο λόγο στα ακόλουθα:

- Έκδοση κατευθυντήριων οδηγιών για την προστασία των μνημείων, αρχαιολογικών χώρων, μουσείων,
- Έκδοση κατευθυντήριων οδηγιών για την οργανωμένη απομάκρυνση επισκεπτών από τους ανωτέρω χώρους σε περίπτωση εκδήλωσης σεισμού.

Μετά την εκδήλωση σεισμών, το Υπουργείο Πολιτισμού & Αθλητισμού και οι Περιφερειακές του Υπηρεσίες, και βάσει της αποστολής και του ισχύοντος θεσμικού πλαισίου (Ν. 3028/2002, ΠΔ 104/2014 – ΦΕΚ 171/Α'/2014), είναι κυρίως αρμόδιο για:

- Την άμεση απομάκρυνση επισκεπτών από μνημεία, αρχαιολογικούς χώρους, μουσεία, κλπ. σε περίπτωση εκδήλωσης σεισμών και διακοπή λειτουργίας τους
- Την αποστολή κλιμακίων μηχανικών για έλεγχο κτιρίων αρμοδιότητας του Υπουργείου Πολιτισμού & Αθλητισμού (μνημεία, μουσεία, κλπ)
- Την αποστολή κλιμακίων συντηρητών όπου αυτό κρίνεται απαραίτητο
- Την ενίσχυση φύλαξης κτιρίων που έχουν υποστεί ζημιές από σεισμό

4.12 Προεδρία της Κυβέρνησης

Η Προεδρία της Κυβέρνησης, δια της Γενικής Γραμματείας Ενημέρωσης και Επικοινωνίας, βάσει της αποστολής και του ισχύοντος θεσμικού πλαισίου (άρθ. 33 του ΠΔ 82/2017 – ΦΕΚ 117/Α'/2014, Ν.4622/2019 – ΦΕΚ 133/Α'/2019), είναι κυρίως αρμόδιο για:

- Τον σχεδιασμό και την επικοινωνιακή διαχείριση κρίσεων που προκύπτουν από φυσικές καταστροφές, όπως η εκδήλωση σεισμών, σε συνεργασία με τις λοιπές αρμόδιες υπηρεσίες και φορείς
- Την ενημέρωση των εκπροσώπων των ελληνικών και διεθνών μέσων μαζικής ενημέρωσης για την αντιμετώπιση των συνεπειών από φυσικές καταστροφές, όπως η εκδήλωση σεισμών
- Την έκδοση σχετικών ανακοινώσεων, δελτίων τύπων, στοιχείων και ενημερώσεων
- Την συνεργασία με συναρμόδιες υπηρεσίες (Γενική Γραμματεία Πολιτικής Προστασίας, κ.α.)
- Τη συμβολή στην επεξεργασία σχεδίων διαχείρισης επικοινωνιακών κρίσεων και στην αντιμετώπισή τους μέσω του συντονισμού των δράσεων του συστήματος διαχείρισης της εικόνας της χώρας στην Ελλάδα και στο εξωτερικό

4.13 Υπουργείο Εργασίας και Κοινωνικών Υποθέσεων

Μετά την εκδήλωση σεισμού, το Υπουργείο Εργασίας & Κοινωνικών Υποθέσεων βάσει του ισχύοντος θεσμικού πλαισίου (Β.Δ. 972/1966 ΦΕΚ 265/Α'/1966) είναι κυρίως αρμόδιο για τη διάθεση σκηνικού υλικού και κλινοσκεπασμάτων για την προσωρινή στέγαση των σεισμόπληκτων, εφόσον συντρέχουν λόγοι.

και ανοιχτών δομών κοινωνικής φροντίδας, λόγω έκτακτων συνθηκών ή επιδημικής νόσου, στη χωρική αρμοδιότητα της περιφέρειας.»

Για τον σκοπό αυτό το Υπουργείο Εργασίας & Κοινωνικών Υποθέσεων διαθέτει υλικά σε 10 αποθηκευτικά κέντρα (Αθήνα, Θεσσαλονίκη, Λάρισα, Ιωάννινα, Κομοτηνή, Πάτρα, Τρίπολη, Ηράκλειο Κρήτης, Μυτιλήνη και Ρόδο), εκ των οποίων το αποθηκευτικό κέντρο της Αθήνας χρησιμοποιείται ως κεντρική αποθήκη και εφοδιάζει αναλόγως των αναγκών τα υπόλοιπα αποθηκευτικά κέντρα. Το υλικό αυτών των Αποθηκευτικών Κέντρων ανήκει στην κυριότητα του Υπουργείου Εργασίας & Κοινωνικών Υποθέσεων. Για το λόγο αυτό, για τη διακίνηση του σκηνικού υλικού απαιτείται σχετική εγκριτική απόφαση.

Ειδικότερα, για τις Περιφέρειες Ηπείρου, Θεσσαλίας, Κεντρικής Μακεδονίας, Αν. Μακεδονίας-Θράκης, Πελοποννήσου, Βορείου Αιγαίου, Νοτίου Αιγαίου, Κρήτης, και Δυτικής Ελλάδας έχει οριστεί ως αρμόδια για την τήρηση του σκηνικού υλικού και κλινοσκεπασμάτων των περιφερειακών Αποθηκευτικών Κέντρων για την άμεση στέγαση των πληγέντων από καταστροφές η Δ/ση Κοινωνικής Μέριμνας της Γενικής Δ/σης Δημόσιας Υγείας και Κοινωνικής Μέριμνας.

Σε περιπτώσεις που το διαθέσιμο σκηνικό υλικό των περιφερειακών Αποθηκευτικών Κέντρων δεν επαρκεί, οι αρμόδιες Δ/σεις των Περιφερειών για την τήρηση του σκηνικού υλικού δύνανται να αιτηθούν άμεσα επιπλέον σκηνικό υλικό από το Υπουργείο Εργασίας & Κοινωνικών Υποθέσεων.

A] Γενική Δ/ση Κοινωνικής Αλληλεγγύης

Η Γενική Δ/ση Κοινωνικής Αλληλεγγύης είναι αρμόδια για την καταβολή έκτακτης οικονομικής βοήθειας στις οικογένειες όσων έχασαν τη ζωή τους από σεισμό ή άλλα φυσικά φαινόμενα και εξαιτίας τους (παρ. 3 και 4, του άρθρου 18, του Ν.2768/1999)

B] Εθνικό Κέντρο Κοινωνικής Αλληλεγγύης (Ε.Κ.Κ.Α.)

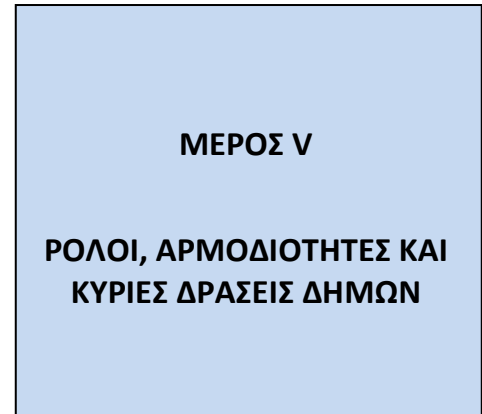
Στο πλαίσιο προετοιμασίας / ετοιμότητας για την αντιμετώπιση κινδύνων από σεισμούς και βάσει της αποστολής του και του ισχύοντος θεσμικού πλαισίου (Ν. 2646/1998 - ΦΕΚ 236/Α'/1998, Ν. 3106/2003 - ΦΕΚ 30/Α'/2003, Ν. 3402/2005 - ΦΕΚ 258/Α'/2005, ΠΔ 64/2022 - ΦΕΚ 186/Α'/2022), το Εθνικό Κέντρο Κοινωνικής Αλληλεγγύης (Ε.Κ.Κ.Α.) προβαίνει κατά κύριο λόγο στα ακόλουθα:

- Κατάρτιση ετήσιου προγράμματος ετοιμότητας των Ομάδων Ταχείας Επέμβασης, για την παροχή ψυχοκοινωνικής υποστήριξης, όταν απαιτηθεί μετά από σεισμό.
- Εξασφάλιση λειτουργίας κινητής μονάδας, η οποία λειτουργεί ως επιτελικό επιχειρησιακό κέντρο του Ε.Κ.Κ.Α..
- Δικτύωση με φορείς ψυχοκοινωνικής υποστήριξης σε τοπικό και εθνικό επίπεδο, με στόχο την προετοιμασία, συνέργεια και ετοιμότητα για την αντιμετώπιση ψυχολογικών και κοινωνικών αναγκών, συνεπεία καταστροφής.

Μετά την εκδήλωση σεισμού με μεγάλο αριθμό θυμάτων και εφόσον συντρέχει λόγος (άρθρο 6, παρ. 2, Ν. 3106/2003 & άρθρο 10 παρ. 3α, ΠΔ64/22):

- Το Τμήμα Διαχείρισης Κρίσεων της Διεύθυνσης Κοινωνικών Παρεμβάσεων του Ε.Κ.Κ.Α. συγκροτεί και κινητοποιεί ομάδες ταχείας παρέμβασης, συγκροτούμενες κυρίως από ψυχολόγους και κοινωνικούς λειτουργούς, για παροχή ψυχοκοινωνικής υποστήριξης

•



ΜΕΡΟΣ V. ΡΟΛΟΙ, ΑΡΜΟΔΙΟΤΗΤΕΣ ΚΑΙ ΚΥΡΙΕΣ ΔΡΑΣΕΙΣ ΤΩΝ ΔΗΜΩΝ, ΓΙΑ ΤΗΝ ΑΝΤΙΜΕΤΩΠΙΣΗ ΚΙΝΔΥΝΩΝ ΑΠΟ ΤΗΝ ΕΚΔΗΛΩΣΗ ΣΕΙΣΜΩΝ

Ο Δήμος Μαρκοπούλου Μεσογαίας ως φορέας πολιτικής προστασίας (αρ. 7 Ν.4662/2020), μετά την εκδήλωση σεισμού κινητοποιείται και δρομολογεί δράσεις εντός της χωρικής αρμοδιότητάς του που αποβλέπουν στην εκπλήρωση του σκοπού της πολιτικής προστασίας που συνδέεται κατά κύριο λόγο με την προστασία της ζωής και της περιουσίας των πολιτών από καταστροφές, καθώς και στη διαχείριση των συνεπειών του σεισμού σε υποδομές αρμοδιότητάς τους.

Στο πλαίσιο αυτό, στα **Μέρη V, VI και VII του παρόντος** αναφέρονται οι αρμοδιότητες, οι κύριες δράσεις και τα μέτρα που δρομολογούνται από τους Δήμους, τις Περιφέρειες και της Αποκεντρωμένες Διοικήσεις της χώρας αντίστοιχα, βάσει του ισχύοντος θεσμικού πλαισίου, για την αντιμετώπιση κινδύνων από την εκδήλωση σεισμών.

5.1 Προπαρασκευαστικές δράσεις των Δήμων

A. Ο Δήμαρχος Μαρκοπούλου Μεσογαίας

Αρμοδιότητες:

- Εκδίδει απόφαση ορισμού των υπευθύνων του Αυτοτελούς Γραφείου Πολιτικής Προστασίας του Δήμου.
- Δίνει εντολή στο Αυτοτελές Γραφείο Πολιτικής Προστασίας του Δήμου για τη σύνταξη του Σχεδίου Αντιμετώπισης Εκτάκτων Αναγκών και Άμεσης/Βραχείας Διαχείρισης Συνεπειών από την Εκδήλωση Σεισμών του Δήμου Μαρκοπούλου Μεσογαίας, Σχεδίου Αντιμετώπισης Εκτάκτων Αναγκών και Άμεσης/Βραχείας Διαχείρισης Συνεπειών από την Εκδήλωση Σεισμών με την κωδική ονομασία «ΕΓΚΕΛΑΔΟΣ» (2η έκδοση).
- Δίνει εντολή στη Διεύθυνση Περιβάλλοντος και Διαχείρισης Α.Σ.Α. του Δήμου για τη συντήρηση του εξοπλισμού και των μέσων που θα χρησιμοποιηθούν για την αντιμετώπιση των εκτάκτων αναγκών και την άμεση/βραχεία διαχείριση των συνεπειών μετά την εκδήλωση σεισμού.

- Δίνει εντολή στη Διεύθυνση Υπηρεσίας Δόμησης και στη Διεύθυνση Τεχνικών Υπηρεσιών του Δήμου, να προβούν σε προσεισμικό έλεγχο των κτιρίων βάσει των κατευθυντήριων οδηγιών του Ο.Α.Σ.Π.
- Δίνει εντολή στο Αυτοτελές Γραφείο Πολιτικής Προστασίας του Δήμου, να προβεί σε συνεργασία με τη Διεύθυνση Περιβάλλοντος και Διαχείρισης Α.Σ.Α. στην κατάρτιση Μητρώου Ιδιοκτητών Οχημάτων – Μηχανημάτων για Έκτακτες Ανάγκες, για την εξασφάλιση επιπλέον πόρων προς ενίσχυση του έργου τους στην αντιμετώπιση των εκτάκτων αναγκών και την άμεση/βραχεία διαχείριση των συνεπειών μετά την εκδήλωση σεισμού.
- Εκδίδει απόφαση συγκρότησης του Συντονιστικού Τοπικού Οργάνου (Σ.Τ.Ο.) του Δήμου σύμφωνα με τα οριζόμενα στο αρθ.13 του Ν.3013/2002.
- Σύγκληση των Συντονιστικών Τοπικών Οργάνων (ΣΤΟ) σύμφωνα με τα προβλεπόμενα στην παράγραφο 5.2 του παρόντος.
- Συμμετοχή στα Συντονιστικά Όργανα Πολιτικής Προστασίας των Περιφερειακών Ενοτήτων (ΣΟΠΠ), εφόσον προσκληθεί, για την επίλυση ζητημάτων συνεργασίας μεταξύ των εμπλεκόμενων φορέων στην αντιμετώπιση εκτάκτων αναγκών από την εκδήλωση σεισμών εφόσον προσκληθεί, για την επίλυση ζητημάτων συνεργασίας μεταξύ των εμπλεκόμενων φορέων στην αντιμετώπιση των εκτάκτων αναγκών και την άμεση/βραχεία διαχείριση των συνεπειών μετά την εκδήλωση σεισμού.
- Δίνει εντολή στη Διεύθυνση Κοινωνικής Συνοχής, Ανάπτυξης και Εξυπηρέτησης Δημοτών και Επιχειρήσεων του Δήμου για τη σύσταση και συγκρότηση επιτροπών καταγραφής ζημιών του Δήμου για τη χορήγηση οικονομικής ενίσχυσης σε όσους περιέρχονται σε κατάσταση ανάγκης συνεπεία σεισμών (προνοιακό επίδομα).
- Δίνει εντολή στη Διεύθυνση Κοινωνικής Συνοχής, Ανάπτυξης και Εξυπηρέτησης Δημοτών και Επιχειρήσεων του Δήμου για την τήρηση καταλόγου των ωφελούμενων του προγράμματος «Βοήθεια στο Σπίτι».
- Δίνει εντολή στο Αυτοτελές Γραφείο Πολιτικής Προστασίας του Δήμου για τη διενέργεια άσκησης Πολιτικής Προστασίας για την εκπαίδευση του προσωπικού και την αξιολόγηση της επιχειρησιακής ετοιμότητας των υπηρεσιών του Δήμου έναντι σεισμών, σύμφωνα με τις κατευθυντήριες οδηγίες της ΓΓΠΠ
- Δίνει εντολή στο Αυτοτελές Γραφείο Πολιτικής Προστασίας του Δήμου για δράσεις ενημέρωσης του κοινού για τη λήψη μέτρων πρόληψης και αυτοπροστασίας από κινδύνους που προέρχονται από την εκδήλωση σεισμών.

Β. Ο εντεταλμένος σύμβουλος θεμάτων Πολιτικής Προστασίας

Αρμοδιότητες:

- Συνδράμει τον Δήμαρχο στο έργο του και παρακολουθεί την υλοποίηση των προπαρασκευαστικών δράσεων πολιτικής προστασίας του Δήμου σε συνεργασία με το Αυτοτελές Γραφείο Πολιτικής Προστασίας του Δήμου και τις λοιπές αρμόδιες οργανικές μονάδες του Δήμου.

Γ. Το Αυτοτελές Γραφείο Πολιτικής Προστασίας του Δήμου Μαρκοπούλου Μεσογαίας

Αρμοδιότητες:

- Καταγραφή των επιχειρησιακά διαθέσιμων πόρων του Δήμου, που δύνανται να διατεθούν στην αντιμετώπιση των εκτάκτων αναγκών και την άμεση/βραχεία διαχείριση των συνεπειών μετά την εκδήλωση σεισμού, στο πλαίσιο εφαρμογής του παρόντος σχεδίου.
- Σύνταξη του Σχεδίου Αντιμετώπισης Εκτάκτων Αναγκών και Άμεσης/Βραχείας Διαχείρισης Συνεπειών από την Εκδήλωση Σεισμών του Δήμου Μαρκοπούλου Μεσογαίας με βάση τις οδηγίες σχεδίασης του Γενικού Σχεδίου Αντιμετώπισης Εκτάκτων Αναγκών και Άμεσης/Βραχείας Διαχείρισης Συνεπειών από την Εκδήλωση Σεισμών με την κωδική

ονομασία «ΕΓΚΕΛΑΔΟΣ» (2^η έκδοση) και υποβολή του στην Εκτελεστική Επιτροπή του Δήμου, προκειμένου να εγκριθεί από το Δημοτικό Συμβούλιο.

- Σύνταξη μνημονίων ενεργειών, σε συνεργασία με τις εμπλεκόμενες υπηρεσίες του Δήμου, στα οποία να προσδιορίζονται οι επιχειρησιακά υπεύθυνοι υπάλληλοι, ο ρόλος και οι δράσεις αυτών για την αντιμετώπιση των εκτάκτων αναγκών εξαιτίας σεισμών. Στα πλαίσια αυτά συντάσσονται τηλεφωνικοί κατάλογοι με τηλέφωνα και θέσεις υπευθύνων του Δήμου, τα οποία και κοινοποιούνται στις κατά τόπους αρμόδιες υπηρεσίες του Π.Σ. και της ΕΛ.ΑΣ.
- Κοινοποίηση του Σχεδίου Αντιμετώπισης Εκτάκτων Αναγκών και Άμεσης/Βραχείας Διαχείρισης Συνεπειών από την Εκδήλωση Σεισμών του Δήμου Μαρκοπούλου Μεσογαίας στις αρμόδιες κατά τόπους Διοικήσεις του Πυροσβεστικού Σώματος και της Ελληνικής Αστυνομίας, για λόγους άμεσης κινητοποίησης και πληρέστερης ενημέρωσής τους.
- Έλεγχος της λειτουργίας του συστήματος επικοινωνίας και ροής πληροφοριών για τη διασφάλιση της ικανότητας ασφαλούς ανταλλαγής πληροφοριών μεταξύ των εμπλεκόμενων φορέων καθώς και της λήψης αποφάσεων.
- Εξασφάλιση επικοινωνίας με το Κέντρο Επιχειρήσεων της Γενικής Γραμματείας Πολιτικής Προστασίας και των λοιπών εμπλεκόμενων φορέων σε τοπικό επίπεδο.
- Κατάρτιση, σε συνεργασία με τη Διεύθυνση Περιβάλλοντος και Διαχείρισης Α.Σ.Α. του Δήμου, του Μητρώου Ιδιοκτητών Οχημάτων – Μηχανημάτων για Έκτακτες Ανάγκες, για την εξασφάλιση επιπλέον πόρων για την ενίσχυση του έργου του Δήμου στην αντιμετώπιση των εκτάκτων αναγκών και τη διαχείριση των συνεπειών λόγω σεισμών, για την περίπτωση που δεν επαρκούν οι πόροι του Δήμου.
- Κατάρτιση, επικαιροποιημένου καταλόγου (μητρώου) υπαλλήλων που διαθέτουν τα κατάλληλα επαγγελματικά προσόντα, προκειμένου να συνδράμουν το έργο της Γενικής Διεύθυνσης Αποκατάστασης Επιπτώσεων Φυσικών Καταστροφών (Γ.Δ.Α.Ε.Φ.Κ.).
- Καθορισμός των χώρων συγκέντρωσης του πληθυσμού, μετά από σχετική συνεννόηση με την οικεία Περιφέρεια, σε περιπτώσεις εκτάκτων αναγκών λόγω σεισμών (χώροι καταφυγής).
- Καθορισμός χώρων εναπόθεσης μπαζών που ενδέχεται να προκύψουν μετά από την εκδήλωση σεισμών.
- Μέριμνα για τη σύγκληση του Συντονιστικού Τοπικού Οργάνου (Σ.Τ.Ο.) του Δήμου κατόπιν εντολής του Δημάρχου.
- Ενημέρωση του κοινού για τη λήψη μέτρων πρόληψης και αυτοπροστασίας από κινδύνους που προέρχονται από σεισμούς, με βάση τις κατευθυντήριες οδηγίες και το έντυπο υλικό που έχουν εκδοθεί από την ΓΓΠΠ και τον ΟΑΣΠ.
- Προγραμματισμός διενέργειας άσκησης Πολιτικής Προστασίας για την εκπαίδευση του προσωπικού και την αξιολόγηση της επιχειρησιακής ετοιμότητας των υπηρεσιών του Δήμου για την αντιμετώπιση των εκτάκτων αναγκών και την άμεση/βραχεία διαχείριση των συνεπειών από την εκδήλωση σεισμών, σύμφωνα με τις κατευθυντήριες οδηγίες της ΓΓΠΠ (παράγραφος 13.2.1 του παρόντος).
- Τήρηση αρχείου με τις Εθελοντικές Οργανώσεις του Δήμου.

Δ. Οι Διευθύνσεις Περιβάλλοντος και Διαχείρισης Α.Σ.Α. – Υπηρεσίας Δόμησης – Τεχνικών Υπηρεσιών

Αρμοδιότητες:

- Συντήρηση του εξοπλισμού και των μέσων που θα χρησιμοποιηθούν για την αντιμετώπιση των εκτάκτων αναγκών και την άμεση/βραχεία διαχείριση των συνεπειών από την εκδήλωση σεισμών.

- Συνεργασία με το Γραφείο Πολιτικής Προστασίας του Δήμου στην κατάρτιση Μητρώου Ιδιοκτητών Οχημάτων – Μηχανημάτων για Έκτακτες Ανάγκες, για την εξασφάλιση επιπλέον πόρων προς ενίσχυση του έργου του Δήμου στην αντιμετώπιση των εκτάκτων αναγκών και τη διαχείριση των συνεπειών λόγω σεισμών, για την περίπτωση που δεν επαρκούν οι πόροι του Δήμου.
- Τήρηση καταλόγου των υπαλλήλων του Δήμου που διαθέτουν τα κατάλληλα επαγγελματικά προσόντα που θα χρησιμοποιηθούν για: α) τον άμεσο έλεγχο των κτιρίων του Δήμου που στεγάζονται οι οργανικές μονάδες που εμπλέκονται στην εφαρμογή του παρόντος σχεδίου, για τη διαπίστωση ζημιών, β) τον άμεσο οπτικό έλεγχο των Σχολικών Μονάδων και γ) την υποστήριξη του έργου της Γ.Δ.Α.Ε.Φ.Κ.
- Συνεργασία με το Αυτοτελές Γραφείο Πολιτικής Προστασίας του Δήμου στην καταγραφή των επιχειρησιακά διαθέσιμων μέσων που διαθέτει ο Δήμος
- Συνεργασία με το Αυτοτελές Γραφείο Πολιτικής Προστασίας του Δήμου για να καθοριστούν οι χώροι προσωρινής εναπόθεσης μπαζών μετά από την εκδήλωση σεισμών.
- Εκ των προτέρων προσδιορισμός χώρων προσωρινής εναπόθεσης μπαζών που ενδέχεται να προκύψουν από την εκδήλωση σεισμών.

Στα παρακάτω ανενεργά Λατομεία μπορούν να εναποθέτονται απόβλητα που προέρχονται από εκσκαφές και κατεδαφίσεις (ΑΕΚΚ) Ν. 4030/2011

1	Λατομείο ΒΙΟΠΑ (Παναγάκη)
2	Λατομείο Χώνι , περιοχή Ντάγλα (Σταύρου)

- Κατάρτιση μνημονίων συνεργασίας με ιδιωτικούς φορείς, με την μορφή Μητρώου Εργοληπτών (εταιρειών – φυσικών προσώπων) για την αντιμετώπιση εκτάκτων αναγκών, για την εξασφάλιση επιπλέον πόρων προς ενίσχυση του έργου τους στην αντιμετώπιση εκτάκτων αναγκών και τη διαχείριση των συνεπειών από την εκδήλωση σεισμών, σύμφωνα με την παράγραφο 9.2 του παρόντος
- Ενημέρωση του κοινού για τη λήψη μέτρων πρόληψης και αυτοπροστασίας από κινδύνους που προέρχονται από την εκδήλωση σεισμών, με βάση τις κατευθυντήριες οδηγίες και το έντυπο υλικό που έχουν εκδοθεί από την ΓΓΠΠ και τον ΟΑΣΠ και θαλασσίων κυμάτων βαρύτητας (τσουνάμι)
- Σύσταση και συγκρότηση επιτροπών καταγραφής ζημιών για την χορήγηση οικονομικής ενίσχυσης σε όσους περιέρχονται σε κατάσταση ανάγκης συνεπεία σεισμών (προνοιακό επίδομα)
- Προσδιορισμός ή επανέλεγχος και καταγραφή υπαίθριων χώρων συγκέντρωσης του πληθυσμού μετά από σεισμό, με βάση τις κατευθυντήριες οδηγίες του Ο.Α.Σ.Π., και κοινοποίησή τους στην οικεία Περιφέρεια και την κατά τόπους αρμόδια υπηρεσία της ΕΛ.ΑΣ.

Εκ των προτέρων ορίζεται ως Τόπος συγκέντρωσης το **ΔΗΜΟΤΙΚΟ ΣΤΑΔΙΟ ΜΑΡΚΟΠΟΥΛΟΥ**.

Οι παρακάτω χώροι του Δήμου Μαρκοπούλου μπορούν να χρησιμοποιηθούν ως χώροι καταφυγής (ή συγκέντρωσης ή συνάθροισης) που αποσκοπούν στην ασφαλή εκτόνωση του πληθυσμού, που εκδηλώνεται ως πρώτη αντίδραση σε ένα σεισμικό γεγονός. Οι χώροι καταφυγής δύναται να χρησιμοποιηθούν και ως χώροι άμεσης στέγασης (πχ με σκηνές, τροχόσπιτα ή πλοία), με διάρκεια παραμονής ωρών έως λίγων ημερών (περίπου δύο), δηλαδή μέχρι την επάνοδο των πληγέντων στις κατοικίες τους ή την μετεγκατάστασή τους σε χώρους προσωρινής στέγασης (πχ σε οργανωμένους χώρους καταυλισμού με μεταφερόμενους οικίσκους) και εφόσον πληρούν τις απαιτούμενες προδιαγραφές.

ΠΕΡΟΧΗ	ΧΩΡΟΙ	ΣΥΝΟΛΙΚΟ ΕΜΒΑΔΟΝ	ΕΝΕΡΓΗ ΕΠΙΦΑΝΕΙΑ	ΠΑΡΑΤΗΡΗΣΕΙΣ
ΠΟΡΤΟ-ΡΑΦΤΗ: ΧΩΡΟΣ ΣΤΑΘΜΕΥΣΗΣ super market ΣΚΛΑΒΕΝΙΤΗΣ	ΠΟΡΤΟ ΡΑΦΤΗ	2.500 m ²	2.300 m ²	Συγκοινωνία,
ΠΟΡΤΟ-ΡΑΦΤΗ: ΧΩΡΟΣ ΣΤΑΘΜΕΥΣΗΣ super market LIDL	ΠΟΡΤΟ ΡΑΦΤΗ	3.600 m ²	3.400 m ²	Συγκοινωνία,
ΠΟΡΤΟ-ΡΑΦΤΗ : ΠΡΟΑΥΛΙΟΣ ΧΩΡΟΣ ΔΗΜΟΤΙΚΟΥ ΣΧΟΛΕΙΟΥ	ΠΟΡΤΟ ΡΑΦΤΗ	2.500 m ²	2.000 m ²	Συγκοινωνία
ΠΟΡΤΟ-ΡΑΦΤΗ : ΓΥΜΝΑΣΙΟ - ΛΥΚΕΙΟ	ΠΟΡΤΟ ΡΑΦΤΗ	3.000 m ²	2.000 m ²	Συγκοινωνία (Αυλακίου)
ΜΑΡΚΟΠΟΥΛΟ: ΧΩΡΟΣ ΣΤΑΘΜΕΥΣΗΣ SUPER MARKET ΣΚΛΑΒΕΝΙΤΗΣ	ΜΑΡΚΟΠΟΥΛΟ	1.864 m ²	1.700 m ²	Συγκοινωνία
ΜΑΡΚΟΠΟΥΛΟ: ΙΠΠΙΚΟ ΚΕΝΤΡΟ	ΜΑΡΚΟΠΟΥΛΟ	15.000 m ²	13.000 m ²	
ΜΑΡΚΟΠΟΥΛΟ: ΧΩΡΟΣ ΣΤΑΘΜΕΥΣΗΣ super market LIDL	ΜΑΡΚΟΠΟΥΛΟ	3.000 m ²	800 m ²	Συγκοινωνία
ΜΑΡΚΟΠΟΥΛΟ: ΛΥΚΕΙΟ ΜΑΡΚΟΠΟΥΛΟΥ	ΜΑΡΚΟΠΟΥΛΟ	3.500 m ²	3.000 m ²	Στάθμευση
ΜΑΡΚΟΠΟΥΛΟ: ΑΝΟΙΚΤΟ ΓΗΠΕΔΟ ΜΑΡΚΟΠΟΥΛΟΥ	ΜΑΡΚΟΠΟΥΛΟ	18.000 m ²	17.500 m ²	Συγκοινωνία, Ιατρείο
ΜΑΡΚΟΠΟΥΛΟ: ΠΛΑΤΕΙΑ ΠΕΤΡΟΥ ΣΩΤΗΡΙΟΥ	ΜΑΡΚΟΠΟΥΛΟ	8.000 m ²	6.000 m ²	Στάθμευση,. Συγκοινωνία ΚΤΕΛ
ΜΑΡΚΟΠΟΥΛΟ: ΠΛΑΤΕΙΑ ΠΑΠΑΔΗΜΗΤΡΙΟΥ - ΔΡΑΓΩΝΕΑ	ΜΑΡΚΟΠΟΥΛΟ	1.700 m ²	1.700 m ²	
ΜΑΡΚΟΠΟΥΛΟ: ΠΛΑΤΕΙΑ ΠΕΔΙΟΥ ΆΡΕΩΣ (στην είσοδο της πόλης)	ΜΑΡΚΟΠΟΥΛΟ	4.300 m ² +9.000 m ²	4.000 m ² +8.000 m ²	Στάθμευση,. Συγκοινωνία ΚΤΕΛ

Επιπροσθέτως μπορούν να ορισθούν ως

Τόποι συγκέντρωσης

1) Δημαρχείο Μαρκοπούλου Μεσογαίας

Διεύθυνση: Πλ. Δημοσθένους – Σωτηρίου 1, Μαρκόπουλο
Τηλ. Κέντρο: 22990-20000

2) ΚΤΙΡΙΟ ΤΕΧΝΙΚΩΝ ΥΠΗΡΕΣΙΩΝ ΠΟΛΕΟΔΟΜΙΑΣ & ΚΕΠ

Παπαδημητρίου 33, Μαρκόπουλο
Τηλ. Κέντρο: 22990-20140

3) ΔΗΜΟΤΙΚΟ ΛΙΜΕΝΙΚΟ ΤΑΜΕΙΟ ΜΑΡΚΟΠΟΥΛΟΥ

Αγίου Νικολάου 1, Πόρτο Ράφτη
Τηλ. Κέντρο: 22990 71277

ΟΡΙΟΘΕΤΗΣΗ ΠΕΡΙΟΧΩΝ ΓΙΑ ΠΡΟΣΓΕΙΩΣΗ ΕΛΙΚΟΠΤΕΡΩΝ ΣΕ ΠΕΡΙΠΤΩΣΕΙΣ ΕΚΚΕΝΩΣΗΣ

- **ΔΗΜΟΤΙΚΗ ΠΛΑΖ ΑΥΛΑΚΙΟΥ**
- **ΔΗΜΟΤΙΚΟ ΣΤΑΔΙΟ ΜΑΡΚΟΠΟΥΛΟΥ**

Ε. Διεύθυνση Κοινωνικής Συνοχής, Ανάπτυξης και Εξυπηρέτησης Δημοτών και Επιχειρήσεων

Αρμοδιότητες:

- Σύσταση και συγκρότηση επιτροπών καταγραφής ζημιών του Δήμου για τη χορήγηση οικονομικής ενίσχυσης σε όσους περιέρχονται σε κατάσταση ανάγκης συνεπεία σεισμών (προνοιακό επίδομα).
- Τήρηση καταλόγου των ωφελούμενων του προγράμματος «Βοήθεια στο Σπίτι» του Δήμου.

Στ. Διεύθυνση Οικονομικών Υπηρεσιών

Αρμοδιότητες:

- Μέριμνα για την αποτελεσματική διενέργεια όλων των νόμιμων διαδικασιών που απαιτούνται για την προμήθεια υλικών, εξοπλισμού και υπηρεσιών του Δήμου.
- Μέριμνα για την εξασφάλιση των οικονομικών πόρων για την υλοποίηση των δράσεων που προβλέπονται στο παρόν σχέδιο (συντήρηση και λειτουργία μηχανημάτων και εξοπλισμού, μίσθωση μηχανημάτων, πρόσληψη εποχιακού προσωπικού, προμήθεια υλικών κλπ).
- Τήρηση αρχείου συμβάσεων του Δήμου.

5.2 Προπαρασκευαστική σύγκληση Συντονιστικού Τοπικού Οργάνου των Δήμου (Σ.Τ.Ο.)⁷ για την ετοιμότητα αντιμετώπισης κινδύνων από την εκδήλωση σεισμών

Στο πλαίσιο του συντονισμού και της επίβλεψης του έργου της πολιτικής προστασίας για την ετοιμότητα αντιμετώπισης κινδύνων από την εκδήλωση σεισμών εντός των διοικητικών ορίων του Δήμου Μαρκοπούλου Μεσογαίας, κρίνεται απαραίτητο με ευθύνη του Δημάρχου να συγκαλείται σε ετήσια βάση, το Συντονιστικό Τοπικό Όργανο Πολιτικής Προστασίας (ΣΤΟ) με σκοπό τον καλύτερο συντονισμό των φορέων που εμπλέκονται σε επίπεδο Δήμου σε δράσεις πολιτικής προστασίας για την αντιμετώπιση κινδύνων από την εκδήλωση σεισμών.

Στις συνεδριάσεις αυτές θα εξετασθούν θέματα σχετικά με:

⁷ Βάσει του Άρθρου Τέταρτου παρ. 4 της ΠΝΠ της 14-03-2020 (ΦΕΚ 64/Α'/2020) η ισχύς της οποίας κυρώθηκε με το άρθρο 3 του Ν. 4682 τ.Α'76/03.04.2020 και της υπ. αριθμ. 8778 από 14-03-2020 Απόφασης του Γενικού Γραμματέα Πολιτικής Προστασίας περί «Αναβίωσης ή εξακολούθησης λειτουργίας επιχειρησιακών και διοικητικών δομών, λειτουργιών και οργάνων της ΓΠΠ σύμφωνα με το κανονιστικό πλαίσιο λειτουργίας τους προ της δημοσίευσης του Ν. 4662/2020, και μέχρι την έκδοση των κανονιστικών πράξεων της διοίκησης του ως άνω νόμου»(ΑΔΑ: ΩΑΨΝ46ΜΤΛΒ-ΛΧΦ).

- την ετοιμότητα των υπηρεσιών των Δήμων που εμπλέκονται σε δράσεις πολιτικής προστασίας (συντήρηση εξοπλισμού και μηχανημάτων, ανάθεση και καταμερισμός αρμοδιοτήτων, εξουσιοδοτικές πράξεις, κλπ)
- τη διασφάλιση της επικοινωνίας μεταξύ όλων των εμπλεκόμενων υπηρεσιών και οργάνων σε επίπεδο Δήμου για την απρόσκοπτη ροή πληροφοριών
- την ενημέρωση της οργανικής μονάδας Πολιτικής Προστασίας του Δήμου για τις δράσεις που αναλαμβάνουν οι λοιποί επιχειρησιακά εμπλεκόμενοι φορείς και υπηρεσίες σε επίπεδο Δήμου (Π.Σ., ΕΛ.ΑΣ., κλπ) στο πλαίσιο αντιμετώπισης εκτάκτων αναγκών και άμεσης/βραχείας διαχείρισης των συνεπειών από την εκδήλωση σεισμών
- το συντονισμό δράσεων πολιτικής προστασίας των λοιπών φορέων (ΕΛ.ΑΣ., Π.Σ., ΕΚΑΒ, κλπ) σε επίπεδο Δήμου για την αντιμετώπιση κινδύνων από την εκδήλωση σεισμών.
- τις αρμοδιότητες του Δήμου στη συντήρηση και αποκατάσταση βλαβών στο οδικό δίκτυο εντός της επικράτειας του Δήμου
- προσδιορισμός δράσεων στο πλαίσιο υλοποίησης της δράσης της οργανωμένης προληπτικής απομάκρυνσης πολιτών, σύμφωνα με τα αναφερόμενα στο Μέρος XI του παρόντος.
- Την αξιοποίηση των Εθελοντικών Οργανώσεων Πολιτικής Προστασίας που δραστηριοποιούνται σε επίπεδο Δήμου σε δράσεις για την υποστήριξη του έργου του Δημάρχου στην αντιμετώπιση εκτάκτων αναγκών και την άμεση/βραχεία διαχείριση των συνεπειών από την εκδήλωση σεισμών.

καθώς και κάθε άλλο θέμα που κρίνεται απαραίτητο για την αντιμετώπιση κινδύνων που προέρχονται από την εκδήλωση σεισμών.

Τα πρακτικά των Σ.Τ.Ο., με ευθύνη του γραμματέα του Σ.Τ.Ο., διαβιβάζονται στο Γραφείο Πολιτικής Προστασίας του Δήμου, στους εκπροσωπούμενους στα Σ.Ο.Π.Π. φορείς, στη Δ/ση Πολιτικής Προστασίας της οικείας Περιφέρειας και στη Δ/ση Πολιτικής Προστασίας της οικείας Αποκεντρωμένης Διοίκησης, με σκοπό την ενημέρωση του Περιφερειάρχη και του Συντονιστή Αποκεντρωμένης Διοίκησης, στο πλαίσιο της αμοιβαίας συνεργασίας και διαλειτουργικότητας μεταξύ των φορέων Τοπικής Αυτοδιοίκησης.

Διευκρινίζεται ότι:

- επειδή με βάση το άρθρο Τέταρτο «Μέτρα ενίσχυσης της Γενικής Γραμματείας Πολιτικής Προστασίας» της από 14.3.2020 Πράξης Νομοθετικού Περιεχομένου «Κατεπείγοντα μέτρα αντιμετώπισης της ανάγκης περιορισμού της διασποράς του κορωνοϊού COVID-19» όπως κυρώθηκε με το άρθρο 3 του Ν. 4682/2020 και την Απόφαση 8778/14-03-2020 του Γενικού Γραμματέα Πολιτικής Προστασίας (ΑΔΑ: ΩΑΨΝ46ΜΤΛΒ-ΛΧΦ), αποφασίστηκε η αναβίωση ή εξακολούθηση λειτουργίας επιχειρησιακών και διοικητικών δομών, λειτουργιών και οργάνων της Γενικής Γραμματείας Πολιτικής Προστασίας και άλλων οργάνων, σύμφωνα με το κανονιστικό πλαίσιο λειτουργίας τους προ της δημοσίευσης του Ν.4662/2020, και μέχρι την έκδοση των κανονιστικών πράξεων της διοίκησης του ως άνω νόμου, και
- του γεγονότος ότι δεν έχουν εκδοθεί οι σχετικές κανονιστικές πράξεις για τα οργανωτικά, λειτουργικά και τεχνικά θέματα των **Τοπικών Επιχειρησιακών Συντονιστικών Οργάνων Πολιτικής Προστασίας (Τ.Ε.Σ.Ο.Π.Π.)** των άρθρων 13 και 15 του Ν.4662/2020

δεν είναι δυνατή η σύσταση και λειτουργία των Τ.Ε.Σ.Ο.Π.Π. και επομένως τα **Συντονιστικά Τοπικά Όργανα των Δήμων** (του άρθ 13 παρ.3 Ν.3013/2002), εξακολουθούν να λειτουργούν σύμφωνα με τα προβλεπόμενα στο 9032/14-12-2016 έγγραφό μας «Υπόδειγμα Κανονισμού Λειτουργίας Συντονιστικών Τοπικών Οργάνων Πολιτικής Προστασίας των Δήμων της Χώρας».

5.3 Δράσεις του Δήμου Μαρκοπούλου Μεσογαίας για την αντιμετώπιση κινδύνων από σεισμό μετά την εκδήλωση του

Άμεσα μετά την εκδήλωση σεισμού εντός των διοικητικών ορίων του Δήμου και μετά την πρώτη ενημέρωση, ο Δήμαρχος, στο πλαίσιο του θεσμικού του ρόλου για την αντιμετώπιση εκτάκτων

αναγκών που μπορεί να προκύψουν από σεισμούς, επικοινωνεί με τις κατά τόπους αρμόδιες υπηρεσίες της ΕΛ.ΑΣ. και του ΠΣ, τους αρμόδιους Αντιδημάρχους, προκειμένου να εκτιμήσουν τις επιπτώσεις από την εκδήλωσή του.

Ο Δήμαρχος εκτιμώντας τις επιπτώσεις, όπως αυτές διαμορφώνονται από τις πληροφορίες που έχουν συλλέξει ή από νεότερες πληροφορίες που ακολουθούν την εξέλιξη του καταστροφικού φαινομένου, κινητοποιεί δια του Γραφείου Πολιτικής Προστασίας, το επιχειρησιακά εμπλεκόμενο δυναμικό και τα μέσα πολιτικής προστασίας του Δήμου, προκειμένου να δρομολογήσουν δράσεις που συνδέονται με :

- την περαιτέρω συλλογή πληροφοριών σχετικά με την επικρατούσα κατάσταση και τις επηρεαζόμενες περιοχές εντός των διοικητικών ορίων του Δήμου σε συνεργασία με τις κατά τόπους υπηρεσίες της ΕΛ.ΑΣ., του Π.Σ. και Ε.Κ.Α.Β., για την άμεση παροχή βοήθειας στους πληγέντες και την άμεση δρομολόγηση δράσεων πολιτικής προστασίας
- την ενημέρωση του Περιφερειάρχη Αττικής και του αρμόδιου Αντιπεριφερειάρχη, στο πλαίσιο του συντονισμού και της ιεράρχησης των δράσεων πολιτικής προστασίας στην αντιμετώπιση εκτάκτων αναγκών και την άμεση/βραχεία διαχείριση των συνεπειών, την άμεση υποστήριξη του έργου των λοιπών επιχειρησιακά εμπλεκόμενων φορέων (Π.Σ., ΕΛ.ΑΣ., κλπ) στο έργο διάσωσης και απεγκλωβισμού, με μέσα που διαθέτει ο Δήμος,
- την άρση εμποδίων στο οδικό δίκτυο αρμοδιότητάς του, για τη διευκόλυνση της κίνησης των οχημάτων των σωστικών συνεργείων προς και από την πληγείσα περιοχή, τις νοσοκομειακές μονάδες, κλπ.,
- τον έλεγχο του δικτύου παροχής πόσιμου νερού και τη λήψη μέτρων για τη διασφάλιση της ποιότητας του πόσιμου νερού,
- τη λήψη απόφασης για την οργανωμένη προληπτική απομάκρυνση πολιτών όταν η εξελισσόμενη ή επικείμενη καταστροφή περιορίζεται στα όρια του Δήμου, σύμφωνα με τα όσα αναφέρονται στο Μέρος XI του παρόντος,
- την άμεση συγκρότηση συνεργείων από υπαλλήλους του Δήμου (Τεχνική Υπηρεσία, κλπ.) προκειμένου να μεταβούν και να προβούν εντός της πληγείσας περιοχής σε άμεσο οπτικό έλεγχο υποδομών και τεχνικών έργων αρμοδιότητάς τους για τη διαπίστωση ζημιών που προκλήθηκαν από το σεισμό ή άλλα επαγόμενα φαινόμενα (κατολισθήσεις, κλπ) και εκτίμηση του δυναμικού και των μέσων που απαιτούνται για την άμεση αποκατάσταση της λειτουργίας τους,
- τη διασφάλιση λειτουργίας των υπηρεσιών του Δήμου μετά την εκδήλωση σεισμού και την εξασφάλιση της επικοινωνίας με τους λοιπούς επιχειρησιακά εμπλεκόμενους φορείς,
- ενημέρωση του κοινού για δράσεις πολιτικής προστασίας που έχουν δρομολογηθεί σε επίπεδο Δήμου
- ενημέρωση του κοινού για τη λήψη μέτρων αυτοπροστασίας από κινδύνους που προέρχονται από τους σεισμούς ή άλλα επαγόμενα φαινόμενα (κατολισθήσεις, κλπ), με βάση τις κατευθυντήριες οδηγίες του Ο.Α.Σ.Π. και της ΓΓΠΠ.
- την γνωστοποίηση μέσω ανακοινώσεων ή δελτίων τύπου στα τοπικά μέσα ενημέρωσης και μέσα κοινωνικής δικτύωσης, για τη λειτουργία τηλεφωνικής γραμμής στην οποία μπορούν να απευθύνονται οι πολίτες που οι ιδιοκτησίες τους έχουν πληγεί και χρειάζονται άμεση προσωρινή διαμονή
- την υποστήριξη του έργου της ΓΔΑΕΦΚ στον έλεγχο κτιρίων, εφόσον συντρέχουν λόγοι (διάθεση ασφαλή χώρου για τη φιλοξενία του κέντρου επιχειρήσεων της ΓΔΑΕΦΚ με επαρκείς τηλεφωνικές συνδέσεις, διάθεση μέσων μετακίνησης των συνεργείων πρωτοβάθμιων και δευτεροβάθμιων ελέγχων κτιρίων μετά το συμβάν, διάθεση τεχνικού και διοικητικού προσωπικού, κλπ.)
- την σύγκληση του ΣΤΟ σε ασφαλή χώρο, εφόσον κρίνεται αναγκαίο για την υποβοήθηση του έργου του Δημάρχου σύμφωνα με την παράγραφο 5.5 του παρόντος
- την ενημέρωση του Γενικού Γραμματέα Πολιτικής Προστασίας για την εκδήλωση καταστροφικών φαινομένων, καθώς και για τις επιπτώσεις τους εντός των διοικητικών ορίων του Δήμου

- την ενημέρωση του Περιφερειάρχη και του αρμόδιου Αντιπεριφερειάρχη, στο πλαίσιο συντονισμού και ιεράρχησης δράσεων πολιτικής προστασίας σε τοπικό επίπεδο στην αντιμετώπιση εκτάκτων αναγκών και τη άμεση/βραχεία διαχείριση των συνεπειών.
- ό,τι άλλο κρίνεται απαραίτητο για την αντιμετώπιση εκτάκτων αναγκών από την εκδήλωση σεισμών, στο πλαίσιο των αρμοδιοτήτων τους

Επίσης, ο Δήμαρχος σε συνεργασία με την οικεία Περιφερειακή Διεύθυνση Πρωτοβάθμιας και Δευτεροβάθμιας Εκπαίδευσης και τον οικείο Περιφερειάρχη, και αν τούτο κρίνεται απαραίτητο, εκδίδει απόφαση διακοπής μαθημάτων, λόγω έκτακτων συνθηκών εντός των διοικητικών ορίων του Δήμου (αρθ. 94 παρ. 4.27 του Ν.3852/2010).

Το έργο του Δημάρχου στην αντιμετώπιση των εκτάκτων αναγκών και την άμεση/βραχεία διαχείριση των συνεπειών υποστηρίζεται από το Αυτοτελές Γραφείο Πολιτικής Προστασίας του Δήμου, το οποίο με εντολή του Δημάρχου συντονίζει το έργο της διάθεσης του απαραίτητου δυναμικού και των μέσων εντός των ορίων του Δήμου. Σε περιπτώσεις που το δυναμικό και τα μέσα που έχει άμεσα διαθέσιμα ο Δήμος δεν επαρκούν για την άμεση διαχείριση των συνεπειών λόγω σεισμών, δύναται να αιτηθεί μέσω της Μονάδας Εμπλεκόμενων Φορέων (Unit3 -COMPRES) του Ε.Σ.Κ.Ε.ΔΙ.Κ⁸ συνδρομή από την οικεία Περιφέρεια ή από όμορους Δήμους ή άλλους φορείς (Ενοπλες Δυνάμεις, κλπ).

5.4 Δράσεις του Δήμου Μαρκοπούλου Μεσογαίας στην άμεση/βραχεία διαχείριση συνεπειών

Η άμεση/βραχεία διαχείριση συνεπειών από τους Δήμους συνδέεται με δράσεις που αφορούν:

- την οργάνωση συνεργείων διανομής πόσιμου νερού στους πολίτες στους χώρους καταφυγής, εφόσον συντρέχουν λόγοι
- την παροχή βοήθειας στους πληγέντες - προσωρινή διαμονή των πολιτών που λόγω καταστροφής η παραμονή στις κατοικίες τους έχει καταστεί αδύνατη, σε συνεργασία με την οικεία Περιφέρεια
- την αποκατάσταση βατότητας των αποκλεισμένων οδών αρμοδιότητάς τους με την απομάκρυνση μπαζών ή ερειπίων από το οδόστρωμα και αποκατάσταση της οδικής κυκλοφορίας,
- την δρομολόγηση δράσεων για την αποκατάσταση βλαβών στο δίκτυο ύδρευσης και αποχέτευσης, εφόσον συντρέχουν λόγοι
- την υποστήριξη του έργου των συνεργείων αποκατάστασης βλαβών δικτύων παροχής κοινής ωφέλειας (ΔΕΔΔΗΕ, κλπ) με μέσα που διαθέτει ο Δήμος, εφόσον συντρέχουν λόγοι
- την ενεργοποίηση εθελοντικών οργανώσεων πολιτικής προστασίας που δραστηριοποιούνται στο Δήμο για υποστηρικτικές δράσεις στο έργο του Δήμου
- τις επεμβάσεις για την άρση των επικινδυνοτήτων, την κατεδάφιση των επικινδύνως ετοιμόρροπων κτιρίων και την απομάκρυνση των ερειπίων
- την επιλογή χώρων προσωρινής εναπόθεσης μπαζών μετά από σεισμό
- τη συγκρότηση επιτροπών για την καταγραφή και εκτίμηση ζημιών σε κατοικίες, προκειμένου να χορηγηθούν οι προβλεπόμενες οικονομικές ενισχύσεις για την κάλυψη των πρώτων αναγκών τους, για επισκευές κύριας οικίας ή αντικατάσταση οικοσκευής (ΚΥΑ 33862/6-05-2019 - ΦΕΚ 1669/Β'/2019),
- την υποστήριξη του έργου της Περιφέρειας στην οργάνωση χώρων για την υποδοχή και διαβίωση των πληγέντων μετά από σεισμό (χώροι καταυλισμών)
- την δρομολόγηση δράσεων για οργάνωση χώρων για την υποδοχή και διαβίωση των πληγέντων μετά από σεισμό (χώροι καταυλισμών), εφόσον τούτο αποφασιστεί από τον Δήμαρχο λόγω των

⁸ Το υπ.αρ. 159/17-01-2022 έγγραφο του Εθνικού Συντονιστικού Κέντρου Επιχειρήσεων και Διαχείρισης Κρίσεων (Ε.Σ.Κ.Ε.ΔΙ.Κ.) του Αρχηγείου Πυροσβεστικού Σώματος.

πλεονεκτημάτων που μπορεί να διαθέτει ο Δήμος για την υλοποίηση της δράσης αυτής (παράγραφος 10.8 του παρόντος), σε συνεργασία με την οικεία Περιφέρεια. Έλεγχος λειτουργίας των βασικών δικτύων υποδομής και προετοιμασίας των προκαθορισμένων χώρων για την υποδοχή και διαβίωση των πληγέντων ,

- Δήμοι οι οποίοι έχουν την διαχείριση και λειτουργία λιμενικών εγκαταστάσεων μετά την εκδήλωση σεισμού προβαίνουν σε έλεγχο των λιμενικών υποδομών αρμοδιότητάς τους και των πιθανών μεταβολών της μορφολογίας του πυθμένα του λιμανιού σε συνεργασία με τις κατά τόπους αρμόδιες λιμενικές αρχές.
- την υποβολή αιτήματος για κήρυξη των πληγέντων περιοχών του Δήμου (Τοπικές Κοινότητες, Δημοτικά Διαμερίσματα) σε Κατάσταση Έκτακτης Ανάγκης Πολιτικής Προστασίας, σύμφωνα με τις κατευθυντήριες οδηγίες της ΓΓΠΠ.
- την υποβολή αιτήματος προς τον Γενικό Γραμματέα Πολιτικής Προστασίας για την ενεργοποίηση του Μνημονίου Συνεργασίας μεταξύ της Ελληνικής Αρχής Γεωλογικών και Μεταλλευτικών Ερευνών (Ε.Α.Γ.Μ.Ε.) και της ΓΓΠΠ, σε περιπτώσεις συντελεσθέντος ή εν εξελίξει καταστροφικού φαινομένου γεωλογικής αιτιολογίας (κατολισθήσεις, εδαφικές υποχωρήσεις, καθιζήσεις), σύμφωνα με τα 4927/5-07-2016 και 6044/25-08-2016 έγγραφα της Δ/νσης Σχεδιασμού Αντιμετώπισης Εκτάκτων Αναγκών της ΓΓΠΠ.
- ό,τι άλλο κρίνεται απαραίτητο για την αντιμετώπιση εκτάκτων αναγκών και την άμεση/βραχεία διαχείριση των συνεπειών λόγω σεισμών, στο πλαίσιο των αρμοδιοτήτων τους.

Ο Δήμος Μαρκοπούλου Μεσογαίας για την αμεσότερη καταγραφή των ζημιών στους πολίτες δύναται να δημοσιοποιεί άμεσα μετά την καταστροφή έναν τηλεφωνικό αριθμό στον οποίο οι πολίτες θα μπορούν να απευθύνονται για να γνωστοποιήσουν στις αρμόδιες υπηρεσίες του Δήμου τις ζημιές που έχουν υποστεί, καθώς και να λάβουν πληροφορίες σχετικές με τις διαδικασίες, τα δικαιολογητικά κλπ. που χρειάζονται ώστε να λάβουν οικονομική ενίσχυση (προνοιακό επίδομα - παράγραφος 12.1 του παρόντος).

Το έργο του Δημάρχου στην αντιμετώπιση εκτάκτων αναγκών και την άμεση/βραχεία διαχείριση των συνεπειών υποστηρίζεται από το γραφείο Πολιτικής Προστασίας του Δήμου, το οποίο με εντολή Δημάρχου συντονίζει το έργο της διάθεσης του απαραίτητου δυναμικού και μέσων εντός των ορίων του οικείου Δήμου.

Πέραν των ανωτέρω, οι αρμόδιες υπηρεσίες των Δήμων σε συνεργασία με την Δ/νη Δημόσιας Υγείας της οικείας Περιφερειακής Ενότητας (Δ.ΥΓ2/49487/5-8-2011 έγγραφο του ΥΥΚΑ, Δ1δ/ ΓΠ οικ.8565/16-11-2017 - ΑΔΑ: Ψ3ΝΥ465ΦΥΟ-ΥΜ4 Εγκύκλιο του Υπουργείου Υγείας) προβαίνουν άμεσα σε υγειονομικό έλεγχο λειτουργίας των συστημάτων ύδρευσης στις πληγείσες περιοχές, για τη διασφάλιση της ποιότητας του πόσιμου ύδατος. Σε περίπτωση που διαπιστωθούν φθορές ή βλάβες στο δίκτυο ύδρευσης αρμοδιότητάς τους, αυτές αντιμετωπίζονται άμεσα σύμφωνα και με τα προβλεπόμενα στα Δ1δ/ ΓΠ οικ.8565/16-11-2017 - ΑΔΑ: Ψ3ΝΥ465ΦΥΟ-ΥΜ4 και Δ1(δ)/ ΓΠ οικ. 20275/23-03-2020 - ΑΔΑ: ΩΣ27465ΦΥΟ-ΟΧ1 έγγραφα του Υπουργείου Υγείας.

Νοείται ότι η περαιτέρω μεσοπρόθεσμη και μακροπρόθεσμη διαχείριση των συνεπειών, που έχει ως αντικείμενο τη λεπτομερή καταγραφή της έκτασης των ζημιών, τη χορήγηση δανείων και ενισχύσεων σε πληγέντες, κλπ., δρομολογείται από ειδικότερες νομοθεσίες, καθώς και κυβερνητικές αποφάσεις, όπου αυτό κρίνεται απαραίτητο.

5.5 Σύγκληση Συντονιστικού Τοπικού Οργάνου του Δήμου (Σ.Τ.Ο.) μετά την εκδήλωση σεισμού, για την αντιμετώπιση εκτάκτων αναγκών και την άμεση/βραχεία διαχείριση των συνεπειών

Μετά την εκδήλωση σεισμού, ο Δήμαρχος δύναται προς υποβοήθηση του έργου του να συγκαλεί το Συντονιστικό Τοπικό Όργανο (Σ.Τ.Ο.) σε ασφαλή χώρο με σκοπό τον καλύτερο συντονισμό των φορέων που εμπλέκονται σε επίπεδο Δήμου σε δράσεις πολιτικής προστασίας για την αντιμετώπιση εκτάκτων αναγκών και την άμεση/βραχεία διαχείριση των συνεπειών

Ειδικότερα, στο ανωτέρω Σ.Τ.Ο. του Δήμου Μαρκοπούλου Μεσογαίας κρίνεται σκόπιμο να εξετάζονται πρωτίστως θέματα σχετικά:

- με την παροχή στοιχείων από όλους τους αρμόδιους συμμετέχοντες φορείς για την πορεία εξέλιξης του καταστροφικού φαινομένου καθώς για τις συνέπειες του, κατά το μέρος που τους αφορά και εμπλέκονται
- με την αμοιβαία ενημέρωση για την διαθεσιμότητα δυναμικού και μέσω των φορέων που εκπροσωπούνται σ' αυτό για την υλοποίηση των δράσεων και μέτρων πολιτικής προστασίας για την αντιμετώπιση εκτάκτων αναγκών και την άμεση/βραχεία διαχείριση των συνεπειών,
- με την διάθεση προσωπικού και μέσων για την αντιμετώπιση εκτάκτων αναγκών και την άμεση/βραχεία διαχείριση των συνεπειών, σε επίπεδο Δήμου, με βάση τις ανάγκες, όπως αυτές καταγράφονται και ιεραρχούνται από τους συμμετέχοντες στο Σ.Τ.Ο.
- με τη συνδρομή των συμμετεχόντων φορέων στο Σ.Τ.Ο., εφόσον αποφασιστεί από τον Δήμαρχο η εφαρμογή του μέτρου της οργανωμένης προληπτικής απομάκρυνσης πολιτών από εξελισσόμενη ή επικείμενη καταστροφή από την εκδήλωση σεισμών, σύμφωνα με τα αναφερόμενα στο Μέρος XI του παρόντος
- με τη συνδρομή των συμμετεχόντων φορέων στο Σ.Τ.Ο. στην παροχή βοήθειας στους πληγέντες
- με ζητήματα που συνδέονται με προσωρινή διαμονή των πολιτών που λόγω της καταστροφής η παραμονή στις κατοικίες τους έχει καταστεί αδύνατη
- με την ενεργοποίηση εθελοντικών οργανώσεων πολιτικής προστασίας που δραστηριοποιούνται στο Δήμο για υποστηρικτικές δράσεις στο έργο του Δήμου
- με ζητήματα που συνδέονται με την επικοινωνία και την ροή πληροφοριών μεταξύ των εμπλεκόμενων φορέων

ό,τι άλλο κρίνεται απαραίτητο για την αντιμετώπιση εκτάκτων αναγκών και την άμεση/βραχεία διαχείριση των συνεπειών από την εκδήλωση σεισμών.

ΜΕΡΟΣ VI

ΡΟΛΟΙ, ΑΡΜΟΔΙΟΤΗΤΕΣ ΚΑΙ ΚΥΡΙΕΣ ΔΡΑΣΕΙΣ ΠΕΡΙΦΕΡΕΙΩΝ

ΜΕΡΟΣ VI. ΡΟΛΟΙ, ΑΡΜΟΔΙΟΤΗΤΕΣ ΚΑΙ ΚΥΡΙΕΣ ΔΡΑΣΕΙΣ ΤΩΝ ΠΕΡΙΦΕΡΕΙΩΝ ΓΙΑ ΤΗΝ ΑΝΤΙΜΕΤΩΠΙΣΗ ΚΙΝΔΥΝΩΝ ΑΠΟ ΤΗΝ ΕΚΔΗΛΩΣΗ ΣΕΙΣΜΩΝ

6.1 Προπαρασκευαστικές δράσεις των Περιφερειών

Τα προπαρασκευαστικά μέτρα και δράσεις πολιτικής προστασίας που συμβάλλουν στην ετοιμότητα του ανθρώπινου δυναμικού και των μέσων που διαθέτουν οι Περιφέρειες για την αντιμετώπιση εκτάκτων αναγκών και την άμεση/βραχεία διαχείριση των συνεπειών από την εκδήλωση σεισμών, δρομολογούνται με εντολή Περιφερειαρχών ή των αρμόδιων Αντιπεριφερειάρχων που ενεργούν σύμφωνα με τις οδηγίες και τις κατευθύνσεις που τους παρέχουν οι Περιφερειάρχες, προσδιορίζονται θεματικά στις παρακάτω ενότητες:

- Προσεισμικός έλεγχος κτιρίων αρμοδιότητάς τους, βάσει των κατευθυντήριων οδηγιών του Ο.Α.Σ.Π.
- Συντήρηση εξοπλισμού και μέσων της Περιφέρειας (συμπεριλαμβανομένων και των οικείων Περιφερειακών Ενοτήτων) που θα χρησιμοποιηθούν για την αντιμετώπιση εκτάκτων αναγκών και την άμεση/βραχεία διαχείριση των συνεπειών από την εκδήλωση σεισμών.
- Σύνταξη ή επικαιροποίηση του Σχεδίου Αντιμετώπισης Εκτάκτων Αναγκών και Άμεσης/Βραχείας Διαχείρισης των Συνεπειών από την Εκδήλωση Σεισμών της Περιφέρειας, με βάση τις οδηγίες σχεδίασης της παραγράφου 15.1 του παρόντος
- Σύνταξη ή επικαιροποίηση των μνημονίων ενεργειών για την αντιμετώπιση εκτάκτων αναγκών και την άμεση/βραχεία διαχείριση των συνεπειών από την εκδήλωση σεισμών, από τη Δ/ση Πολιτικής Προστασίας της Περιφέρειας, βάσει των δράσεων που προβλέπονται στο ανωτέρω Σχέδιο Αντιμετώπισης Εκτάκτων Αναγκών και Άμεσης/Βραχείας Διαχείρισης των Συνεπειών από την Εκδήλωση Σεισμών της Περιφέρειας. Το ανωτέρω μνημόνιο ενεργειών προσαρτάται στο Σχέδιο Αντιμετώπισης Εκτάκτων Αναγκών και Άμεσης/Βραχείας Διαχείρισης των Συνεπειών από την Εκδήλωση Σεισμών της Περιφέρειας και αποτελεί αναπόσπαστο μέρος του (παράγραφος 15.1 του παρόντος)
- Μετά τη σύνταξη ή επικαιροποίηση των ανωτέρω μνημονίων ενεργειών, κρίνεται σκόπιμο για λόγους άμεσης κινητοποίησης να κοινοποιούνται στις Διοικήσεις των Πυροσβεστικών Υπηρεσιών και των υπηρεσιών της ΕΛ.ΑΣ. σε επίπεδο Περιφέρειας
- Κατάρτιση μνημονίων συνεργασίας με ιδιωτικούς φορείς, με την μορφή Μητρώου Εργοληπτών (εταιρειών – φυσικών προσώπων) για την αντιμετώπιση εκτάκτων αναγκών, για την εξασφάλιση

επιπλέον πόρων προς ενίσχυση του έργου τους στην αντιμετώπιση εκτάκτων αναγκών και τη διαχείριση των συνεπειών από την εκδήλωση σεισμών, σύμφωνα με την παράγραφο 9.2 του παρόντος

- Ορισμό Περιφερειακού Συντονιστή Κρατικής Αρωγής (άρθρο 15 Ν.4797/2021 όπως ισχύει), με απόφαση του οικείου περιφερειάρχη σε κάθε Περιφερειακή Ενότητα, ο οποίος αποτελεί τον μόνιμο σύνδεσμο της Περιφερειακής Ενότητας με την Επιτροπή του άρθρου 13 «Κυβερνητική Επιτροπή Κρατικής Αρωγής» του Ν. 4797/2021 όπως ισχύει. Το έργο του Περιφερειακού Συντονιστή Κρατικής Αρωγής, στο πλαίσιο εφαρμογής των διατάξεων του Ν.4797/2021 περί κρατικής αρωγής προς επιχειρήσεις και μη κερδοσκοπικού χαρακτήρα φορείς για θεομηνίες, εκτελείται υπό τις οδηγίες και τον άμεσο έλεγχο του Αντιπεριφερειάρχη, στον οποίο έχουν ανατεθεί οι αρμοδιότητες που απορρέουν από το άρθρο 160 του ν. 3852/2010 (Α' 87).
- Κατάρτιση και τήρηση επικαιροποιημένου καταλόγου (μητρώου) υπαλλήλων τους προκειμένου να συνδράμουν στο έργο της Γενικής Διεύθυνσης Αποκατάστασης Επιπτώσεων Φυσικών Καταστροφών (Γ.Δ.Α.Ε.Φ.Κ.).
- Ποιοτικός και ποσοτικός έλεγχος και συντήρηση του αποθηκευμένου υλικού (σκηνές, κουβέρτες, κλπ) για την προσωρινή στέγαση πληγέντων, από τις αρμόδιες Δ/νσεις Κοινωνικής Μέριμνας των Περιφερειών.
- Τήρηση επικαιροποιημένου καταλόγου των κατάλληλων προς διάθεση αποθηκευμένων υλικών από τις ανωτέρω αρμόδιες Δ/νσεις
- Προσδιορισμός ή επανέλεγχος χώρων ικανών για την υποδοχή και διαβίωση των πληγέντων μετά από σεισμό (χώροι καταυλισμών), σε συνεργασία με τους οικείους Δήμους και τους υπευθύνους διοίκησης και λειτουργίας τους
- Ορισμός υπαλλήλων της Περιφέρειας και των Περιφερειακών Ενοτήτων ως συνδέσμων με την ΓΔΑΕΦΚ (ΔΑΕΦΚ/οικ.2597/Α326/9-06-2015 έγγραφο ΔΑΕΦΚ)
- Ενημέρωση του κοινού για τη λήψη μέτρων πρόληψης και αυτοπροστασίας από κινδύνους που προέρχονται από την εκδήλωση σεισμών με βάση τις κατευθυντήριες οδηγίες και το έντυπο υλικό που έχουν εκδοθεί από την ΓΓΠΠ και τον ΟΑΣΠ και θαλασσιών κυμάτων βαρύτητας (τσουνάμι)
- Εκ των προτέρων προσδιορισμός χώρων προσωρινής εναπόθεσης μπαζών που ενδέχεται να προκύψουν από την εκδήλωση σεισμών σε χώρους αρμοδιότητας των Περιφερειών, σε συνεργασία με τους οικείους Δήμους
- Σύγκληση των Συντονιστικών Οργάνων Πολιτικής Προστασίας (ΣΟΠΠ) των Περιφερειακών Ενοτήτων, με εντολή των Περιφερειάρχων και ευθύνη των Αντιπεριφερειάρχων σύμφωνα με τα προβλεπόμενα στην παράγραφο 6.2 του παρόντος.
- Διενέργεια ασκήσεων Πολιτικής Προστασίας για την εκπαίδευση του προσωπικού και την αξιολόγηση της επιχειρησιακής ετοιμότητας των υπηρεσιών της Περιφέρειας για την αντιμετώπιση εκτάκτων αναγκών και την άμεση/βραχεία διαχείριση των συνεπειών από την εκδήλωση σεισμών, σύμφωνα με τις κατευθυντήριες οδηγίες της ΓΓΠΠ (παράγραφος 13.2.1 του παρόντος).

Οι ανωτέρω δράσεις πολιτικής προστασίας έχουν ως στόχο την ετοιμότητα του μηχανισμού πολιτικής προστασίας για την αντιμετώπιση εκτάκτων αναγκών και την άμεση/βραχεία διαχείριση των συνεπειών από την εκδήλωση σεισμών.

Τονίζεται ότι στο πλαίσιο της προετοιμασίας, στην αρχή κάθε έτους οι Περιφερειάρχες με απόφασή τους, η οποία εκδίδεται κατ' εξαίρεση όλων των υφισταμένων διατάξεων που αφορούν στην αντίστοιχη λειτουργία άλλων υπηρεσιών των Περιφερειών και συνοδεύεται από την πρόβλεψη για τη δέσμευση της σχετικής δαπάνης, σύμφωνα με τις κείμενες διατάξεις (άρθρο 29 του Ν. 4483/2017 – ΦΕΚ 107/Α'/2017), θα καθορίζουν το ωράριο λειτουργίας των Διευθύνσεων Πολιτικής Προστασίας των Περιφερειών, ως προς την αντιμετώπιση εκτάκτων αναγκών που προκύπτουν από φυσικά φαινόμενα ή τεχνολογικά συμβάντα, σε 24ωρη ή 12ωρη βάση κατά τις εργάσιμες ημέρες του

έτους, τις Κυριακές και τις εξαιρέσιμες ημέρες του έτους (άρθρο 29 του Ν. 4483/2017 – ΦΕΚ 107/Α'/2017)

6.2 Προπαρασκευαστική σύγκληση Συντονιστικών Οργάνων Πολιτικής Προστασίας (Σ.Ο.Π.Π.)⁹ των Περιφερειακών Ενοτήτων για την ετοιμότητα αντιμετώπισης κινδύνων από την εκδήλωση σεισμών

Στο πλαίσιο του συντονισμού και της επίβλεψης του έργου της πολιτικής προστασίας για την ετοιμότητα αντιμετώπισης κινδύνων από την εκδήλωση σεισμών εντός των διοικητικών τους ορίων, κρίνεται απαραίτητο με εντολή των Περιφερειάρχων και ευθύνη των κατά τόπους αρμοδίων χωρικών Αντιπεριφερειάρχων να συγκαλούνται σε ετήσια βάση, τα Συντονιστικά Όργανα Πολιτικής Προστασίας (Σ.Ο.Π.Π.) των Περιφερειακών Ενοτήτων με σκοπό τον καλύτερο συντονισμό των φορέων που εμπλέκονται σε επίπεδο Περιφερειακής Ενότητας σε δράσεις πολιτικής προστασίας για την αντιμετώπιση κινδύνων από την εκδήλωση σεισμών.

Στις συνεδριάσεις αυτές θα εξετασθούν θέματα σχετικά με:

- την ετοιμότητα των υπηρεσιών της Περιφέρειας και των Περιφερειακών ενοτήτων που εμπλέκονται σε δράσεις πολιτικής προστασίας (συντήρηση εξοπλισμού και μηχανημάτων, ανάθεση και καταμερισμός αρμοδιοτήτων, εξουσιοδοτικές πράξεις, κλπ)
- τη διασφάλιση της επικοινωνίας μεταξύ όλων των εμπλεκόμενων υπηρεσιών και οργάνων σε επίπεδο Περιφέρειας για την απρόσκοπτη ροή πληροφοριών
- την ενημέρωση της Δ/νσης Πολιτικής Προστασίας της Περιφέρειας για τις δράσεις που αναλαμβάνουν οι λοιποί επιχειρησιακά εμπλεκόμενοι φορείς και υπηρεσίες σε επίπεδο Περιφέρειας (Π.Σ., ΕΛ.ΑΣ., κλπ) στο πλαίσιο αντιμετώπισης εκτάκτων αναγκών και διαχείρισης των συνεπειών από την εκδήλωση σεισμών
- το συντονισμό δράσεων πολιτικής προστασίας των λοιπών φορέων (ΕΛ.ΑΣ., Π.Σ., ΕΚΑΒ, κλπ) για την αντιμετώπιση κινδύνων από την εκδήλωση σεισμών.
- με ζητήματα που συνδέονται με την άμεση/προσωρινή στέγαση πληγέντων (τουριστικά καταλύματα, αθλητικές εγκαταστάσεις, κλπ.)
- με ζητήματα που συνδέονται με τον προσδιορισμό, την οργάνωση και λειτουργία των υπαίθριων χώρων ικανών για την υποδοχή και διαβίωση των πληγέντων μετά από σεισμό (χώροι καταυλισμών)
- προσδιορισμός δράσεων στο πλαίσιο υλοποίησης της δράσης της οργανωμένης προληπτικής απομάκρυνσης πολιτών, σύμφωνα με τα αναφερόμενα στο Μέρος XI του παρόντος.
- Την αξιοποίηση των Εθελοντικών Οργανώσεων Πολιτικής Προστασίας που δραστηριοποιούνται σε επίπεδο Περιφέρειας σε δράσεις για την υποστήριξη του έργου του Αντιπεριφερειάρχη στην αντιμετώπιση εκτάκτων αναγκών και την άμεση/βραχεία διαχείριση των συνεπειών από την εκδήλωση σεισμών,

καθώς και κάθε άλλο θέμα που κρίνεται απαραίτητο για την αντιμετώπιση κινδύνων που προέρχονται από την εκδήλωση σεισμών.

Μετά τη σύγκληση των Συντονιστικών Οργάνων Πολιτικής Προστασίας (ΣΟΠΠ) των Περιφερειακών Ενοτήτων, οι γραμματείς των ΣΟΠΠ θα κοινοποιήσουν άμεσα τα πρακτικά της συνεδρίασης στους αρμόδιους Αντιπεριφερειάρχες, στις οικείες Δ/σεις Πολιτικής Προστασίας των Περιφερειών, καθώς και στους εκπροσωπούμενους στα Σ.Ο.Π.Π. φορείς.

⁹ Εξακολουθούν να ισχύουν βάσει του Άρθρου Τέταρτου παρ. 4 της ΠΝΠ της 14-03-2020 (ΦΕΚ 64/Α'/2020) η ισχύς της οποίας κυρώθηκε με το άρθρο 3 του Ν. 4682 τ.Α' 76/03.04.2020 και της υπ. αριθμ. 8778 από 14-03-2020 Απόφασης του Γενικού Γραμματέα Πολιτικής Προστασίας περί «Αναβίωσης ή εξακολούθησης λειτουργίας επιχειρησιακών και διοικητικών δομών, λειτουργιών και οργάνων της ΓΓΠΠ σύμφωνα με το κανονιστικό πλαίσιο λειτουργίας τους προ της δημοσίευσης του Ν. 4662/2020, και μέχρι την έκδοση των κανονιστικών πράξεων της διοίκησης του ως άνω νόμου»(ΑΔΑ: ΩΑΨΝ46ΜΤΛΒ-ΛΧΦ).

Ειδικότερα για την Μητροπολιτική Περιφέρεια Αττικής, ο Περιφερειάρχης Αττικής, λόγω των αυξημένων αρμοδιοτήτων μητροπολιτικού χαρακτήρα, δύναται κατά την κρίση του να συγκαλέσει και το Συντονιστικό Μητροπολιτικό Όργανο. Ομοίως για την Μητροπολιτική Ενότητα Θεσσαλονίκης, ο Αντιπεριφερειάρχης Μητροπολιτικής Ενότητας Θεσσαλονίκης, λόγω των αυξημένων αρμοδιοτήτων μητροπολιτικού χαρακτήρα, δύναται επίσης κατά την κρίση του να συγκαλέσει και το Συντονιστικό Μητροπολιτικό Όργανο.

Διευκρινίζεται ότι:

- Επειδή με βάση το άρθρο Τέταρτο «Μέτρα ενίσχυσης της Γενικής Γραμματείας Πολιτικής Προστασίας» της από 14.3.2020 Πράξης Νομοθετικού Περιεχομένου «Κατεπείγοντα μέτρα αντιμετώπισης της ανάγκης περιορισμού της διασποράς του κορωνοϊού COVID-19» όπως κυρώθηκε με το άρθρο 3 του Ν. 4682/2020 και την Απόφαση 8778/14-03-2020 του Γενικού Γραμματέα Πολιτικής Προστασίας (ΑΔΑ: ΩΑΨΝ46ΜΤΛΒ-ΛΧΦ), σύμφωνα με τα οποία αποφασίστηκε η αναβίωση ή εξακολούθηση λειτουργίας επιχειρησιακών και διοικητικών δομών, λειτουργιών και οργάνων της Γενικής Γραμματείας Πολιτικής Προστασίας και άλλων οργάνων, σύμφωνα με το κανονιστικό πλαίσιο λειτουργίας τους προ της δημοσίευσης του Ν.4662/2020, και μέχρι την έκδοση των κανονιστικών πράξεων της διοίκησης του ως άνω νόμου, και
- Του γεγονότος ότι δεν έχουν εκδοθεί οι σχετικές κανονιστικές πράξεις για τα οργανωτικά, λειτουργικά και τεχνικά θέματα των Περιφερειακών Επιχειρησιακών Συντονιστικών Οργάνων Πολιτικής Προστασίας (Π.Ε.Σ.Ο.Π.Π.) του άρθρου 13 του Ν.4662/2020

δεν είναι δυνατή η σύσταση και λειτουργία των Π.Ε.Σ.Ο.Π.Π. και επομένως τα Συντονιστικά Όργανα Πολιτικής Προστασίας των Περιφερειακών Ενοτήτων (Σ.Ο.Π.Π.) (του άρθ. 160 παρ. στ. Ν.3852/2010), εξακολουθούν να λειτουργούν σύμφωνα με τα προβλεπόμενα στο 9032/14-12-2016 έγγραφό μας «Υπόδειγμα Κανονισμού Λειτουργίας Συντονιστικών Τοπικών Οργάνων Πολιτικής Προστασίας των Δήμων της Χώρας».

6.3 Δράσεις των Περιφερειών για την αντιμετώπιση κινδύνων από σεισμό μετά την εκδήλωση του

Άμεσα μετά την εκδήλωση σεισμού εντός των διοικητικών τους ορίων και την πρώτη ενημέρωσή τους οι Περιφερειάρχες ή οι αρμόδιοι Αντιπεριφερειάρχες που ενεργούν σύμφωνα με τις οδηγίες και τις κατευθύνσεις που τους παρέχουν οι Περιφερειάρχες, εκτιμώντας τις επιπτώσεις, όπως αυτές διαμορφώνονται από πληροφορίες που συνδέονται με την εξέλιξη του καταστροφικού φαινομένου, στα πλαίσια του συντονιστικού τους ρόλου κατά κανόνα δρομολογούν αρχικά δράσεις που συνδέονται με:

- την περαιτέρω συλλογή πληροφοριών σχετικά με την επικρατούσα κατάσταση και τις επηρεαζόμενες περιοχές εντός των διοικητικών ορίων της Περιφέρειας σε συνεργασία με τις κατά τόπους υπηρεσίες της ΕΛ.ΑΣ., του Π.Σ. και Ε.Κ.Α.Β., για την άμεση παροχή βοήθειας στους πληγέντες και την άμεση δρομολόγηση δράσεων πολιτικής προστασίας
- την δρομολόγηση δράσεων για τη διασφάλιση λειτουργίας των υπηρεσιών της Περιφέρειας, καθώς και των Περιφερειακών Ενοτήτων σε ασφαλείς χώρους, μετά την εκδήλωση του καταστροφικού φαινομένου
- την κινητοποίηση, δια των Δ/σεων Πολιτικής Προστασίας, του επιχειρησιακά εμπλεκόμενου δυναμικού και των μέσων πολιτικής προστασίας των Περιφερειών και την εξασφάλιση της επικοινωνίας με τους λοιπούς επιχειρησιακά εμπλεκόμενους φορείς,
- την υποστήριξη του έργου των λοιπών επιχειρησιακά εμπλεκόμενων φορέων (Π.Σ., ΕΛ.ΑΣ., Δήμοι, κλπ), με μέσα που έχει άμεσα διαθέσιμα η Περιφέρεια ή δύναται να εξασφαλίσει μέσω μνημονίου συνεργασίας με ιδιωτικούς φορείς,
- την άρση εμποδίων στο οδικό δίκτυο αρμοδιότητάς του, για τη διευκόλυνση της κίνησης των οχημάτων των σωστικών συνεργείων προς και από την πληγείσα περιοχή, τις νοσοκομειακές μονάδες, κλπ.,

- τη λήψη απόφασης για την οργανωμένη προληπτική απομάκρυνση πολιτών, όταν η εξελισσόμενη ή επικείμενη καταστροφή μπορεί να επηρεάσει πάνω από ένα Δήμο, σύμφωνα με τα όσα αναφέρονται στο Μέρος XI του παρόντος,
- τη συνδρομή στο έργο των Δήμων στην παροχή βοήθειας στους πληγέντες,
- την ενεργοποίηση εφόσον συντρέχουν λόγοι, των μνημονίων συνεργασίας με ιδιωτικούς φορείς για την εξασφάλιση επιπλέον πόρων στην αντιμετώπιση εκτάκτων αναγκών και τη διαχείριση των συνεπειών λόγω σεισμού, σύμφωνα με την παράγραφο 9.2 του παρόντος
- την υποβολή αιτήματος συνδρομής στο ΕΣΚΕΔΙΚ-ΠΣ/Μονάδα Εμπλεκόμενων Φορέων (Unit3-COMRES) με υλικά και μέσα προς ενίσχυση του έργου της Περιφέρειας στην αντιμετώπιση εκτάκτων αναγκών και διαχείριση των συνεπειών από την εκδήλωση σεισμού όταν η συνδρομή αφορά κυρίως φορείς της κεντρικής διοίκησης (Υπουργείο Εθνικής Άμυνας, Υπουργείο Υγείας, κλπ)
- την άρση εμποδίων στο οδικό δίκτυο αρμοδιότητάς του, για τη διευκόλυνση της κίνησης των οχημάτων των σωστικών συνεργείων προς και από την πληγείσα περιοχή, τις νοσοκομειακές μονάδες, κλπ.,
- την υποστήριξη του έργου της ΓΔΑΕΦΚ στον έλεγχο κτιρίων, εφόσον συντρέχουν λόγοι (διάθεση ασφαλή χώρου για τη φιλοξενία του κέντρου επιχειρήσεων της ΓΔΑΕΦΚ με επαρκείς τηλεφωνικές συνδέσεις, διάθεση μέσων μετακίνησης των συνεργείων πρωτοβάθμιων και δευτεροβάθμιων ελέγχων κτιρίων μετά το συμβάν, ιδίως σε απομακρυσμένες ή νησιωτικές περιοχές, διάθεση τεχνικού και διοικητικού προσωπικού, κλπ), σε συνεργασία με τους οικείους Δήμους
- την σύγκληση των Συντονιστικών Οργάνων Πολιτικής Προστασίας (ΣΟΠΠ) των Περιφερειακών Ενοτήτων σε ασφαλή χώρο, εφόσον κρίνεται αναγκαίο για την υποβοήθηση του έργου των αρμόδιων Αντιπεριφερειάρχων σύμφωνα με την παράγραφο 6.5 του παρόντος
- την ενημέρωση του κοινού για δράσεις πολιτικής προστασίας σε επίπεδο Περιφέρειας,
- ενημέρωση του κοινού για τη λήψη μέτρων αυτοπροστασίας από κινδύνους που προέρχονται από τους σεισμούς ή άλλα επαγόμενα φαινόμενα (κατολισθήσεις, κλπ), με βάση τις κατευθυντήριες οδηγίες του Ο.Α.Σ.Π. και της ΓΓΠΠ.
- τη συνεχή επικοινωνία του Περιφερειάρχη ή του αρμόδιου Αντιπεριφερειάρχη με τους Δημάρχους των περιοχών που έχουν πληγεί από την εκδήλωση σεισμού, στο πλαίσιο συντονισμού και ιεράρχησης δράσεων πολιτικής προστασίας στην αντιμετώπιση εκτάκτων αναγκών και την άμεση/βραχεία διαχείριση των συνεπειών,
- την ενημέρωση του Γενικού Γραμματέα Πολιτικής Προστασίας για την εκδήλωση καταστροφικών φαινομένων, καθώς και για τις επιπτώσεις τους.
- την υποβολή αιτήματος προς τον Γενικό Γραμματέα Πολιτικής Προστασίας για την ενεργοποίηση του Μνημονίου Συνεργασίας μεταξύ της Ελληνικής Αρχής Γεωλογικών και Μεταλλευτικών Ερευνών (Ε.Α.Γ.Μ.Ε.) και της ΓΓΠΠ, σε περιπτώσεις συντελεσθέντος ή εν εξελίξει καταστροφικού φαινομένου γεωλογικής αιτιολογίας (κατολισθήσεις, εδαφικές υποχωρήσεις, καθιζήσεις), σύμφωνα με τα 4927/5-07-2016 και 6044/25-08-2016 έγγραφα της Δ/σης Σχεδιασμού Αντιμετώπισης Εκτάκτων Αναγκών της ΓΓΠΠ
- την υποβολή εισήγησης για κήρυξη των πληγέντων περιοχών από σεισμούς σε Κατάσταση Έκτακτης Ανάγκης Πολιτικής Προστασίας,
- Ό,τι άλλο κρίνεται απαραίτητο για την αντιμετώπιση εκτάκτων αναγκών από την εκδήλωση σεισμών, στο πλαίσιο των αρμοδιοτήτων τους

Νοείται ότι κατά προτεραιότητα εξετάζονται αιτήματα παροχής βοήθειας στους πληγέντες, συνδρομής στο έργο διάσωσης και απεγκλωβισμού, όπως και η διάνοιξη αποκλεισμένων δρόμων αρμοδιότητας των Περιφερειών για τη διευκόλυνση της κίνησης των οχημάτων των σωστικών συνεργείων προς και από την πληγείσα περιοχή, τις νοσοκομειακές μονάδες, κλπ.

Επίσης, ο Περιφερειάρχης σε συνεργασία με την οικεία Περιφερειακή Διεύθυνση Πρωτοβάθμιας και Δευτεροβάθμιας Εκπαίδευσης και τις κατά τόπους Δημοτικές Αρχές, εκδίδει απόφαση διακοπής μαθημάτων λόγω έκτακτων συνθηκών στη χωρική αρμοδιότητα της Περιφέρειας (αρθ. 186 του Ν3852/2010).

6.4 Δράσεις των Περιφερειών στην άμεση/βραχεία διαχείριση συνεπειών

Η άμεση/βραχεία διαχείριση συνεπειών από τις Περιφέρειες συνδέεται με δράσεις που αφορούν:

- την συνδρομή των Δήμων στην παροχή βοήθειας στους πληγέντες - προσωρινή διαμονή των πολιτών που λόγω καταστροφής η παραμονή στις κατοικίες τους έχει καταστεί αδύνατη, σε συνεργασία με τους οικείους Δήμους
- τη δρομολόγηση δράσεων για οργάνωση χώρων για την υποδοχή και διαβίωση των πληγέντων μετά από σεισμό (χώροι καταυλισμών), εφόσον τούτο κρίνεται απαραίτητο, σε συνεργασία με τους οικείους Δήμους. Έλεγχος λειτουργίας των βασικών δικτύων υποδομής και προετοιμασίας των προκαθορισμένων χώρων για την υποδοχή και διαβίωση των πληγέντων
- τη λήψη μέτρων προστασίας της Δημόσιας Υγείας από τις αρμόδιες οργανικές μονάδες της Περιφέρειας σε συνεργασία με τους υπευθύνους ύδρευσης (ΔΕΥΑ, κλπ), (όπως διακοπή της υδροδότησης, ενημέρωση του πληθυσμού, κλπ), σε περίπτωση διαπίστωσης βλαβών στο δίκτυο ύδρευσης και μετά από υγειονομικό έλεγχο λειτουργίας των συστημάτων ύδρευσης στις πληγείσες περιοχές
- την γνωστοποίηση μέσω ανακοινώσεων ή δελτίων τύπου στα τοπικά μέσα ενημέρωσης και μέσα κοινωνικής δικτύωσης, για τη λειτουργία τηλεφωνικής γραμμής στην οποία μπορούν να απευθύνονται οι πολίτες που οι ιδιοκτησίες τους έχουν πληγεί και χρειάζονται άμεση προσωρινή διαμονή, σε συνεννόηση με τους οικείους Δήμους
- την ενεργοποίηση εθελοντικών οργανώσεων πολιτικής προστασίας που δραστηριοποιούνται στη Περιφέρεια για υποστηρικτικές δράσεις στο έργο της Περιφέρειας
- την αποκατάσταση βατότητας των αποκλεισμένων οδών αρμοδιότητάς τους με την απομάκρυνση μπαζών ή ερειπίων από το οδόστρωμα και αποκατάσταση της οδικής κυκλοφορίας,
- την συγκρότηση συνεργείων από υπαλλήλους των Δ/νσεων Τεχνικών Έργων της Περιφέρειας προκειμένου να μεταβούν και να προβούν εντός της πληγείσας περιοχής σε άμεσο οπτικό έλεγχο υποδομών και τεχνικών έργων αρμοδιότητάς τους για τη διαπίστωση ζημιών που προκλήθηκαν από την εκδήλωση σεισμών και εκτίμηση του δυναμικού και των μέσων που απαιτούνται για την άμεση αποκατάσταση της λειτουργίας τους,
- την υποβολή εισήγησης για κήρυξη των πληγέντων περιοχών από σεισμών σε Κατάσταση Έκτακτης Ανάγκης Πολιτικής Προστασίας,
- την εκτίμηση και καταγραφή των ζημιών σε βιομηχανικές και βιοτεχνικές μονάδες, εμπορικά καταστήματα, αγροτικές εκμεταλλεύσεις, άλλες επιχειρήσεις και φορείς μη κερδοσκοπικού χαρακτήρα που έχουν πληγεί από το σεισμό.
- την ενημέρωση του Συντονιστή Αποκεντρωμένης Διοίκησης, στο πλαίσιο συντονισμού και ιεράρχησης δράσεων πολιτικής προστασίας στην αντιμετώπιση εκτάκτων αναγκών και την άμεση/βραχεία διαχείριση των συνεπειών.
- Ό,τι άλλο κρίνεται απαραίτητο για την άμεση/βραχεία διαχείριση των συνεπειών από την εκδήλωση του σεισμού, στο πλαίσιο των αρμοδιοτήτων τους

Σε περιπτώσεις που το δυναμικό και τα μέσα που έχει άμεσα διαθέσιμα η Περιφέρεια, ή δύναται να εξασφαλίσει μέσω μνημονίου συνεργασίας με ιδιωτικούς φορείς, με την μορφή Μητρώου Εργοληπτών (εταιρειών – φυσικών προσώπων) για την αντιμετώπιση εκτάκτων αναγκών, δεν επαρκούν για την άμεση διαχείριση των συνεπειών λόγω σεισμών, δύναται να αιτηθεί μέσω της

Μονάδας Εμπλεκόμενων Φορέων (Unit3 -COMPRES) του Ε.Σ.Κ.Ε.ΔΙ.Κ ¹⁰ συνδρομή από άλλους φορείς (Ένοπλες Δυνάμεις, κλπ).

Για τα πάσης φύσεως έργα αρμοδιότητας Περιφέρειας το έργο της άμεσης αποκατάστασης της λειτουργίας τους υποστηρίζεται από τη Δ/ση Πολιτικής Προστασίας της Περιφέρειας και τα Τμήματα Πολιτικής Προστασίας των Περιφερειακών Ενοτήτων, τα οποία με εντολή Περιφερειάρχη ή του αρμόδιου Αντιπεριφερειάρχη συντονίζουν το έργο της διάθεσης δυναμικού και μέσων για την άμεση αποκατάσταση των ζημιών που προκλήθηκαν από την καταστροφή.

6.5 Σύγκληση Συντονιστικών Οργάνων Πολιτικής Προστασίας (Σ.Ο.Π.Π.) Περιφερειακών Ενοτήτων μετά την εκδήλωση σεισμού, για την αντιμετώπιση εκτάκτων αναγκών και την άμεση/βραχεία διαχείριση των συνεπειών

Μετά την εκδήλωση σεισμού οι κατά τόπους αρμόδιοι χωρικοί Αντιπεριφερειάρχες, που ενεργούν σύμφωνα με τις οδηγίες και τις κατευθύνσεις που τους παρέχουν οι οικείοι Περιφερειάρχες, δύναται προς υποβοήθηση του έργου τους να συγκαλούν τα Συντονιστικά Όργανα Πολιτικής Προστασίας (Σ.Ο.Π.Π.) των οικείων Περιφερειακών Ενοτήτων με σκοπό τον καλύτερο συντονισμό των φορέων που εμπλέκονται σε επίπεδο Περιφερειακής Ενότητας σε δράσεις πολιτικής προστασίας για την αντιμετώπιση εκτάκτων αναγκών και την άμεση/βραχεία διαχείριση των συνεπειών

Ειδικότερα, στα ανωτέρω ΣΟΠΠ των Περιφερειακών Ενοτήτων κρίνεται σκόπιμο να εξετάζονται κατά κύριο λόγο θέματα σχετικά

- με την παροχή στοιχείων από όλους τους αρμόδιους συμμετέχοντες φορείς για την πορεία εξέλιξης του καταστροφικού φαινομένου καθώς για τις συνέπειες του, κατά το μέρος που τους αφορά και εμπλέκονται
- με την αμοιβαία ενημέρωση για την διαθεσιμότητα δυναμικού και μέσων των φορέων που εκπροσωπούνται σ' αυτό για την υλοποίηση των δράσεων και μέτρων πολιτικής προστασίας για την αντιμετώπιση εκτάκτων αναγκών και την άμεση/βραχεία διαχείριση των συνεπειών,
- με την διάθεση προσωπικού και μέσων για την αντιμετώπιση εκτάκτων αναγκών και την άμεση/βραχεία διαχείριση των συνεπειών, σε επίπεδο Περιφερειακής Ενότητας, με βάση τις ανάγκες, όπως αυτές καταγράφονται και ιεραρχούνται από τους συμμετέχοντες στο ΣΟΠΠ
- με τη συνδρομή των συμμετεχόντων φορέων στο ΣΟΠΠ, εφόσον αποφασιστεί από τον Περιφερειάρχη ή τον αρμόδιο Αντιπεριφερειάρχη η εφαρμογή του μέτρου της οργανωμένης προληπτικής απομάκρυνσης πολιτών από εξελισσόμενη ή επικείμενη καταστροφή από την εκδήλωση σεισμού, σύμφωνα με τα αναφερόμενα στο Μέρος ΧΙ του παρόντος
- με τη συνδρομή των συμμετεχόντων φορέων στο ΣΟΠΠ στην παροχή βοήθειας στους πληγέντες
- με ζητήματα που συνδέονται με προσωρινή διαμονή των πολιτών που λόγω της καταστροφής η παραμονή στις κατοικίες τους έχει καταστεί αδύνατη
- με την ενεργοποίηση εθελοντικών οργανώσεων πολιτικής προστασίας που δραστηριοποιούνται στη Περιφέρεια για υποστηρικτικές δράσεις στο έργο της Περιφέρειας
- με ζητήματα που συνδέονται με την επικοινωνία και την ροή πληροφοριών μεταξύ των εμπλεκόμενων φορέων

ό,τι άλλο κρίνεται απαραίτητο για την αντιμετώπιση εκτάκτων αναγκών και την άμεση/βραχεία διαχείριση των συνεπειών από την εκδήλωση σεισμών.

¹⁰ Το υπ.αρ. 159/17-01-2022 έγγραφο του Εθνικού Συντονιστικού Κέντρου Επιχειρήσεων και Διαχείρισης Κρίσεων (Ε.Σ.Κ.Ε.ΔΙ.Κ.) του Αρχηγείου Πυροσβεστικού Σώματος.

ΜΕΡΟΣ VII
ΡΟΛΟΙ, ΑΡΜΟΔΙΟΤΗΤΕΣ ΚΑΙ
ΚΥΡΙΕΣ ΔΡΑΣΕΙΣ
ΑΠΟΚΕΝΤΡΩΜΕΝΩΝ
ΔΙΟΙΚΗΣΕΩΝ

ΜΕΡΟΣ VII. ΡΟΛΟΙ, ΑΡΜΟΔΙΟΤΗΤΕΣ ΚΑΙ ΚΥΡΙΕΣ ΔΡΑΣΕΙΣ ΤΩΝ ΑΠΟΚΕΝΤΡΩΜΕΝΩΝ ΔΙΟΙΚΗΣΕΩΝ
ΓΙΑ ΤΗΝ ΑΝΤΙΜΕΤΩΠΙΣΗ ΚΙΝΔΥΝΩΝ ΑΠΟ ΤΗΝ ΕΚΔΗΛΩΣΗ ΣΕΙΣΜΩΝ

Οι Αποκεντρωμένες Διοικήσεις στο πλαίσιο προετοιμασίας / ετοιμότητας για τον κίνδυνο των σεισμών:

- προβαίνουν σε προσεισμικό έλεγχο κτιρίων αρμοδιότητας Αποκεντρωμένης Διοίκησης, βάσει των κατευθυντήριων οδηγιών του Ο.Α.Σ.Π.
- συμμετέχουν δια των αρμοδίων οργανικών τους μονάδων στα Συντονιστικά Τοπικά Όργανα των οικείων Δήμων και στα Συντονιστικά Όργανα Πολιτικής Προστασίας των οικείων Περιφερειακών Ενοτήτων, στο πλαίσιο αμοιβαίας ενημέρωσης και συνεργασίας,
- εξασφαλίζουν την ετοιμότητα του προσωπικού και των μέσων που διαθέτουν για την υποστήριξη του έργου των Δήμων και των Περιφερειών στην αντιμετώπιση εκτάκτων αναγκών και τη διαχείριση των συνεπειών από την εκδήλωση σεισμού, εφόσον τούτο κριθεί αναγκαίο,
- συμβάλλουν δια των αρμοδίων Δ/σεων Πολιτικής Προστασίας στην ενημέρωση των Δήμων για ζητήματα που αφορούν το σχεδιασμό και τις δράσεις Πολιτικής Προστασίας για την αντιμετώπιση κινδύνων από την εκδήλωση σεισμών, που εκδίδονται από την Γ.Γ.Π.Π.,
- συμβάλλουν στην ενημέρωση του κοινού, με βάση τις οδηγίες και το έντυπο και ηλεκτρονικό υλικό της Γενικής Γραμματείας Πολιτικής Προστασίας και του Ο.Α.Σ.Π.
- καταρτίζουν και τηρούν επικαιροποιημένο κατάλογο του προσωπικού και των μέσων της Αποκεντρωμένης Διοίκησης που είναι άμεσα διαθέσιμα, εφόσον συντρέχουν λόγοι για την αντιμετώπιση εκτάκτων αναγκών από την εκδήλωση σεισμού.
- καταρτίζουν και τηρούν επικαιροποιημένο κατάλογο (μητρώο) υπαλλήλων της Αποκεντρωμένης Διοίκησης που συνδράμουν το έργο της Γενικής Διεύθυνσης Αποκατάστασης Επιπτώσεων Φυσικών Καταστροφών (Γ.Δ.Α.Ε.Φ.Κ.).
- συντάσσουν ή επικαιροποιούν τα μνημόνια ενεργειών για την αντιμετώπιση εκτάκτων αναγκών από σεισμούς, δια των Δ/σεων Πολιτικής Προστασίας των Αποκεντρωμένων Διοικήσεων, προκειμένου να συμβάλλουν με το προσωπικό και των μέσα της Αποκεντρωμένης Διοίκησης στην αντιμετώπιση εκτάκτων αναγκών και τη διαχείριση των συνεπειών από την εκδήλωση σεισμών, εφόσον τούτο κριθεί απαραίτητο.

Οι Συντονιστές Αποκεντρωμένων Διοικήσεων, στα πλαίσια των αρμοδιοτήτων τους για την αντιμετώπιση εκτάκτων αναγκών που μπορεί να προκύψουν από σεισμούς, κατά κανόνα δρομολογούν άμεσα δράσεις που συνδέονται με:

- την κινητοποίηση των Δ/νσεων Πολιτικής Προστασίας για την εξασφάλιση της επικοινωνίας με τους επιχειρησιακά εμπλεκόμενους φορείς (Περιφέρειες, Δήμοι, ΕΛ.ΑΣ., Π.Σ., κλπ.),
- τη συμβολή του προσωπικού και των μέσων της Αποκεντρωμένης Διοίκησης στην αντιμετώπιση εκτάκτων αναγκών και τη διαχείριση των συνεπειών από την εκδήλωση σεισμών, εφόσον τούτο κριθεί απαραίτητο,
- την ενημέρωση του Γενικού Γραμματέα Πολιτικής Προστασίας για την εκδήλωση καταστροφικών φαινομένων, καθώς και για τις επιπτώσεις τους,
- την υποστήριξη του έργου της ΓΔΑΕΦΚ στον έλεγχο κτιρίων, εφόσον συντρέχουν λόγοι, με τη διάθεση του τεχνικού και διοικητικού προσωπικού των Τομέων Αποκατάστασης, καθώς και μέσων μετακίνησης
- τη συμμετοχή στα ΣΟΠΠ των Περιφερειακών Ενοτήτων και στα ΣΤΟ των Δήμων που συνεδριάζουν σε περιπτώσεις εκτάκτων αναγκών που προκαλούνται από σεισμούς.

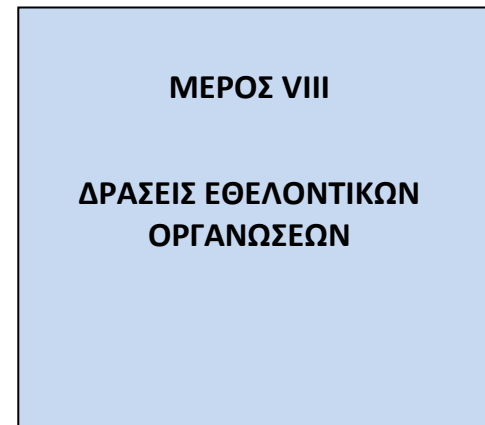
7.1 Μνημόνια ενεργειών

Με ευθύνη των Δ/νσεων Πολιτικής Προστασίας των Αποκεντρωμένων Διοικήσεων, οι Αποκεντρωμένες Διοικήσεις θα προχωρήσουν στη σύνταξη ή επικαιροποίηση μνημονίου ενεργειών για την άμεση απόκριση και διευκόλυνση του έργου τους.

Το μνημόνιο ενεργειών αποτελεί ένα απλό έγγραφο μη εμπιστευτικού χαρακτήρα στο οποίο δίδονται, σε επίπεδο Αποκεντρωμένης Διοίκησης, με σαφήνεια απαντήσεις στα πέντε ερωτήματα (ποιος, τι, πότε, που, γιατί), που αναφέρονται στην παρ. Β του Παραρτήματος ΣΤ του Σχεδίου Ξενοκράτης (ΦΕΚ 423/Β'/2003).

Στα πλαίσια αυτά στο μνημόνιο ενεργειών, την ευθύνη σύνταξης του οποίου έχουν οι ανωτέρω, θα περιγράφονται τα ακόλουθα:

- ονομαστική κατάσταση των υπευθύνων για την υλοποίηση των δράσεων Πολιτικής Προστασίας σε επίπεδο Αποκεντρωμένης Διοίκησης που συνδέονται με την αντιμετώπιση κινδύνων από την εκδήλωση σεισμών, καθώς και των αναπληρωτών τους, με τα στοιχεία επικοινωνίας τους (ονοματεπώνυμο, τίτλος, θέση, ιδιότητα / ειδικότητα, τηλέφωνα, email),
- κατάλογος των επιχειρησιακά έτοιμων μέσων που διαθέτει η Αποκεντρωμένη Διοίκηση για την υλοποίηση των δράσεων Πολιτικής Προστασίας (μηχανήματα έργων, οχήματα μεταφοράς προσωπικού, κλπ) που συνδέονται με την αντιμετώπιση κινδύνων από την εκδήλωση σεισμών.
- Αντίγραφο του μνημονίου ενεργειών (συμπεριλαμβανομένου καταλόγου με τηλέφωνα επικοινωνίας των επιχειρησιακά υπευθύνων σε καταστάσεις έκτακτης ανάγκης) για λόγους άμεσης κινητοποίησης πρέπει να κοινοποιείται στις Διοικήσεις των Πυροσβεστικών Υπηρεσιών και των υπηρεσιών της ΕΛ.ΑΣ. που εδρεύουν εντός των διοικητικών τους ορίων.



ΜΕΡΟΣ VIII. ΔΡΑΣΕΙΣ ΕΘΕΛΟΝΤΙΚΩΝ ΟΡΓΑΝΩΣΕΩΝ

8.1 Εθελοντικές Οργανώσεις Πολιτικής Προστασίας

Σε περιπτώσεις εκτάκτων αναγκών από την εκδήλωση σεισμών οι εθελοντικές οργανώσεις Πολιτικής Προστασίας μπορούν να αναλαμβάνουν δράσεις πολιτικής προστασίας προς υποβοήθηση του έργου των Δήμων και των Περιφερειών, όπως αυτό προσδιορίζεται στα Μέρη V και VI του παρόντος, αντίστοιχα.

Τονίζεται ότι οι δράσεις των εθελοντικών οργανώσεων Πολιτικής Προστασίας, για να είναι ουσιαστική η προσφορά τους, πρέπει να αποτελούν μέρος των επιχειρησιακών αναγκών που καθορίζονται μέσα από τα Συντονιστικά Όργανα Πολιτικής Προστασίας (ΣΟΠΠ) των Περιφερειακών Ενοτήτων ή τα Συντονιστικά Τοπικά Όργανα (ΣΤΟ) των Δήμων.

Ο συντονισμός των εθελοντικών ομάδων που αναλαμβάνουν δράσεις, όπως αυτές έχουν προσδιοριστεί σε συνεδριάσεις του ΣΟΠΠ, γίνεται από τη Δ/ση Πολιτικής Προστασίας της Περιφέρειας, ή από το Τμήμα Πολιτικής Προστασίας της οικείας Περιφερειακής Ενότητας, εφόσον έχει εξουσιοδοτηθεί για τον σκοπό αυτό.

8.2 Κατ' εξαίρεση οδήγηση κρατικών αυτοκινήτων από ιδιώτες και μέλη εθελοντικών οργανώσεων για την αντιμετώπιση εκτάκτων αναγκών από την εκδήλωση σεισμών

Θέματα σχετικά με την έγκριση κατ' εξαίρεση οδήγησης Κρατικών Αυτοκινήτων από ιδιώτες για την αντιμετώπιση εκτάκτων αναγκών από την εκδήλωση σεισμών ρυθμίζονται με το 713/18189/09.06/2015 έγγραφο του Υπουργείου Εσωτερικών (ΑΔΑ: ΩΟ68465ΦΘΕ – ΑΝ8).

Ειδικότερα, σύμφωνα και με το άρθρο 47 παρ. 6 του Ν.4250/2014 με απόφαση του οικείου Συντονιστή Αποκεντρωμένης Διοίκησης επιτρέπεται η παροχή έγκρισης για κατ' εξαίρεση οδήγηση οχημάτων που ανήκουν στις Περιφέρειες και τους Δήμους από ιδιώτες, σε εξαιρετικές περιπτώσεις, για την αντιμετώπιση φυσικών ή άλλων καταστροφών και μόνον εφόσον έχουν την απαιτούμενη κατά περίπτωση άδεια οδήγησης και προσφέρουν τις υπηρεσίες τους, χωρίς την καταβολή οποιασδήποτε αμοιβής, αποζημίωσης ή επιδόματος. Η απόφαση αυτή ισχύει με την αναβλητική αίρεση της επέλευσης του κινδύνου ή της ύπαρξης της ανάγκης και για όσο χρόνο ο κίνδυνος ή η ανάγκη υφίσταται, σε καμία δε περίπτωση η ισχύς δεν μπορεί να υπερβαίνει τις τριάντα (30) ημέρες.

Σημειώνεται ότι σύμφωνα με τη προσθήκη τρίτου εδάφιου στο τέλος της παρ. 6 του άρθρου 47 με την παρ. 2 του αρθ. 70 του Ν. 4662/20, ΦΕΚ-27 Α/7-2-20 καθώς και άρθρο 71 (Μεταβατικές διατάξεις) ν. 4662/20), η ανωτέρω αναβλητική αίρεση δεν εφαρμόζεται για τους Εθελοντές Πολιτικής Προστασίας στους οποίους έχει χορηγηθεί η κατ' εξαίρεση άδεια οδήγησης και χειρισμού οχημάτων και μηχανημάτων της παραγράφου 7 του άρθρου 36 του ν. 3801/2009, η διάρκεια της οποίας δύναται

να ισχύει για το χρονικό διάστημα ισχύος της ιδιότητας του Εθελοντή Πολιτικής Προστασίας, υπό την ταυτόχρονη προϋπόθεση ότι η ανάλογη άδεια οδήγησης είναι σε ισχύ.

ΜΕΡΟΣ ΙΧ

ΔΙΑΘΕΣΗ ΕΠΙΠΛΕΟΝ ΠΟΡΩΝ (ΑΝΘΡΩΠΙΝΟΥ ΔΥΝΑΜΙΚΟΥ ΚΑΙ ΜΕΣΩΝ)

ΜΕΡΟΣ ΙΧ. ΔΙΑΘΕΣΗ ΕΠΙΠΛΕΟΝ ΠΟΡΩΝ (ΑΝΘΡΩΠΙΝΟΥ ΔΥΝΑΜΙΚΟΥ ΚΑΙ ΜΕΣΩΝ)

9.1 Αιτήματα Συνδρομής – Διάθεση επιπλέον πόρων

Αιτήματα συνδρομής από Δήμους που υποβάλλονται στη Μονάδα Εμπλεκόμενων Φορέων (Unit3 - COMPRES) του Ε.Σ.Κ.Ε.ΔΙ.Κ¹¹, για την αντιμετώπιση εκτάκτων αναγκών και την άμεση διαχείριση συνεπειών τους από την εκδήλωση σεισμών, αναλόγως του είδους των αιτούμενων πόρων, προωθούνται προς την οικεία Περιφέρεια (προκειμένου για διαθέσιμους πόρους της Περιφέρειας), προς όμορους Δήμους (προκειμένου για διαθέσιμους πόρους των Δήμων) ή/και προς τα Κέντρα Επιχειρήσεων των λοιπών επιχειρησιακά εμπλεκόμενων Φορέων (ΕΛ.ΑΣ., ΛΣ-ΕΛΑΚΤ, ΕΚΑΒ, ΔΕΔΔΗΕ, ΓΕΕΘΑ/ΕΘΚΕΠΙΧ, κλπ), σύμφωνα με τα οριζόμενα στο άρθρο 29 Ν.4662/2020 και στο άρθρο 13 της 29190 οικ. Φ.109.1/07-07-2020 Απόφασης του Γενικού Γραμματέα Πολιτικής Προστασίας.

Μετά τη μετεγκατάσταση του Ε.Σ.Κ.Ε.ΔΙ.Κ. στις νέες εγκαταστάσεις, στο κτίριο "ΦΑΡΟΣ", η επικοινωνία και η διακίνηση της αλληλογραφίας με τη Μονάδα Εμπλεκόμενων Φορέων (ΜΕΦ) του Ε.Σ.Κ.Ε.ΔΙ.Κ. θα πραγματοποιείται ως εξής:

Τηλέφωνα επικοινωνίας της ΜΕΦ είναι τα 2132047744, 745, 746, 747, και

Διεύθυνση ηλεκτρονικού ταχυδρομείου: eskedik.unit3@psnet.gr

Αιτήματα συνδρομής από Περιφέρειες που υποβάλλονται στη Μονάδα Εμπλεκόμενων Φορέων (Unit3 -COMPRES) του Ε.Σ.Κ.Ε.ΔΙ.Κ , για την αντιμετώπιση εκτάκτων αναγκών και την άμεση διαχείριση συνεπειών τους από την εκδήλωση σεισμών, αναλόγως του είδους των αιτούμενων πόρων, προωθούνται προς τους οικείους Δήμους (προκειμένου για διαθέσιμους πόρους των Δήμων), ή/και προς τα Κέντρα Επιχειρήσεων των λοιπών επιχειρησιακά εμπλεκόμενων Φορέων (ΕΛ.ΑΣ., ΛΣ-ΕΛΑΚΤ, ΕΚΑΒ, ΔΕΔΔΗΕ, ΓΕΕΘΑ/ΕΘΚΕΠΙΧ, κλπ), σύμφωνα με τα οριζόμενα στο άρθρο 29 Ν.4662/2020 και στο άρθρο 13 της 29190 οικ. Φ.109.1/07-07-2020 Απόφασης του Γενικού Γραμματέα Πολιτικής Προστασίας

Νοείται ότι αιτήματα που αρχικά υποβάλλονται τηλεφωνικά, θα πρέπει να ακολουθούνται με την αποστολή σχετικού εγγράφου.

Επισημαίνεται ότι το κόστος της προκύπτουσας δαπάνης στο πλαίσιο της διάθεσης πόρων για την αντιμετώπιση εκτάκτων αναγκών, καλύπτεται είτε από το φορέα διάθεσή τους, είτε από το φορέα υποδοχής τους ο οποίος και υπέβαλε το αρχικό αίτημα. Νοείται ότι στην περίπτωση που ο φορέας

¹¹ Το υπ.αρ. 159/17-01-2022 έγγραφο του Εθνικού Συντονιστικού Κέντρου Επιχειρήσεων και Διαχείρισης Κρίσεων (Ε.Σ.Κ.Ε.ΔΙ.Κ.) του Αρχηγείου Πυροσβεστικού Σώματος.

διάθεσης των πόρων αξιώνει την καταβολή του κόστους της ανωτέρω δαπάνης από τον φορέα υποδοχής, θα πρέπει να έχει προηγηθεί σχετική ενημέρωση και αποδοχή του κόστους από τον φορέα υποδοχής.

Σε περιπτώσεις που λόγω των επιχειρησιακών τους αναγκών κρίνεται από τους εμπλεκόμενους φορείς σε επίπεδο Κεντρικής Διοίκησης ότι το δυναμικό και τα μέσα για την αντιμετώπιση εκτάκτων αναγκών και τη διαχείριση των συνεπειών τους σε εθνικό επίπεδο δεν επαρκούν, δύνανται να υποβάλουν αίτημα διεθνούς συνδρομής μέσω των αρμόδιων Μονάδων του Εθνικού Συντονιστικού Κέντρου Διαχείρισης Κρίσεων (αρθ. 29 Ν. 4662/2020).

Τα αιτήματα για διεθνή συνδρομή θα πρέπει να υποβάλλονται εγκαίρως δια της Μονάδας Εμπλεκόμενων Φορέων (Unit3 -COMPRES) του Ε.Σ.Κ.Ε.ΔΙ.Κ στη Γενική Γραμματεία Πολιτικής Προστασίας για τη διασφάλιση της καλύτερης δυνατής αξιοποίησης των διατιθέμενων από άλλες χώρες δυναμικού και μέσων. Σημειώνουμε ότι στα αιτήματα θα πρέπει να περιγράφονται αναλυτικά τα αιτούμενα μέσα (τύπος, αριθμός) καθώς και ο επιχειρησιακός χώρος δράσης τους. Τα αιτούμενα μέσα, μετά την είσοδό τους στη χώρα, εντάσσονται στις δυνάμεις του αιτούντος, ο οποίος και αναλαμβάνει τον επιχειρησιακό συντονισμό τους.

Σημειώνεται ότι το Λιμενικό Σώμα-Ελληνική Ακτοφυλακή, μεταξύ των άλλων δράσεων πολιτικής προστασίας, δύνανται να εξασφαλίσει τα απαιτούμενα πλωτά μέσα, μετά από σχετική αίτηση των επιχειρησιακά εμπλεκόμενων φορέων μέσω της Μονάδας Εμπλεκόμενων Φορέων (Unit3 -COMPRES), για τη μεταφορά προσωπικού, μέσων και εφοδίων για την κάλυψη εκτάκτων αναγκών από την εκδήλωση σεισμών (ΠΔ 13/2018, ΦΕΚ 26/Α'/2018, ΚΥΑ 1329.1/53/2002, ΦΕΚ 1482/Β'/2002).

Επίσης, οι Ένοπλες Δυνάμεις δύνανται να συμβάλουν στην αντιμετώπιση εκτάκτων αναγκών και την άμεση/βραχεία διαχείριση συνεπειών από την εκδήλωση σεισμών, μετά από σχετικά αιτήματα των επιχειρησιακά εμπλεκόμενων φορέων μέσω της Μονάδας Εμπλεκόμενων Φορέων (Unit3 -COMPRES) του Ε.Σ.Κ.Ε.ΔΙ.Κ, (Σχέδιο «ΞΕΝΟΚΡΑΤΗΣ» 2022/ΓΕΕΘΑ/Α6, Φ.595 / 231238 / Σ.779 / 22-5-2014 έγγραφα του ΓΕΕΘΑ / Δνση Α6) ως ακολούθως:

- Συνδρομή με οχήματα ή εναέρια μέσα για απομάκρυνση προσωπικού που κινδυνεύει από την εκδήλωση σεισμού μετά από αίτημα του ΣΟΠΠ ή της ΓΓΠΠ.
- Διάθεση των απαραίτητων εναέριων μέσων, για μεταφορές δυνάμεων - υλικών και διακομιδές απωλειών υγείας
- Διάθεση προσωπικού, μέσων, υλικών και εφοδίων και προώθησή τους στις πληγείσες περιοχές για την αντιμετώπιση εκτάκτων αναγκών, σύμφωνα με τα καθοριζόμενα στο σχέδιο ΓΕΕΘΑ / «Ξενοκράτης», καθώς και των τμημάτων «ΔΕΥΚΑΛΙΩΝ» (Παράρτημα «Ζ» στο σχέδιο ΓΕΕΘΑ / «Ξενοκράτης») όπου αυτό απαιτείται.

9.2 Μνημόνια συνεργασίας με ιδιωτικούς φορείς – κατάρτιση μητρώου εργοληπτών για την αντιμετώπιση εκτάκτων αναγκών

Οι Δήμοι και οι Περιφέρειες στο πλαίσιο της εξασφάλισης επιπλέον πόρων από ιδιωτικούς φορείς για την ενίσχυση του έργου τους στην αντιμετώπιση εκτάκτων αναγκών και την άμεση διαχείριση των συνεπειών από την εκδήλωση σεισμών, δύνανται να καταρτίζουν εκ των προτέρων μνημόνια συνεργασίας με την μορφή Μητρώου Εργοληπτών (εταιρειών – φυσικών προσώπων) για την αντιμετώπιση εκτάκτων αναγκών, οι οποίοι αποδέχονται να παρέχουν μέσα, εξοπλισμό ή υπηρεσίες, σύμφωνα με τους όρους που θέτει ο Δήμος ή η Περιφέρεια.

Για το σκοπό αυτό, οι Δ/νσεις Πολιτικής Προστασίας της Περιφέρειας ή οι αρμόδιες υπηρεσίες της Περιφέρειας (Δ/νσεις Τεχνικών έργων, Δ/νσεις Οικονομικών, κλπ) σε συνεργασία με τις Δ/νσεις Πολιτικής Προστασίας της Περιφέρειας, όπως και τα Γραφεία Πολιτικής Προστασίας των Δήμων ή οι αρμόδιες υπηρεσίες των Δήμων (Τεχνικές Υπηρεσίες, Οικονομικές Υπηρεσίες, κλπ) σε συνεργασία με τα Γραφεία Πολιτικής Προστασίας των Δήμων, δύνανται να προχωρήσουν κατόπιν σχετικών εγκρίσεων από τις αρμόδιες επιτροπές (Εκτελεστική, Οικονομική Επιτροπή, κλπ) σε δημόσια πρόσκληση εκδήλωσης ενδιαφέροντος για την κατάρτιση μητρώου εργοληπτών (εταιρείες - φυσικά πρόσωπα) που θα διαθέτουν τα κατάλληλα μέσα (οχήματα, μηχανήματα έργου, κλπ) και θα έχουν την

δυνατότητα άμεσης επέμβασης από την στιγμή ειδοποίησής τους για την αντιμετώπιση εκτάκτων αναγκών από καταστροφές στην περιοχή αρμοδιότητας της Περιφέρειας ή του Δήμου αντίστοιχα.

Έχοντας υπόψη τις διαδικασίες κατάρτισης μητρώου εργοληπτών για την αντιμετώπιση εκτάκτων αναγκών από φυσικές, τεχνολογικές και λοιπές καταστροφές, όπως αυτές μας έχουν γνωστοποιηθεί από ορισμένες Περιφέρειες και για την υποβοήθηση των Περιφερειών και των Δήμων στην κατάρτισή τους, αναφέρονται ενδεικτικά τα βήματα δημιουργίας τους:

- Κατάρτιση πίνακα ωρομίσθιας αποζημίωσης χρήσης μηχανημάτων έργου, σε τιμές συνήθους εργασίας, που προκύπτει μέσω συνεργασίας της Αυτοτελούς Δ/σης Πολιτικής Προστασίας της Περιφέρειας με την Δ/ση Τεχνικών Έργων της Περιφέρειας.
- Απόφαση της Εκτελεστικής Επιτροπής της Περιφέρειας με θέμα «Έγκριση αποζημίωσης χρήσης μηχανημάτων έργου σε έκτακτες ανάγκες»
- Απόφαση της Οικονομικής Επιτροπής της Περιφέρειας, με θέμα: «Έγκριση αποζημίωσης χρήσης μηχανημάτων έργου σε έκτακτες ανάγκες»
- Πρόσκληση εκδήλωσης ενδιαφέροντος: συντάσσεται από την Αυτοτελή Δ/ση Πολιτικής Προστασίας της Περιφέρειας, είναι ανοικτή σε ημερομηνίες. Οι ενδιαφερόμενοι καταθέτουν φάκελο με δικαιολογητικά στην Αυτοτελή Δ/ση Πολιτικής Προστασίας της Περιφέρειας
- Κατάρτιση Μητρώου (Πίνακας) Εργοληπτών, από την Αυτοτελή Δ/ση Πολιτικής Προστασίας, διάθεσης μηχανημάτων και προσωπικού για την αντιμετώπιση εκτάκτων αναγκών από φυσικές, τεχνολογικές και λοιπές καταστροφές στην περιοχή ευθύνης της Περιφέρειας.

Το Μητρώο Εργοληπτών για την αντιμετώπιση εκτάκτων αναγκών από φυσικές, τεχνολογικές και λοιπές καταστροφές εγκρίνεται από την Οικονομική Επιτροπή και επικαιροποιείται όταν προστίθενται νέοι Εργολήπτες καθώς και όταν προστίθενται νέες τιμές μηχανημάτων. Στην περίπτωση νέων τιμών οι Εργολήπτες υποβάλουν νέα Υπεύθυνη Δήλωση ότι αποδέχονται τις τιμές του Μητρώου.

Η ανωτέρω διαδικασία κατάρτισης μητρώου εργοληπτών, νοείται ότι δύναται να εφαρμοστεί κατά αναλογία και στους Δήμους.

Επισημαίνεται ότι τα μνημόνια συνεργασίας με ιδιωτικούς φορείς για την εξασφάλιση επιπλέον πόρων προς ενίσχυση του έργου τους, έχουν το χαρακτήρα (εκ μέρους της Περιφέρειας ή του Δήμου) πρότασης-πρόσκλησης εκδήλωσης ενδιαφέροντος για την παροχή συγκεκριμένων υπηρεσιών και αποδοχής εκ μέρους των ενδιαφερομένων. Η σύναψη της σχετικής σύμβασης αποτελεί δικαιοπραξία, της οποίας τα αποτελέσματα εξαρτώνται από γεγονός μελλοντικό και αβέβαιο και επέρχονται μόλις συμβεί το γεγονός (πλήρωση της αίρεσης),(άρθ.201 ΑΚ.).

Για ζητήματα που αναφέρονται στην ανωτέρω διαδικασία, σχετικά είναι τα 2/52145/0026/01-07-2014 (ΑΔΑ: 7ΡΝΩΗ-ΨΟ2) και 2/86104/0026/11-09-2017 έγγραφα του Γενικού Λογιστηρίου του Κράτους, τα οποία έχουν αποσταλεί συνημμένα μαζί με όλη τη σχετική αλληλογραφία με το 6748/09-10-2017 έγγραφό μας.

Συμπληρωματικά προς τα ανωτέρω σας γνωρίζουμε ότι η Δ/ση Σχεδιασμού και Αντιμετώπισης Εκτάκτων Αναγκών της Γ.Γ.Π.Π. προς υποβοήθηση του έργου των Περιφερειών, αποστέλλει ανά τρίμηνο τα στοιχεία του Μητρώου Μηχανημάτων Έργων όλης της Χώρας (δημόσια και ιδιωτικά), ανά Περιφερειακή Ενότητα και ανά Είδος Μηχανήματος έργου χωριστά για κάθε φορέα, όπως αυτά κοινοποιούνται στη Δ/σή μας από τη Δ/ση Ποιότητας και Τυποποίησης (Δ22), της Γενικής Διεύθυνσης Προδιαγραφών Μητρώων και Απαλλοτριώσεων¹² (πρώην Διεύθυνση Μητρώων (Δ13) της Γενικής Δ/σης Τεχνικής Υποστήριξης) της Γενικής Γραμματείας Υποδομών του Υπουργείου Υποδομών & Μεταφορών. Ειδικότερα στο εν λόγω Μητρώο Μηχανημάτων Έργων καταγράφονται στοιχεία που αφορούν το είδος, το εργοστάσιο, τον τύπο του Μ.Ε., κ.λ.π. ανά Περιφερειακή Ενότητα.

Τέλος, επισημαίνεται ότι τα μνημόνια συνεργασίας με ιδιωτικούς φορείς για την εξασφάλιση επιπλέον πόρων, δεν συντρέχει λόγος να κοινοποιηθούν στις Διοικήσεις των Πυροσβεστικών Υπηρεσιών και των υπηρεσιών της ΕΛ.ΑΣ. που εδρεύουν εντός των διοικητικών τους ορίων, δεδομένου ότι αφορά εσωτερικές λειτουργίες των ΟΤΑ.

¹² ΠΔ 123/2017 (ΦΕΚ 151/Α'/2017)

9.3 Κήρυξη περιοχών σε Κατάσταση Έκτακτης Ανάγκης Πολιτικής Προστασίας – συντονισμός φορέων

Η κήρυξη περιοχών σε Κατάσταση Έκτακτης Ανάγκης Πολιτικής Προστασίας (άρθ. 25 Ν. 4662/2020) από την εκδήλωση σεισμών συνδέεται κατά κύριο λόγο

- με τον προσδιορισμό του είδους της καταστροφής, κατά τις διακρίσεις που προβλέπονται στον Σχέδιο ΞΕΝΟΚΡΑΤΗΣ (Παράρτημα Α),
- με τον προσδιορισμό του χρόνου (ημερομηνία εκδήλωσης του καταστροφικού φαινομένου) και του χώρου που εκδηλώθηκε το καταστροφικό φαινόμενο με βάση τη διοικητική του υπαγωγή (πχ. τοπική κοινότητα, δημοτική ενότητα, κλπ),
- με την κινητοποίηση δυναμικού και μέσων με την προσφυγή σε διαδικασίες που είναι απολύτως απαραίτητες για την εξεύρεση επιπλέον πόρων λόγω της κατεπείγουσας ανάγκης οφειλόμενης στην εκδήλωση του καταστροφικού φαινομένου, κατά το οποίο οι ενδιαφερόμενες αναθέτουσες αρχές (Περιφέρειες, Δήμοι) δεν διαθέτουν τους απαραίτητους πόρους (ανθρώπινο δυναμικό και μέσα) για την αντιμετώπιση εκτάκτων αναγκών και τη διαχείριση των συνεπειών από την εκδήλωση σεισμών.

Διευκρινίζεται ότι

- η έκδοση αποφάσεων κήρυξης μιας περιοχής σε Κατάσταση Έκτακτης Ανάγκης Πολιτικής Προστασίας δρομολογείται σύμφωνα με το άρθρο 25 του Ν. 4662/2020 σύμφωνα με το οποίο η κατάσταση έκτακτης ανάγκης πολιτικής προστασίας συντρέχει σε περίπτωση συντελεσθείσας φυσικής και τεχνολογικής καταστροφής ευρείας κλίμακας στον πληθυσμό και στις υποδομές, για την αντιμετώπιση της οποίας δεν επαρκούν οι άμεσα διαθέσιμοι πόροι, μέσα και υλικά των φορέων διαχείρισης σε τοπικό, περιφερειακό ή εθνικό επίπεδο και απαιτείται η λήψη έκτακτων μέτρων αποκατάστασης ορισμένης χρονικής διάρκειας, έτσι όπως ορίζεται στο κείμενο θεσμικό πλαίσιο, από τις κατευθυντήριες οδηγίες, τις εγκυκλίους και τις κανονιστικές πράξεις της διοίκησης, αναφορικά με την κήρυξη περιοχών σε κατάσταση έκτακτης ανάγκης πολιτικής προστασίας. Η κήρυξη μιας περιοχής σε κατάσταση έκτακτης ανάγκης πολιτικής προστασίας από φυσικές, τεχνολογικές και λοιπές καταστροφές αίρεται αυτοδικαίως με την πάροδο εξαμήνου, δύναται δε να ανανεώνεται με απόφαση του Γενικού Γραμματέα Πολιτικής Προστασίας, ύστερα από βεβαίωση των κατά τόπο αρμοδίων Δημάρχων και Περιφερειάρχων ότι εξακολουθούν να υφίστανται οι λόγοι κήρυξης, καθώς και με ειδική αιτιολογία για τους λόγους για τους οποίους οι επιπτώσεις από τις καταστροφές δεν έχουν ακόμη αντιμετωπισθεί,
- η κήρυξη μιας περιοχής σε Κατάσταση Έκτακτης Ανάγκης Πολιτικής Προστασίας, σύμφωνα με το άρθρο 25 του Ν. 4662/2020, δεν συνδέεται με την διαδικασία οριοθέτησης μιας περιοχής ως πληγείσας από σεισμό (σεισμόπληκτη) και δεν αποτελεί προϋπόθεση για την ενεργοποίηση ειδικότερων νομοθετικών ρυθμίσεων σχετικών με την καταβολή αποζημιώσεων και δανείων σε πληγέντες. Η διαδικασία για την οριοθέτηση μιας περιοχής ως πληγείσας από σεισμό (σεισμόπληκτη) δρομολογείται ανεξάρτητα και περιγράφεται αναλυτικά στην παράγραφο 12.4 του παρόντος.
- Κατά την διάρκεια εξέλιξης του καταστροφικού φαινομένου, η διαδικασία έκδοσης αποφάσεων για την κήρυξη περιοχών σε Κατάσταση Έκτακτης Ανάγκης Πολιτικής Προστασίας από τον Γενικό Γραμματέα Πολιτικής Προστασίας δύναται να υλοποιείται καταρχήν μετά από προφορικό αίτημα των κατά τόπο αρμοδίων Δημάρχων και Περιφερειάρχων και σχετικής προφορικής αποδοχής του από τον Γενικό Γραμματέα Πολιτικής Προστασίας, προκειμένου να εξευρεθούν άμεσα οι πόροι (ανθρώπινο δυναμικό και μέσα) που απαιτούνται για την άμεση αντιμετώπιση των εκτάκτων αναγκών. Εν συνεχεία ακολουθεί σχετική αλληλογραφία μεταξύ των φορέων που υποβάλλουν το αίτημα και της ΓΓΠΠ, προκειμένου να εκδοθεί η σχετική απόφαση.

9.4 Πληρωμή δαπανών στο πλαίσιο δράσεων πολιτικής προστασίας

Θέματα που αφορούν το θεσμικό πλαίσιο που διέπει τη διαδικασία πληρωμής δαπανών Πολιτικής Προστασίας σε επίπεδο ΟΤΑ μετά τη δημοσίευση του Ν. 4412/2016 (ΦΕΚ/τ. Α' / 147), αναφέρονται αναλυτικά στο 6748/9-10-2017 έγγραφο της Δ/σης Σχεδιασμού & Αντιμετώπισης Εκτάκτων Αναγκών της ΓΓΠΠ. Σύμφωνα με τα σχετικά έγγραφα του Γενικού Λογιστηρίου του Κράτους (ΓΛΚ)¹³ και της Δ/σης Οικονομικών Τ.Α του Υπουργείου Εσωτερικών¹⁴ προκύπτει ότι το θεσμικό πλαίσιο που διέπει την πληρωμή δαπανών Πολιτικής Προστασίας των Περιφερειών ισχύει κατ' αναλογία και στους Δήμους.

Αναλυτικότερα, αναφορικά με το θεσμικό πλαίσιο που διέπει τη διαδικασία πληρωμής δαπανών Πολιτικής Προστασίας ισχύουν τα διαλαμβανόμενα στο έγγραφο του Γενικού Λογιστηρίου του Κράτους με ΑΔΑ.:7ΡΝΩΗ-ΨΟ2, σύμφωνα με το οποίο είναι δυνατή η προσφυγή στη διαδικασία της διαπραγμάτευσης χωρίς προηγούμενη δημοσίευση, όταν για λόγους κατεπείγουσας ανάγκης δεν είναι δυνατή η τήρηση των προβλεπόμενων προθεσμιών.

Επίσης για δαπάνες που πραγματοποιούνται εκτάκτως, καθώς και για τις λοιπές δαπάνες του άρθρου 9 του Π.Δ. 80/16, στις οποίες ρητά προβλέπονται και οι δαπάνες πολιτικής προστασίας (άρθ. 9 παρ.4), αναλαμβάνεται η υποχρέωση και δεσμεύεται η απαραίτητη πίστωση αμέσως μετά την παραλαβή του σχετικού λογαριασμού, οπότε και δεσμεύεται η σχετική πίστωση.

Σημειώνεται ότι σχετικά με το υπ. αριθ. 2/16861/0026 από 31-03-2017 έγγραφο του Γενικού Λογιστηρίου του Κράτους, στο οποίο υπάρχει αναφορά στο υπ.αριθμ. 2/86104/0026/11-09-2017 έγγραφο του Γενικού Λογιστηρίου του Κράτους, διευκρινίζεται ότι η σχετική αναφορά, αφορά το θεσμικό πλαίσιο που διέπει την πληρωμή δαπανών για την επείγουσα διαχείριση συμβάντων με επικίνδυνα απόβλητα, στα πλαίσια εφαρμογής της ΚΥΑ 62952/5384/2016 (ΦΕΚ 4326Β/30-12-2017).

Συμπερασματικά, για την πληρωμή εκτάκτων δαπανών που προκύπτουν από απρόβλεπτα γεγονότα όπως φυσικές, τεχνολογικές και λοιπές καταστροφές και όταν δεν είναι δυνατή η τήρηση των προθεσμιών που προβλέπονται από άλλες διαγωνιστικές διαδικασίες, υπάρχουν διαθέσιμα δύο «εργαλεία» τα οποία μπορούν να χρησιμοποιήσουν τόσο οι Περιφέρειες όσο και οι Δήμοι.

Το πρώτο εργαλείο είναι η διαδικασία της διαπραγμάτευσης, χωρίς προηγούμενη δημοσίευση, του άρθρου 32 παρ.2 περ.γ του Ν 4412/2016, όπως ισχύει, το οποίο ακολουθείται για δημόσιες συμβάσεις έργων, προμηθειών και υπηρεσιών.

Το δεύτερο εργαλείο είναι το ΠΔ 80/16 (άρθρο 9), σύμφωνα με το οποίο η ανάληψη υποχρέωσης και η δέσμευση της απαραίτητης πίστωσης για τις δαπάνες που δεν μπορούν να προβλεφθούν (πχ δαπάνες πολιτικής προστασίας), αναλαμβάνονται αμέσως μετά τη γνωστοποίηση του ύψους της οφειλής πχ της παραλαβής του σχετικού λογαριασμού (ΓΛΚ 2/86104/0026/11-9-17). Οι οικονομικές εγκρίσεις δηλαδή που απαιτούνται γίνονται απολογιστικά.

Σημειώνεται ότι σύμφωνα με το άρθρο 23 του Ν. 4915/22 ΦΕΚ 63 Α με τίτλο «Άμεση αντιμετώπιση φυσικών καταστροφών από τους Ο.Τ.Α. α' και β' βαθμού» σε περίπτωση κήρυξης επαπειλούμενων περιοχών σε κατάσταση ειδικής κινητοποίησης πολιτικής προστασίας σύμφωνα με το άρθρο 26 του ν.4662/2020 (Α' 27), οι Ο.Τ.Α. α' και β' βαθμού στους οποίους ανήκουν οι περιοχές αυτές: α) Για χρονικό διάστημα που δεν δύναται να υπερβαίνει τους έξι (6) μήνες, με απόφαση του οικείου δημάρχου ή περιφερειάρχη μπορούν να αναθέτουν κάθε αναγκαία δημόσια σύμβαση προμήθειας, έργου ή υπηρεσίας για την αντιμετώπιση της κατάστασης, εντός των διαθέσιμων πιστώσεων του προϋπολογισμού τους, με τη διαδικασία της διαπραγμάτευσης χωρίς προηγούμενη δημοσίευση κατά την περ. (γ) της παρ. 2 του άρθρου 32 του ν. 4412/2016 (Α' 147). Η απόφαση του προηγούμενου εδαφίου αποτελεί δεσμευτική εισήγηση για την αναμόρφωση του προϋπολογισμού, η οποία

¹³ Υπ. αρ. 2/86104/0026/11-09-2017 έγγραφο του Γενικού Λογιστηρίου του Κράτους (ΓΛΚ) σύμφωνα με το οποίο κατ' ουσίαν εξακολουθούν να ισχύουν οι προϋποθέσεις που ορίζονταν στο 2/52145/0026/01-07-2014 έγγραφο του Γενικού Λογιστηρίου του Κράτους με ΑΔΑ.:7ΡΝΩΗ-ΨΟ2

¹⁴ Υπ. αρ. 48852/2014/19-05-2015 (ορθή επανάληψη 05-06-2015) έγγραφο της Δ/σης Οικονομικών Τ.Α του Υπουργείου Εσωτερικών

εγκρίνεται υποχρεωτικά από το οικείο δημοτικό ή περιφερειακό συμβούλιο, στην πρώτη μετά από την ανάθεση συνεδρίασή του και σε κάθε περίπτωση εντός των διαθέσιμων πιστώσεων.

9.5 Πρόσληψη εκτάκτου προσωπικού από τους ΟΤΑ για την αντιμετώπιση κατεπειγουσών αναγκών από την εκδήλωση σεισμών

Σύμφωνα με το άρθρο 36 «Προσωπικό για απρόβλεπτες και επείγουσες ανάγκες» του Ν. 4765/ 15-01-2021 (ΦΕΚ Α' 6), όπως τροποποιήθηκε και ισχύει, ισχύουν τα ακόλουθα:

1. Η πρόσληψη προσωπικού με σχέση εργασίας Ιδιωτικού Δικαίου Ορισμένου Χρόνου κατά την παρ. 2 του άρθρου 103 του Συντάγματος διενεργείται από τις δημόσιες υπηρεσίες, τα Ν.Π.Δ.Δ. και τους Ο.Τ.Α. πρώτου και δεύτερου βαθμού, καθώς και από όλα τα νομικά πρόσωπα της παρ. 1 του άρθρου 2 του παρόντος, για την αντιμετώπιση απρόβλεπτων και επειγουσών αναγκών επιτρέπεται μόνον:
 - α) σε περιπτώσεις εκτεταμένων ζημιών από σεισμούς, πλημμύρες, παγετούς και πυρκαγιές,
 - β) σε περιπτώσεις άμεσης ανάγκης λήψης προληπτικών ή κατασταλτικών μέτρων λόγω σοβαρής απειλής της δημόσιας υγείας,
 - γ) εφόσον η Περιφερειακή Ενότητα ή συγκεκριμένη περιοχή αυτής κηρυχθεί σε κατάσταση έκτακτης ανάγκης, για την αντιμετώπιση αναγκών εξαιτίας άλλων γεγονότων από τα οποία προκύπτει άμεσος κίνδυνος ζωής ή περιουσίας.
2. Η διάρκεια της απασχόλησης δεν μπορεί να υπερβαίνει τους οκτώ (8) μήνες από την επέλευση του γεγονότος ή την κήρυξη κατάστασης ανάγκης. Με την επιφύλαξη της παρ. 3, ανανέωση ή παράταση της σύμβασης ή σύναψη νέας σύμβασης ή μετατροπή σε σύμβαση αορίστου χρόνου, απαγορεύονται. Κατά τα λοιπά, για το προσωπικό του παρόντος άρθρου εφαρμόζονται οι εκάστοτε ισχύουσες διατάξεις.
3. Αν βασίμως εκτιμάται από τους φορείς της παρ. 1, ότι οι ανάγκες των περ. α', β' και γ' θα συνεχισθούν και πέραν του οκταμήνου, η αρμόδια αρχή κινεί εγκαίρως και σε κάθε περίπτωση τριάντα (30) τουλάχιστον ημέρες προ της λήξεως του οκταμήνου, τη διαδικασία νέων προσλήψεων με σύμβαση εργασίας ιδιωτικού δικαίου ορισμένου χρόνου ανώτατης διάρκειας οκτώ (8) μηνών και για αριθμό που εγκρίνει το αρμόδιο όργανο του φορέα για την πρόσληψη. Στους πίνακες που καταρτίζονται μπορεί να περιληφθούν και απασχοληθέντες με σύμβαση της παρ. 2, απαγορευομένης σε κάθε περίπτωση της μετατροπής της σύμβασης σε αορίστου χρόνου. Στις ως άνω συμβάσεις δεν εφαρμόζονται οι περιορισμοί του άρθρου 5 του π.δ. 164/2004 (Α' 164). Η συνολική διάρκεια των συμβάσεων των παρ. 1 και 2 δεν επιτρέπεται να υπερβαίνει το ανώτατο χρονικό διάστημα των είκοσι τεσσάρων (24) μηνών κατά την έννοια του άρθρου 6 του π.δ. 164/2004.»
4. Το Α.Σ.Ε.Π. ασκεί έλεγχο συνδρομής των προϋποθέσεων πρόσληψης προσωπικού και τήρησης του παρόντος άρθρου.¹⁵

¹⁵ Σημειώνεται ότι με το άρθρο 75 του ν. 4921/22, ΦΕΚ-75 Α/18-4-22, ορίζεται ότι : “Η χρονική διάρκεια των συμβάσεων με σχέση εργασίας ιδιωτικού δικαίου ορισμένου χρόνου (Ι.Δ.Ο.Χ.) των υπαλλήλων κλάδων Πανεπιστημιακής Εκπαίδευσης (ΠΕ) και Τεχνολογικής Εκπαίδευσης (ΤΕ), που προσελήφθησαν σύμφωνα με το άρθρο 36 του ν. 4765/2021 (Α' 6) για την εκτέλεση των αναγκαίων αντιπλημμυρικών έργων και των έργων αποκατάστασης υποδομών, με σκοπό την αντιμετώπιση των αναγκών που προέκυψαν μετά τις πυρκαγιές του έτους 2021, σε φορείς που εδρεύουν εντός των διοικητικών ορίων της Περιφερειακής Ενότητας Ευβοίας της Περιφέρειας Στερεάς Ελλάδας, δύναται να παραταθεί από τη λήξη της για χρονικό διάστημα έως δώδεκα (12) μηνών, με απόφαση του αρμοδίου για τον διορισμό οργάνου. Ο συνολικός χρόνος διάρκειας των εν λόγω συμβάσεων, περιλαμβανομένων των παρατάσεών τους, δεν επιτρέπεται να υπερβαίνει το ανώτατο χρονικό διάστημα των είκοσι τεσσάρων (24) μηνών κατά την έννοια του άρθρου 6 του π.δ. 164/2004 (Α' 164)”.

Περαιτέρω σύμφωνα με το άρθρ. 41 παρ. 2 του Ν. 4325/2015 (ΦΕΚ 47/Α'/2015), όπως ισχύει, επιτρέπεται η πρόσληψη προσωπικού οποιασδήποτε ειδικότητας με σύμβαση εργασίας ορισμένου χρόνου από τους Ο.Τ.Α. για την αντιμετώπιση κατεπειγουσών εποχικών ή πρόσκαιρων αναγκών, με σύμβαση εργασίας ορισμένου χρόνου της οποίας η διάρκεια δεν υπερβαίνει τους δύο (2) μήνες μέσα σε συνολικό διάστημα δώδεκα (12) μηνών. Κατ' εξαίρεση, η πρόσληψη προσωπικού της ανωτέρω κατηγορίας που απασχολείται στην πυρασφάλεια στις δημοτικές κατασκηνώσεις γίνεται με σύμβαση εργασίας ορισμένου χρόνου της οποίας η διάρκεια δεν υπερβαίνει τους τρεις (3) μήνες μέσα σε συνολικό διάστημα

9.6 Επίταξη προσωπικών υπηρεσιών για την αντιμετώπιση επείγουσας κοινωνικής ανάγκης από θεομηνία

Θέματα που σχετίζονται με την επίταξη προσωπικών υπηρεσιών και επίταξη κινητών και ακίνητων πραγμάτων για την αντιμετώπιση επείγουσας κοινωνικής ανάγκης από θεομηνία ή ανάγκης που μπορεί να θέσει σε κίνδυνο τη δημόσια υγεία, ρυθμίζονται με το άρθρο 1 του Νόμου 4325/15 (ΦΕΚ 47/Α'/2015), με ισχύ από την 11η-05-2015, το άρθρο 41 του Ν. 3536/2007 (42/Α'/2007) και το Ν.Δ.17/1974 (236/Α'/1974), όπως τροποποιήθηκαν και ισχύουν.

Σύμφωνα με τα ανωτέρω η επίταξη προσωπικών υπηρεσιών επιτρέπεται αποκλειστικά σε περίπτωση πολέμου ή επιστράτευσης ή επείγουσας κοινωνικής ανάγκης από θεομηνία ή ανάγκης που μπορεί να θέσει σε κίνδυνο τη δημόσια υγεία.

Οι ανωτέρω διατάξεις εφαρμόζονται κατόπιν απόφασης του Πρωθυπουργού, ύστερα από αιτιολογημένη εισήγηση του Υπουργού στην αρμοδιότητα του οποίου ανήκει η αντιμετώπιση της αιτίας που προκάλεσε ανάγκη από τις αναφερόμενες παραπάνω. Με την απόφαση του Πρωθυπουργού εξουσιοδοτούνται οι Υπουργοί ή Περιφερειάρχες να προβαίνουν, με απόφασή τους, σε επίταξη προσωπικών υπηρεσιών (άρθρ. 1 του Ν. 4325/15).

Η Δ/νση Σχεδιασμού Αντιμετώπισης Εκτάκτων Αναγκών της ΓΓΠΠ, με το 3854/10-06-2015 έγγραφό της, έχει ήδη ενημερώσει σχετικά τις αρμόδιες οργανικές μονάδες Πολιτικής Προστασίας των

δώδεκα (12) μηνών. Ο υπολογισμός του δωδεκάμηνου γίνεται σύμφωνα με την παρ. 2 του άρθρου 21 του Ν.2738/1999 (ΦΕΚ 180/Α'/1999). Με την παρ. 2 του άρθρου 116 του ν. 4547/18, ΦΕΚ-102 Α/12-6-18, ορίζεται ότι : "2. Συμβάσεις διάρκειας τριών (3) μηνών που συνάφθηκαν, σύμφωνα με το άρθρο 41 του ν. 4325/2015 (Α' 47) για τις ανάγκες της πυρασφάλειας και της ναυαγοσωστικής κάλυψης των ακτών, μπορούν να παραταθούν με απόφαση του αρμοδίου προς διορισμό οργάνου μέχρι τη συμπλήρωση τεσσάρων (4) μηνών". - βλ. Και άρθρο 116 ν. 4547, για τυχόν μεταγενέστερες ενημερώσεις).

Σημειώνεται ότι παράταση ή σύναψη νέας σύμβασης μέσα στο ανωτέρω δωδεκάμηνο διάστημα ή μετατροπή της σύμβασης σε αορίστου χρόνου είναι αυτοδικαίως άκυρες.

Περαιτέρω σύμφωνα με τον προγραμματισμό προσλήψεων έκτακτου προσωπικού έτους 2022 στους ΟΤΑ Α' & Β' βαθμού και τα ΝΠΙΔ αυτών προβλέπεται ότι έπειτα και από την ισχύ του άρθρου 25 του Ν. 4829/2021 σε συνδυασμό με το άρθρο 186 του Ν.4635/2019 όπως τροποποιήθηκε και ισχύει, εξακολουθούν να εξαιρούνται από την έγκριση της Επιτροπής της ΠΥΣ 33/2006 και ως εκ τούτου από τον ετήσιο προγραμματισμό προσλήψεων έκτακτου προσωπικού, το προσωπικό για την κάλυψη κατεπειγουσών αναγκών του αρ. 41 του Ν. 4325/2015 και του άρθρου 36 Ν.4765/2021.

Αναφορικά με την εφαρμογή των διατάξεων του άρθρου 36 παρ. 3 του Ν. 4765/2021, ισχύει η υπ. αρ. ΔΙΠΑΑΔ/Φ.2.9/80/οικ.10391 από 27-06-2022 εγκύκλιος της Γενικής Γραμματείας Ανθρωπίνου Δυναμικού Δημοσίου Τομέα του Υπουργείου Εσωτερικών. Σύμφωνα με αυτή, αναφορικά με την εφαρμογή της παρ.3 του άρθρου 36, μετά την τροποποίησή της με το άρθρο 51 του νόμου 4940/2022, διευκρινίζονται τα εξής: Εφόσον οι φορείς της παρ. 1 εκτιμούν βασίμως ότι οι ανάγκες των περ. α', β' και γ' θα συνεχισθούν και πέραν του οκταμήνου, κινούν εγκαίρως, τουλάχιστον τριάντα (30) ημέρες πριν τη λήξη του, τη διαδικασία νέων προσλήψεων με σύμβαση εργασίας ιδιωτικού δικαίου ορισμένου χρόνου ανώτατης διάρκειας οκτώ (8) μηνών, και για αριθμό που εγκρίνει το αρμόδιο όργανο του ίδιου του φορέα για την πρόσληψη, χωρίς δηλαδή να απαιτείται η έγκριση της Επιτροπής της ΠΥΣ 33/2006, όπως ισχύει ή κάποιου άλλου οργάνου.

Επιπροσθέτως, καταρτίζονται νέοι πίνακες υποψηφίων, στους οποίους μπορούν να συμπεριληφθούν και άτομα που ήδη απασχολήθηκαν με συμβάσεις στο πλαίσιο της παρ.2 του άρθρου 36, αποκλεισμένης, βέβαια, της μετατροπής της σύμβασής τους σε αορίστου χρόνου.

Επιπλέον, δεν απαιτείται η τήρηση των κριτηρίων και της διαδικασίας του Ν.4765/2021. Επί των εν λόγω συμβάσεων, δεν εφαρμόζονται οι περιορισμοί του άρθρου 5 του Π.Δ. 164/2004. Επισημαίνεται, περαιτέρω, ότι η συνολική διάρκεια των συμβάσεων των παρ. 1 και 2 δεν επιτρέπεται να υπερβαίνει το ανώτατο χρονικό διάστημα των είκοσι τεσσάρων (24) μηνών κατά την έννοια του άρθρου 6 του Π.Δ. 164/2004.

Το ΑΣΕΠ, όπως και στην περίπτωση των παρ. 1 και 2 του άρθρου 36, ασκεί έλεγχο συνδρομής των προϋποθέσεων πρόσληψης του προσωπικού και τήρησης των οριζόμενων στο άρθρο 36 (βλ. παράγραφο 4 του εν λόγω άρθρου).

Τέλος, η παρ. 1 του άρθρου 51 του Ν. 4940/2022 εφαρμόζεται και στις διαδικασίες προσλήψεων της παρ. 3 του άρθρου 36 του Ν. 4765/2021 που έχουν εκκινήσει μέχρι τη δημοσίευση του ως άνω νόμου, ήτοι μέχρι την 14η Ιουνίου 2022.

Περιφερειών και των Δήμων της χώρας, καθώς και εμπλεκόμενους φορείς σε κεντρικό επίπεδο
(Α/ΕΛ.ΑΣ., Α.Π.Σ., Α/Λ.Σ.-ΕΛ.ΑΚΤ., ΕΚΑΒ, κλπ).

ΜΕΡΟΣ Χ

ΣΥΣΤΗΜΑ ΚΙΝΗΤΟΠΟΙΗΣΗΣ ΠΟΛΙΤΙΚΗΣ ΠΡΟΣΤΑΣΙΑΣ

ΜΕΡΟΣ Χ. ΣΥΣΤΗΜΑ ΚΙΝΗΤΟΠΟΙΗΣΗΣ ΠΟΛΙΤΙΚΗΣ ΠΡΟΣΤΑΣΙΑΣ - ΣΥΝΤΟΝΙΣΤΙΚΕΣ ΟΔΗΓΙΕΣ ΥΛΟΠΟΙΗΣΗΣ ΔΡΑΣΕΩΝ ΠΟΛΙΤΙΚΗΣ ΠΡΟΣΤΑΣΙΑΣ

Μετά την εκδήλωση ενός σεισμού οι φορείς πολιτικής προστασίας, στο πλαίσιο των αρμοδιοτήτων τους, κινητοποιούνται άμεσα και δρομολογούν σειρά δράσεων για την αντιμετώπιση εκτάκτων αναγκών και την άμεση/βραχεία διαχείριση των συνεπειών. Προϋπόθεση για την αποτελεσματική απόκριση των φορέων πολιτικής προστασίας της χώρας είναι η συνέργεια, η συνεργασία και η διαλειτουργικότητα σε όλα τα επίπεδα Διοίκησης.

Στο παρόν Μέρος Χ δίνονται συντονιστικές οδηγίες για τη απόκριση όλων των εμπλεκόμενων φορέων για την από κοινού αντιμετώπιση εκτάκτων αναγκών και την άμεση/βραχεία διαχείριση συνεπειών και την εξασφάλιση ενιαίας και συγχρονισμένης δράσης.

10.1 Αυξημένη ετοιμότητα για την αντιμετώπιση κινδύνων από την εκδήλωση σεισμών

Όπως έχει ήδη αναφερθεί, δεδομένης της αδυναμίας βραχυπρόθεσμης πρόγνωσης σεισμικών φαινομένων, η έγκαιρη προειδοποίηση γενικά δεν έχει εφαρμογή στην περίπτωση του σχεδιασμού αντιμετώπισης κινδύνων από την εκδήλωση σεισμών.

Ωστόσο, ο Γενικός Γραμματέας Πολιτικής Προστασίας, στο πλαίσιο της αρμοδιότητάς για το συντονισμό του έργου Πολιτικής Προστασίας, σε όλες τις φάσεις του κύκλου των καταστροφών και απειλών (άρθρο 30, παρ. 2α' του Ν.4662/2020), δύναται να θέσει το δυναμικό και τα μέσα πολιτικής προστασίας (όπως ορίζονται στο αρθ. 7 του Ν. 4662/2020) σε κατάσταση ετοιμότητας πολιτικής προστασίας εν όψει επαπειλούμενου κινδύνου, λαμβάνοντας υπόψη τις γνωμοδοτήσεις – πορίσματα της Μόνιμης Ειδικής Επιστημονικής Επιτροπής Εκτίμησης Σεισμικού Κινδύνου και Μείωσης της Σεισμικής Διακινδύνευσης του ΟΑΣΠ.

Σε αυτές τις περιπτώσεις

- οι Δήμοι και οι Περιφέρειες στις περιοχές που έχουν τεθεί σε κατάσταση ετοιμότητας πολιτικής προστασίας εν όψει επαπειλούμενου κινδύνου, ελέγχουν άμεσα την πορεία υλοποίησης των προπαρασκευαστικών δράσεων που προβλέπονται στις παραγράφους 5.1 και 6.1 του παρόντος αντίστοιχα και σε περίπτωση που δεν έχουν ολοκληρωθεί επισπεύδεται η υλοποίησή τους. Στις ανωτέρω περιοχές, οι Δήμαρχοι και οι αρμόδιοι Αντιπεριφερειάρχες (που ενεργούν σύμφωνα με τις οδηγίες και τις κατευθύνσεις που τους παρέχουν οι Περιφερειάρχες), δύναται κατά την κρίση τους να συγκαλέσουν τα Συντονιστικά Τοπικά Όργανα (ΣΤΟ) των Δήμων και τα Συντονιστικά Όργανα Πολιτικής Προστασίας (ΣΟΠΠ) των Περιφερειακών Ενοτήτων αντίστοιχα για υποβοήθηση του έργου τους στον συντονισμό των φορέων που εμπλέκονται σε δράσεις ετοιμότητας πολιτικής προστασίας για την αντιμετώπιση κινδύνων από την εκδήλωση σεισμών.
- οι λοιποί αρμόδιοι επιχειρησιακά εμπλεκόμενοι φορείς α) προβαίνουν σε άμεσο έλεγχο και τυχόν επικαιροποίηση των επιχειρησιακών τους σχεδίων για την αντιμετώπιση κινδύνων από την

εκδήλωση σεισμού, β) δύναται να προχωρήσουν στην ενίσχυση των επιχειρησιακών δυνατοτήτων τους στις ανωτέρω περιοχές που έχουν τεθεί σε κατάσταση ετοιμότητας πολιτικής προστασίας εν όψει επαπειλούμενου κινδύνου και γ) συμμετέχουν στα Συντονιστικά Τοπικά Όργανα (ΣΤΟ) των Δήμων και τα Συντονιστικά Όργανα Πολιτικής Προστασίας (ΣΟΠΠ) των Περιφερειακών Ενοτήτων.

10.2 Διοίκηση, Έλεγχος & Συντονισμός επιχειρήσεων

Για την αντιμετώπιση εκτάκτων αναγκών από την εκδήλωση σεισμών και τη διαχείριση των συνεπειών (συμπεριλαμβανομένης της οργανωμένης προληπτικής απομάκρυνσης πολιτών και της άμεσης-βραχείας αποκατάστασης), η Διοίκηση, Έλεγχος & Συντονισμός των επιχειρήσεων αποτελεί ευθύνη του Γενικού Γραμματέα Πολιτικής Προστασίας, των Περιφερειαρχών/αρμόδιων Αντιπεριφερειάρχων υπό τις οδηγίες και κατευθύνσεις των Περιφερειαρχών και των Δημάρχων, οι οποίοι αναλόγως της κλιμάκωσης υλοποιούν στο πλαίσιο των αρμοδιοτήτων τους δράσεις πολιτικής προστασίας, ενημερώνοντας ταυτόχρονα το ανώτερο διοικητικά επίπεδο για δράσεις πολιτικής προστασίας.

Η Διοίκηση, ο Έλεγχος & ο Συντονισμός επιμέρους επιχειρησιακών δράσεων αναλαμβάνεται από τους καθ' ύλη αρμόδιους φορείς. Ειδικότερα:

- Δράσεις έρευνας και διάσωσης, ελέγχου και καταστολής των αστικών πυρκαγιών, καθώς και ενίσχυσης σε προσωπικό και μέσα του ΠΣ, αναλαμβάνονται και συντονίζονται από τον εκάστοτε Επικεφαλής Αξιωματικό του Πυροσβεστικού Σώματος, ο οποίος ενεργεί ως συντονιστής του έργου στην περιοχή του συμβάντος.
- Δράσεις ασφάλειας, μέτρων τροχαίας, υποστήριξη μέτρων προστασίας πολιτών αναλαμβάνονται και συντονίζονται από τον εκάστοτε Επικεφαλής Αξιωματικό της Ελληνικής Αστυνομίας και σε περίπτωση περιοχής αρμοδιότητας Λιμενικού Σώματος, από τον εκάστοτε Επικεφαλής Αξιωματικό του Λιμενικού Σώματος.
- Δράσεις ιατρικής υποστήριξης, διακομιδής τραυματιών-ασθενών και ενεργοποίησης των κατά τόπους μονάδων υγείας (νοσοκομεία, κέντρα υγείας, κλπ) αναλαμβάνονται και συντονίζονται από το ΕΚΑΒ (Κεντρική Υπηρεσία ή Παράρτημα ΕΚΑΒ).
- Δράσεις έρευνας και διάσωσης στην χωρική αρμοδιότητα του Λιμενικού Σώματος - Ελληνικής Ακτοφυλακής (θαλάσσιος χώρος, αιγιαλός και παραλία) αναλαμβάνονται και συντονίζονται από τις εκάστοτε αρμόδιες αρχές του ΛΣ-ΕΛΑΚΤ

10.3 Επίσημη ανακοίνωση χαρακτηριστικών σεισμικού φαινομένου

Η επίσημη ανακοίνωση του σεισμού που αφορά στα εγγενή στοιχεία του σεισμού (ώρα εκδήλωσης, μέγεθος, επίκεντρο, εστιακό βάθος, χαρακτηρισμός) δίδεται από το Γεωδυναμικό Ινστιτούτο του Εθνικού Αστεροσκοπείου Αθηνών, το οποίο αποτελεί τον συντονιστή φορέα του Ενιαίου Εθνικού Σεισμολογικού Δικτύου (Ε.Ε.Σ.Δ.).

Μετά την εκδήλωση σεισμού το Γεωδυναμικό Ινστιτούτο του Εθνικού Αστεροσκοπείου Αθηνών αποστέλλει την επίσημη ανακοίνωση του σεισμού στον Γενικό Γραμματέα Πολιτικής Προστασίας, καθώς και στον Πρόεδρο του Ο.Α.Σ.Π. για την περαιτέρω κινητοποίηση των εμπλεκόμενων υπηρεσιών και φορέων στην αντιμετώπιση εκτάκτων αναγκών και την διαχείριση των συνεπειών, όταν αυτό κριθεί απαραίτητο.

Η αποστολή της επίσημης ανακοίνωσης του σεισμού πραγματοποιείται κατά κύριο λόγο για σεισμούς μεγέθους άνω των 4 βαθμών της κλίμακας Richter.

10.3.1 Δίκτυο παρακολούθησης σεισμικής δραστηριότητας

Με στόχο την διαρκή παρακολούθηση της σεισμικής δραστηριότητας στον Ελληνικό χώρο και την εγκυρότερη και ενιαία ενημέρωση της πολιτείας και του κοινού για την εξέλιξη της σεισμικής

δραστηριότητας, ιδιαίτερα σε περιπτώσεις σεισμικής έξαρσης, έχει συγκροτηθεί το Ενιαίο Εθνικό Σεισμολογικό Δίκτυο (Ε.Ε.Σ.Δ.).

Οι φορείς που συμμετέχουν στο Ε.Ε.Σ.Δ είναι: (α) Το Γεωδυναμικό Ινστιτούτο του Εθνικού Αστεροσκοπείου Αθηνών, (β) το Εργαστήριο Σεισμολογίας του Τομέα Γεωφυσικής και Γεωθερμίας του Εθνικού Καποδιστριακού Πανεπιστημίου Αθηνών, (γ) το Εργαστήριο Γεωφυσικής του Τομέα Γεωφυσικής του Αριστοτελείου Πανεπιστημίου Θεσσαλονίκης, (δ) το Εργαστήριο Σεισμολογίας του Τομέα Εφαρμοσμένης Γεωλογίας και Γεωφυσικής του Πανεπιστημίου Πατρών.

Η παρακολούθηση της σεισμικής δραστηριότητας επί 24ώρου βάσης γίνεται από το Γεωδυναμικό Ινστιτούτο του Ε.Α.Α. και, εκ περιτροπής, από έναν από τους υπόλοιπους συμμετέχοντες φορείς που έχουν τη δυνατότητα υπηρεσίας για την παρακολούθηση της σεισμικής δράσης καθ' όλη τη διάρκεια του 24ώρου. Οι φορείς αυτοί συνεργάζονται στενά ιδιαίτερα σε περιπτώσεις σεισμικής έξαρσης για την έκδοση επίσημης ενημέρωσης σχετικά με τα εγγενή χαρακτηριστικά του σεισμού (ώρα εκδήλωσης, μέγεθος, επίκεντρο, εστιακό βάθος και χαρακτηρισμός).

Η επίσημη ενημέρωση εκδίδεται από το Γεωδυναμικό Ινστιτούτο του Ε.Α.Α εξ ονόματος του Ε.Ε.Σ.Δ. Σε περίπτωση που αδυνατεί το Γεωδυναμικό Ινστιτούτο του Ε.Α.Α. να εκδώσει έγκαιρα το πρώτο ανακοινωθέν, αυτό εκδίδεται από τον εκ περιτροπής φορέα, έπειτα από συνεννόηση με το Γεωδυναμικό Ινστιτούτο του Ε.Α.Α, πάλι εξ ονόματος του Ε.Ε.Σ.Δ., σύμφωνα με τον Κανονισμό Λειτουργίας του Εθνικού Δικτύου Σειсмоγράφων.

Επίσης, στον δικτυακό τόπο του Γεωδυναμικού Ινστιτούτου του Εθνικού Αστεροσκοπείου Αθηνών (<http://www.gein.noa.gr/el/>), σχεδόν σε πραγματικό χρόνο μετά την εκδήλωση σεισμού, παρέχεται προκαταρκτική αυτόματη λύση (ώρα εκδήλωσης, μέγεθος, επίκεντρο, εστιακό βάθος) από το αυτόματο υπολογιστικό σύστημα, χωρίς τη συμμετοχή σεισμολόγου. Η προκαταρκτική αυτόματη λύση δίνει μια πρώτη άμεση εκτίμηση για τα χαρακτηριστικά του σεισμού και μπορεί να διαφέρει από την επίσημη ενημέρωση που εκδίδεται από το Γεωδυναμικό Ινστιτούτο του Ε.Α.Α εξ ονόματος του Ε.Ε.Σ.Δ..

10.4 Αρχική εκτίμηση συνεπειών

Οι πρώτες πληροφορίες σχετικά με την εκδήλωση σεισμού, τις επηρεαζόμενες περιοχές και την αρχική εκτίμηση των συνεπειών, σε συνδυασμό με την επίσημη ανακοίνωση του σεισμού από το Γεωδυναμικό Ινστιτούτο του Εθνικού Αστεροσκοπείου Αθηνών, έχουν βαρύνουσα σημασία για την ορθή εκτίμηση της κατάστασης και την εν συνεχεία άμεση κινητοποίηση και κλιμάκωση των δράσεων πολιτικής προστασίας. Σημειώνεται ότι η εκτίμηση των συνεπειών είναι μια δυναμική διαδικασία και δύναται να τροποποιείται σύμφωνα με τις νεότερες εισερχόμενες πληροφορίες αλλά και λόγω της περαιτέρω εξέλιξης της σεισμικής δράσης στην περιοχή.

Οι αρμόδιες κατά τόπους υπηρεσίες της ΕΛ.ΑΣ. οι οποίες αποτελούν θεσμικά τον φορέα επίσημης ενημέρωσης της Μονάδας Εμπλεκόμενων Φορέων (Unit3 -COMPRES) του Ε.Σ.Κ.Ε.ΔΙ.Κ. και των εμπλεκόμενων φορέων για την επικρατούσα κατάσταση στην περιοχή ευθύνης τους, δεδομένου ότι λειτουργούν σε 24-ωρη βάση και κατά κανόνα είναι αυτές οι οποίες μπορούν άμεσα να συλλέξουν πληροφορίες για την επικρατούσα κατάσταση και την επηρεαζόμενη περιοχή (Παράρτημα Ε, Γενικό Σχέδιο Πολιτικής Προστασίας «Ξενοκράτης», ΥΑ 1299 10-04-2003 ΦΕΚ 423/ Β'/2003). Τη δράση μπορούν να υποστηρίξουν και οι αρμόδιες κατά τόπους υπηρεσίες του Π.Σ, οι οποίες επίσης λειτουργούν σε 24-ωρη βάση. Οι ανωτέρω υπηρεσίες ενημερώνουν άμεσα τις διοικητικά ανώτερες δομές τους, τους κατά τόπο αρμόδιους Περιφερειάρχες, Αντιπεριφερειάρχες και Δημάρχους, καθώς και τη Μονάδα Εμπλεκόμενων Φορέων (Unit3 -COMPRES) του Ε.Σ.Κ.Ε.ΔΙ.Κ..

Η Μονάδα Εμπλεκόμενων Φορέων (Unit3 -COMPRES) του Ε.Σ.Κ.Ε.ΔΙ.Κ., μετά την πρώτη ενημέρωσή του για την εκδήλωση σεισμού, κυρίως από τις αρμόδιες υπηρεσίες της ΕΛ.ΑΣ. και του Ε.Σ.Κ.Ε.ΔΙ.Κ. / Μονάδα Χερσαίων και Θαλασσίων Επιχειρήσεων, επικοινωνεί με την Δ/νση Πολιτικής Προστασίας της Περιφέρειας και τα κατά τόπους Γραφεία Πολιτικής Προστασίας των Δήμων προκειμένου να συλλέξει περαιτέρω πληροφορίες για τις περιοχές που επλήγησαν και ενημερώνει τον Διοικητή Ε.Σ.Κ.Ε.ΔΙ.Κ. και τον Γενικό Γραμματέα Πολιτικής Προστασίας.

Οι κατά τόπους αρμόδιες υπηρεσίες της ΕΛ.ΑΣ., οι οποίες θεσμικά, όπως έχει ήδη αναφερθεί (ΥΑ 1299 10-04-2003, ΦΕΚ 423/Α'/2003), δια των αρμόδιων οργάνων τους συλλέγουν πληροφορίες σχετικές με τις επιπτώσεις που έχει προκαλέσει ο σεισμός (ζημιές, θύματα, καταρρεύσεις, εγκλωβισμοί, κτλ), ενημερώνουν άμεσα:

- τους επιχειρησιακά εμπλεκόμενους τοπικούς φορείς (Π.Σ., Ε.Κ.Α.Β., κλπ) για συμβάντα αρμοδιότητάς τους,
- τον οικείο Δήμαρχο, τον οικείο Περιφερειάρχη και τον αρμόδιο Αντιπεριφερειάρχη
- τη Μονάδα Εμπλεκόμενων Φορέων (Unit3 -COMPRES) του Ε.Σ.Κ.Ε.ΔΙ.Κ., τηλεφωνικώς και γραπτώς όταν αυτό είναι εφικτό (συνοπτική έγγραφη αναφορά – Υ.Α. 1299 10-04-2003, ΦΕΚ 423/Β'/2003).

Διευκρινίζεται, ότι η επίσημη ενημέρωση του κοινού για την επικρατούσα κατάσταση και την βατότητα του οδικού δικτύου, αποτελεί αρμοδιότητα των κατά τόπους υπευθύνων υπηρεσιών της ΕΛ.ΑΣ.

Η ανωτέρω ενημέρωση για την επικρατούσα κατάσταση και την βατότητα του οδικού δικτύου πραγματοποιείται κατά περίπτωση με την έκδοση δελτίων τύπου και ανακοινώσεων, με την μορφή προφορικών δηλώσεων και συνεντεύξεων καθώς και μέσω της ιστοσελίδας της ΕΛΑΣ (www.astynomia.gr).

Με εντολή των Περιφερειάρχων και των Δημάρχων, κινητοποιούνται οι υπεύθυνοι των αρμόδιων υπηρεσιών της Περιφέρειας και του Δήμου στην πληγείσα περιοχή για την άμεση διαχείριση των συνεπειών και την παροχή βοήθειας στους πληγέντες.

Η Μονάδα Εμπλεκόμενων Φορέων (Unit3 -COMPRES) του Ε.Σ.Κ.Ε.ΔΙ.Κ. μετά τη λήψη της επίσημης ανακοίνωσης του σεισμού από το Γεωδυναμικό Ινστιτούτο του Εθνικού Αστεροσκοπείου Αθηνών, επικοινωνεί άμεσα με τις κατά τόπους αρμόδιες υπηρεσίες της ΕΛ.ΑΣ., τα Γραφεία Πολιτικής Προστασίας των Δήμων, Τμήματα Πολιτικής Προστασίας των Περιφερειακών Ενοτήτων, Δ/σεις Πολιτικής Προστασίας των Περιφερειών, Δ/σεις Πολιτικής Προστασίας των Αποκεντρωμένων Διοικήσεων, καθώς και με άλλα Κέντρα Επιχειρήσεων που λειτουργούν σε 24-ωρη βάση φορείς της κεντρικής διοίκησης (ΕΛ.ΑΣ./ΕΣΚΕΔΙΚ, ΚΕΠΥ/ΕΚΑΒ, Μονάδα Χερσαίων και Θαλάσσιων Επιχειρήσεων (Unit1-SEALOPS)/ΕΣΚΕΔΙΚ, κλπ), ενημερώνεται για τις ευρύτερες επιπτώσεις του σεισμού και ενημερώνει το Γενικό Γραμματέα Πολιτικής Προστασίας, τον Γενικό Διευθυντή Συντονισμού και τον Προϊστάμενο της Δ/σης Σχεδιασμού Αντιμετώπισης Εκτάκτων Αναγκών της ΓΓΠΠ και τον Προϊστάμενο της Γενικής Διεύθυνσης Αποκατάστασης Επιπτώσεων Φυσικών Καταστροφών (Γ.Δ.Α.Ε.Φ.Κ.) της Γενικής Γραμματείας Υποδομών.

Ο ΟΑΣΠ μετά τη λήψη της επίσημης ανακοίνωσης του σεισμού από το Γεωδυναμικό Ινστιτούτο του Εθνικού Αστεροσκοπείου Αθηνών, επικοινωνεί άμεσα με τις κατά τόπους αρμόδιες υπηρεσίες της ΕΛΑΣ για την αρχική εκτίμηση των συνεπειών. Ο Πρόεδρος του Δ.Σ. του Ο.Α.Σ.Π., εκτιμώντας τα χαρακτηριστικά του σεισμού και την αρχική εκτίμηση των συνεπειών ενημερώνει τον Υπουργό Κλιματικής Κρίσης και Πολιτικής Προστασίας, τον Γενικό Γραμματέα Πολιτικής Προστασίας, τον Υπουργό Υποδομών & Μεταφορών, τον Γενικό Γραμματέα Υποδομών και τη Γενική Διεύθυνση Αποκατάστασης Επιπτώσεων Φυσικών Καταστροφών (Γ.Δ.Α.Ε.Φ.Κ.).

Επισημαίνεται ότι οι κατά τόπους αρμόδιες υπηρεσίες Τροχαίας της ΕΛ.ΑΣ. δύναται να λαμβάνουν εντός και εκτός κατοικημένων περιοχών προσωρινά μέτρα απαγορεύσεων ή περιορισμών της κυκλοφορίας, όταν αυτό επιβάλλεται από ιδιαίτερους λόγους ασφαλείας ή σε έκτακτες περιπτώσεις για την αντιμετώπιση τελείως προσωρινών καταστάσεων (άρθρ. 52 του Κώδικα Οδικής Κυκλοφορίας Ν. 2696/1999 – ΦΕΚ 57/Α'/1999), όπως αυτό έχει αντικατασταθεί με την παρ. 9 του άρθρου 48 του Ν. 4313/2014).

Επίσης, η ΕΛ.ΑΣ., όταν αυτό απαιτείται και είναι εφικτό, δύναται με τα εναέρια μέσα που διαθέτει να πραγματοποιεί πτήσεις πάνω από τις πληγείσες περιοχές για την από αέρος συλλογή πληροφοριών σχετικά με τις επιπτώσεις του σεισμού και την επικρατούσα κατάσταση, με στόχο την ταχύτερη και πληρέστερη ενημέρωση της Κεντρικής Διοίκησης, στο πλαίσιο εφαρμογής του

εγκεκριμένου Ειδικού Σχεδίου Κινητοποίησης της ΕΛ.ΑΣ. για την αντιμετώπιση καταστροφών που προέρχονται από σεισμούς.

Νοείται ότι οποιοσδήποτε φορέας σε Κεντρικό ή Αποκεντρωμένο επίπεδο συλλέξει πρωτογενείς πληροφορίες σχετικά με τις συνέπειες του σεισμού, οφείλει να ενημερώνει άμεσα τα αντίστοιχα διοικητικού επιπέδου όργανα των κατά περίπτωση επιχειρησιακά εμπλεκόμενων φορέων (Π.Σ, ΕΛ.ΑΣ, ΕΚΑΒ, κλπ) καθώς και τα αρμόδια Αποκεντρωμένα Όργανα Πολιτικής Προστασίας (Δήμαρχος, Περιφερειάρχης, αρμόδιος Αντιπεριφερειάρχης)

10.5 Επικοινωνίες

Οι επικοινωνίες μεταξύ των Φορέων για την αντιμετώπιση εκτάκτων αναγκών και την άμεση/βραχεία διαχείριση των συνεπειών από την εκδήλωση σεισμού, γίνονται κατά κανόνα με τη χρήση των δικτύων σταθερής και κινητής τηλεφωνίας σε όλα τα στάδια επιχειρήσεων.

Για τις ενδοεπικοινωνίες τους οι εμπλεκόμενοι φορείς δύναται να χρησιμοποιούν και δίκτυα ασύρματων επικοινωνιών, σύμφωνα με τα προβλεπόμενα στον επιχειρησιακό σχεδιασμό τους.

Η ανταλλαγή πληροφοριών, η αποστολή αιτημάτων, κλπ. που πραγματοποιούνται μέσω τηλεφωνικών επικοινωνιών, δύναται να ακολουθείται με την αποστολή εγγράφων μέσω ηλεκτρονικής αλληλογραφίας (Email) όταν αυτό απαιτείται και είναι εφικτό.

Η αρχική εκτίμηση των συνεπειών μετά την εκδήλωση σεισμού και η εν συνεχεία κινητοποίηση των φορέων που εμπλέκονται σε τοπικό, περιφερειακό και κεντρικό επίπεδο στην αντιμετώπιση εκτάκτων αναγκών και την άμεση/βραχεία διαχείριση των συνεπειών, έχει ως βασική προϋπόθεση την απρόσκοπτη επικοινωνία τους μέσω των υφιστάμενων συστημάτων τηλεπικοινωνιών (σταθερή και κινητή τηλεφωνία, διαδίκτυο, ασύρματα δίκτυα).

Στις περιπτώσεις που, κατά τις πρώτες ώρες μετά την εκδήλωση του σεισμού, παρουσιάζονται δυσχέρειες στις επικοινωνίες και μέχρι την αποκατάστασή τους οι κατά τόπους Αστυνομικές Υπηρεσίες ή οι Υπηρεσίες του Πυροσβεστικού Σώματος, δύναται να υποστηρίξουν το έργο των Περιφερειάρχων, των αρμόδιων Αντιπεριφερειάρχων και των Δημάρχων, που αφορά τις μεταξύ τους επικοινωνίες, με την διάθεση προσωπικού ή μέσων ως συνδέσμων με δυνατότητα ασύρματης επικοινωνίας, όταν αυτό απαιτείται και είναι εφικτό.

Εναλλακτικά, στο έργο της τηλεπικοινωνιακής υποστήριξης των Δημάρχων, των Αντιπεριφερειάρχων και των Περιφερειάρχων, όταν παρουσιάζονται δυσχέρειες στις επικοινωνίες, δύναται να συμβάλλουν άμεσα οι Ραδιοερασιτεχνικοί Σύλλογοι ή ραδιοερασιτέχνες μέλη της Ένωσης Ελλήνων Ραδιοερασιτεχνών που δραστηριοποιούνται στην πληγείσα περιοχή, όπως αυτό έχει καθοριστεί εκ των προτέρων στις σχετικές προπαρασκευαστικές συνεδριάσεις των Συντονιστικών Τοπικών Οργάνων (ΣΤΟ) των οικείων Δήμων και των Συντονιστικών Οργάνων Πολιτικής Προστασίας (ΣΟΠΠ) των οικείων Περιφερειακών Ενοτήτων για την ετοιμότητα αντιμετώπισης κινδύνων από την εκδήλωση σεισμών.

10.6 Κινητοποίηση

Στο στάδιο αυτό, όλοι οι φορείς υπεύθυνοι για την αντιμετώπιση καταστάσεων έκτακτης ανάγκης από την εκδήλωση σεισμού, λαμβάνοντας υπόψη την αρχική εκτίμηση των συνεπειών, αξιολογώντας τις πληροφορίες για την επικρατούσα κατάσταση καθώς και τα πιθανά αιτήματα συνδρομής προς άλλους φορείς, κινητοποιούν το εμπλεκόμενο προσωπικό και τα μέσα που έχουν στη διάθεσή τους για την υλοποίηση δράσεων πολιτικής προστασίας για την αντιμετώπιση εκτάκτων αναγκών και την άμεση/βραχεία διαχείριση των συνεπειών της καταστροφής, βάσει του αντίστοιχου σχεδιασμού τους.

Νοείται ότι το επίπεδο κλιμάκωσης και κινητοποίησης του εμπλεκόμενου προσωπικού και μέσων δύναται να τροποποιηθεί όταν αυτό απαιτηθεί βάσει της αξιολόγησης των νεότερων δεδομένων που αφορούν στις συνέπειες του καταστροφικού φαινομένου. Κριτήρια κλιμάκωσης θεωρούνται:

- η αδυναμία αντιμετώπισης της καταστροφής από το κατώτερο διοικητικό επίπεδο λόγω ανεπάρκειας διατιθέμενων πόρων
- η έκταση της καταστροφής

- το μέγεθος των απωλειών ή ζημιών (ένταση της καταστροφής)
Διευκρινίζεται ότι η κλιμάκωση της κινητοποίησης του κάθε φορέα δεν πρέπει να συγγέται με τη γενικότερη κλιμάκωση της κινητοποίησης των λοιπών επιχειρησιακά εμπλεκόμενων φορέων και είναι δυνατόν να λαμβάνει χώρα σε διαφορετικό χρόνο, όπως προκύπτει από το ρόλο και τις αρμοδιότητες του.

10.6.1 Κινητοποίηση σε τοπικό επίπεδο

Οι κατά τόπους Αστυνομικές Αρχές με βάση την αρχική εκτίμηση των συνεπειών μετά την εκδήλωση σεισμού και σύμφωνα με τα προβλεπόμενα στο σχεδιασμό τους κινητοποιούν τους διαθέσιμους πόρους, αν αυτό απαιτηθεί, για τη λήψη μέτρων τροχαίας κίνησης για την διευκόλυνση της κίνησης των οχημάτων έκτακτης ανάγκης (Π.Σ., Ε.Κ.Α.Β., κλπ), καθώς και για την διευκόλυνση της κίνησης των πολιτών προς ασφαλείς υπαίθριους χώρους (χώροι καταφυγής).

Επίσης, στα πλαίσια των αρμοδιοτήτων τους, προχωρούν στη λήψη μέτρων τάξης και ασφάλειας περιμετρικά των χώρων επιχειρήσεων του Π.Σ., στους χώρους που έχουν καταφύγει οι πολίτες (χώροι καταφυγής), καθώς και όπου αλλού απαιτείται η επιπρόσθετη λήψη μέτρων ασφάλειας για την διευκόλυνση του έργου των σωστικών συνεργείων, και την προστασία της ζωής και της περιουσίας των πολιτών. Σε περιπτώσεις που δεν επαρκούν τα διαθέσιμα μέσα του ΕΚΑΒ και αν παραστεί ανάγκη, δύναται να συνδράμουν το έργο της μεταφοράς τραυματιών σε νοσηλευτικές μονάδες.

Οι κατά τόπους Πυροσβεστικές Υπηρεσίες, μετά την εκδήλωση σεισμού ενημερώνονται για συμβάντα αρμοδιότητάς τους από τις υπηρεσίες της ΕΛ.ΑΣ. ή και από άλλους φορείς και ιδιώτες και κινητοποιούνται σύμφωνα με τα προβλεπόμενα στα επιχειρησιακά τους σχέδια. Προβαίνουν σε αξιολόγηση και εκτίμηση των πληροφοριών από τον τόπο της καταστροφής, κλιμακώνουν τις δράσεις τους και αναλόγως της φύσης και της έκτασης των συμβάντων αρμοδιότητάς τους (αστική έρευνα και διάσωση, κατάσβεση πυρκαγιών, κτλ.) αιτούνται μέσω της Μονάδας Χερσαίων και Θαλάσσιων Επιχειρήσεων (Unit1-SEALOPS)/ΕΣΚΕΔΙΚ την ενίσχυση των δυνάμεών τους με προσωπικό και μέσα του Π.Σ., καθώς και την υποστήριξη για την υλοποίηση των ανωτέρω δράσεων από άλλους φορείς (ΕΛ.ΑΣ., ΕΚΑΒ, ΟΤΑ, κλπ).

Οι υπηρεσίες του ΕΚΑΒ στις πληγείσες περιοχές, με βάση την ενημέρωση που έχουν από τις υπηρεσίες της ΕΛ.ΑΣ., του Π.Σ. ή και από άλλους φορείς και ιδιώτες, θέτουν σε ετοιμότητα τους διαθέσιμους πόρους τους, σύμφωνα με τα προβλεπόμενα στο σχεδιασμό τους, και κατευθύνουν το έργο τους σε συνεργασία με τους κατά τόπους διοικητές των υγειονομικών μονάδων και τις κατά τόπους διοικήσεις του Π.Σ., της ΕΛ.ΑΣ. και του ΛΣ/ΕΛΑΚΤ.

Ο Πρόεδρος του Ε.Κ.Α.Β. ενεργοποιεί, όταν αυτό απαιτηθεί, την Ομάδα Διαχείρισης Κρίσεων (Ο.ΔΙ.Κ.) του Εθνικού Κέντρου Άμεσης Βοήθειας, η οποία συντονίζει επιτελικά και επιχειρησιακά τις δραστηριότητες των κατά τόπους δυνάμεων του ΕΚΑΒ (παραρτήματα του ΕΚΑΒ, Ειδικό Τμήμα Ιατρικής Καταστροφών (ΕΤΙΚ) του ΕΚΑΒ, κλπ).

Επίσης το **ΕΚΑΒ**, μετά την εκδήλωση σεισμού, έχει την ευθύνη για τον γενικότερο συντονισμό των φορέων που έχουν την ευθύνη για την υλοποίηση δράσεων σχετικών με την αντιμετώπιση εκτάκτων καταστάσεων που αφορούν στη δημόσια υγεία. Ειδικότερα και όταν αυτό απαιτείται, παρακολουθεί την εφαρμογή δράσεων του Τομέα Υγείας βάσει του αντίστοιχου σχεδιασμού, για την αντιμετώπιση εκτάκτων αναγκών λόγω σεισμών, όπως ετοιμότητα και λειτουργία των νοσηλευτικών μονάδων για την υποδοχή περιστατικών υγείας, κάλυψη αυξημένων αναγκών σε φαρμακευτικό υλικό, επιδημιολογική επιτήρηση από κλιμάκια του ΕΟΔΥ, έλεγχοι Δημόσιας Υγείας (Υδατος, Υγιεινής χώρου φύλαξης τροφίμων), ψυχοκοινωνική υποστήριξη στις πληγείσες περιοχές από κλιμάκια του ΕΚΚΑ, κλπ. (Ν.3370/05, ΦΕΚ 176/Α'/2005 – Ν. 3527/07, ΦΕΚ 25/Α'/2007, Ν. 4633/2019 - ΦΕΚ 161/Α'/2019 όπως ισχύουν).

Οι διοικήσεις των νοσηλευτικών μονάδων στην περιοχή όπου εκδηλώνονται σεισμικά φαινόμενα βρίσκονται σε ετοιμότητα ενεργοποίησης των επιχειρησιακών σχεδίων αντιμετώπισης εκτάκτων αναγκών (Σχέδιο Εκτάκτων Αναγκών «ΠΕΡΣΕΑΣ») σε συνεργασία με το ΕΚΑΒ, σχετικά με τον αριθμό των περιστατικών υγείας στην περιοχή ευθύνης τους.

Οι κατά τόπους Λιμενικές Αρχές υλοποιούν μέτρα τάξης και ασφάλειας για τους χώρους αρμοδιότητας του Λιμενικού Σώματος-Ελληνικής Ακτοφυλακής και συμβάλουν στον άμεσο έλεγχο των λιμενικών υποδομών σε συνεργασία με τους φορείς διοίκησης και λειτουργίας λιμένων (ΝΔ 444/1970 – ΦΕΚ 39/Α'/1970, ΠΔ 242/1999 – ΦΕΚ 202/Α'/1999).

Παράλληλα, διευκολύνουν την από θαλάσσης μεταφορά πεζοπόρων τμημάτων ή και οχημάτων του Π.Σ., καθώς και άλλων επιχειρησιακά εμπλεκόμενων φορέων (ΕΚΑΒ, Γ.Δ.Α.Ε.Φ.Κ., κλπ), όταν αυτό κρίνεται απαραίτητο, καθώς και την από θαλάσσης μεταφορά προσωπικού, υλικών και μέσων για την περίθαλψη πληγέντων με υπηρεσιακά ή ναυλωθέντα πλοία.

Ο Δήμαρχος εκτιμώντας τις επιπτώσεις, όπως αυτές διαμορφώνονται από τις πληροφορίες που έχουν συλλέξει ή από νεότερες πληροφορίες που ακολουθούν την εξέλιξη του καταστροφικού φαινομένου, κινητοποιούν δια των Γραφείων Πολιτικής Προστασίας των Δήμων, το επιχειρησιακά εμπλεκόμενο δυναμικό και τα μέσα πολιτικής προστασίας του Δήμου, προκειμένου να δρομολογήσουν δράσεις όπως αυτές αναφέρονται στις παραγράφους 5.3 και 5.4 του παρόντος.

Ο Περιφερειάρχης ή οι αρμόδιοι Αντιπεριφερειάρχες που ενεργούν σύμφωνα με τις οδηγίες και τις κατευθύνσεις που τους παρέχει ο Περιφερειάρχης, εκτιμώντας τις επιπτώσεις, όπως αυτές διαμορφώνονται από τις πληροφορίες που έχουν συλλέξει ή από νεότερες πληροφορίες που ακολουθούν την εξέλιξη του καταστροφικού φαινομένου, κινητοποιούν δια των Δ/νσεων Πολιτικής Προστασίας, το επιχειρησιακά εμπλεκόμενο δυναμικό και τα μέσα πολιτικής προστασίας της Περιφέρειας, προκειμένου να δρομολογήσουν δράσεις όπως αυτές αναφέρονται στις παραγράφους 6.3 και 6.4 του παρόντος.

Νοείται ότι κατά προτεραιότητα εξετάζονται αιτήματα συνδρομής στο έργο διάσωσης και απεγκλωβισμού όπως και η διάνοιξη αποκλεισμένων δρόμων αρμοδιότητας των Δήμων και των Περιφερειών για τη διευκόλυνση της κίνησης των οχημάτων των σωστικών συνεργείων προς και από την πληγείσα περιοχή, τις νοσοκομειακές μονάδες, κλπ.

Οι Διευθυντές σχολικών μονάδων Α/θμιας και Β/θμιας Εκπαίδευσης (δημοσίων και ιδιωτικών), μετά την εκδήλωση σεισμού και εφόσον οι σχολικές μονάδες βρίσκονται σε λειτουργία, εκκελώνουν άμεσα τα σχολικά κτίρια αρμοδιότητάς τους βάσει του σχεδιασμού τους και σύμφωνα με τις κατευθυντήριες οδηγίες που δίνονται από τον Ο.Α.Σ.Π. και κατευθύνουν τους μαθητές και το προσωπικό προς τους προσδιορισμένους εκ των προτέρων ασφαλείς υπαίθριους χώρους καταφυγής λόγω σεισμού, προκειμένου εν συνεχεία οι μαθητές να παραληφθούν με ασφάλεια από τους γονείς ή τους κηδεμόνες τους.

Οι υπεύθυνοι λειτουργίας αρχαιολογικών χώρων, μνημείων και μουσείων μετά την εκδήλωση σεισμού και εφόσον αυτά βρίσκονται σε λειτουργία, εκκελώνουν άμεσα τις κτιριακές εγκαταστάσεις αρμοδιότητάς τους από τους επισκέπτες, βάσει του σχεδιασμού τους και σύμφωνα με τις κατευθυντήριες οδηγίες που δίνονται από το Υπουργείο Πολιτισμού και Αθλητισμού. Σε περιπτώσεις που προκύπτουν θέματα άμεσης προσωρινής φύλαξης των ανωτέρω χώρων και των εκθεμάτων, οι υπεύθυνοι λειτουργίας των χώρων αυτών δύναται να αιτηθούν τη συνδρομή των κατά τόπους αρμόδιων αστυνομικών αρχών.

Ο Συντονιστής της Αποκεντρωμένης Διοίκησης κινητοποιεί τις Δ/νσεις Πολιτικής Προστασίας προκειμένου να εκτιμήσουν το εύρος των συνεπειών από την εκδήλωση του σεισμού και εφόσον συντρέχουν λόγοι να συμβάλουν με το προσωπικό και τα μέσα της Αποκεντρωμένης Διοίκησης στην αντιμετώπιση εκτάκτων αναγκών και τη διαχείριση των συνεπειών, εφόσον τούτο κριθεί απαραίτητο.

Όταν μετά την εκδήλωση σεισμού εκδοθεί, από το Εθνικό Κέντρο Προειδοποίησης Τσουνάμι, του Γεωδυναμικού Ινστιτούτου του Εθνικού Αστεροσκοπείου Αθηνών, μήνυμα προειδοποίησης για την εκδήλωση τσουνάμι με επίπεδο απειλής «Παράκτιας Απειλής» (Advisory), ή «Κινδύνου Πλημμύρας» (Watch), οι αποδέκτες των μηνυμάτων προειδοποίησης για τσουνάμι, θέτουν τις κατά τόπο αρμόδιες υπηρεσίες τους σε αυξημένη ετοιμότητα για την αντιμετώπιση κινδύνων λόγω πιθανής εκδήλωσης κύματος τσουνάμι και δρομολογούν δράσεις σύμφωνα με τον σχεδιασμό τους. Η διαχείριση των μηνυμάτων προειδοποίησης για τσουνάμι πραγματοποιείται σύμφωνα με τα προβλεπόμενα στο Α689/11-07-2022 έγγραφό μας (Παράρτημα Δ του παρόντος).

Με δεδομένο το γεγονός ότι στην περιοχή της Ανατολικής Μεσογείου, λόγω της θαλάσσιας γεωμορφολογίας αλλά και των μικρών σχετικά αποστάσεων μεταξύ των σημείων γένεσης των τσουνάμι και των ακτών, οι χρόνοι που μεσολαβούν από την γένεση των κυμάτων αυτών μέχρι την άφιξή τους στις ακτές είναι σχετικά μικροί, η κυριότερη δράση είναι η κατά το δυνατό άμεση ενημέρωση των πολιτών που βρίσκονται στην παράκτια ζώνη για την απομάκρυνσή τους και την κατεύθυνσή τους προς περιοχές της ενδοχώρας με μεγαλύτερο υψόμετρο.

Για το σκοπό αυτό και σύμφωνα με τα όσα προβλέπονται στο Α689/11-07-2022 έγγραφό μας (Παράρτημα Δ του παρόντος), η Μονάδα Ευρωπαϊκού Αριθμού έκτακτης Ανάγκης Unit5-112 του Ε.Σ.Κ.Ε.ΔΙ.Κ., σύμφωνα με πάγια εντολή από τον Γενικό Γραμματέα Πολιτικής Προστασίας και σύμφωνα με κατευθυντήριες οδηγίες από την Διεύθυνση Σχεδιασμού Αντιμετώπισης Εκτάκτων Αναγκών (Α1361/26-08-2022 έγγραφό μας), σε κάθε περίπτωση έκδοσης, Μηνυμάτων Προειδοποίησης Τσουνάμι με επίπεδο απειλής «Παράκτιας Απειλής» (Advisory), ή «Κινδύνου Πλημμύρας» (Watch), από το Εθνικό Κέντρο Προειδοποίησης για Τσουνάμι, προβαίνει άμεσα και χωρίς περαιτέρω έγκριση από τον Γενικό Γραμματέα Πολιτικής Προστασίας, στην έκδοση γεωστοχευμένης προειδοποίησης πολιτών, μέσω κωδικοποιημένων μηνυμάτων του συστήματος Cell Broadcast 112, για τις περιοχές που απεικονίζονται με την αντίστοιχη χρωματική ένδειξη στον σχετικό Χάρτη Πρόγνωσης Κινδύνου Τσουνάμι, που περιλαμβάνεται στα ανωτέρω Μηνύματα Προειδοποίησης Τσουνάμι (ΠΑΡΑΡΤΗΜΑ Γ του παρόντος).

10.6.2 Κινητοποίηση φορέων λειτουργίας και συντήρησης δικτύων και υποδομών στην περιοχή που εκδηλώθηκε ο σεισμός

Μετά την εκδήλωση σεισμού, οι υπεύθυνοι λειτουργίας και συντήρησης τεχνικών έργων και έργων υποδομής (φράγματα, μονάδες παραγωγής ενέργειας, λιμάνια, γέφυρες, σήραγγες, οδικά και σιδηροδρομικά δίκτυα, δίκτυα κοινής ωφέλειας, κτλ.) στην περιοχή που εκδηλώθηκε ο σεισμός προβαίνουν αυτεπάγγελα και βάσει του κανονισμού λειτουργίας και συντήρησης του εκάστοτε φορέα, σε άμεσο έλεγχο των εγκαταστάσεών τους για τη διασφάλιση της ομαλής λειτουργίας τους.

Ειδικότερα:

Οι φορείς συντήρησης και λειτουργίας δικτύων κοινής ωφέλειας (ΔΕΔΔΗΕ, ΑΔΜΗΕ, ΔΕΣΦΑ, ΕΠΑ εταιρίες κινητής και σταθερής τηλεφωνίας, εταιρίες ύδρευσης και αποχέτευσης, κλπ) κινητοποιούν τις αρμόδιες υπηρεσίες τους για τον άμεσο έλεγχο και την αποκατάσταση βλαβών στο δίκτυο αρμοδιότητάς τους, εφόσον συντρέχουν λόγοι.

Επίσης, συνδράμουν το έργο του Πυροσβεστικού Σώματος στην έρευνα και διάσωση σε αστικό χώρο (προληπτική διακοπή δικτύων για την ασφάλεια του προσωπικού που επιχειρεί στις επιχειρήσεις έρευνας και διάσωσης, κλπ) και εκδίδουν κατά την κρίση τους ανακοινώσεις για την ενημέρωση του κοινού (δελτία τύπου, ανακοινώσεις στα τοπικά ΜΜΕ κ.λπ.).

Σε περιπτώσεις που διαπιστωθούν εκτεταμένες βλάβες λειτουργίας δικτύων κοινής ωφέλειας, θα πρέπει να δοθεί προτεραιότητα στην αποκατάστασή του δικτύου που εξυπηρετεί δημόσια και κοινωφελούς χρήσης κτίρια (νοσοκομεία, υπηρεσίες, κτλ).

Οι φορείς διοίκησης και εκμετάλλευσης λιμένων (Οργανισμοί Λιμένων, Λιμενικά Ταμεία, Δημοτικά Λιμενικά Ταμεία) προβαίνουν σε άμεσο έλεγχο των λιμενικών έργων και των πιθανών μεταβολών της μορφολογίας του πυθμένα των λιμένων αρμοδιότητάς τους, σε συνεργασία με τις κατά τόπους λιμενικές αρχές. Δρομολογούν δράσεις αποκατάστασης των λιμενικών έργων και της μορφολογίας του πυθμένα του λιμανιού, όταν αυτό κρίνεται απαραίτητο για την απρόσκοπτη λειτουργία του λιμένα.

Οι διοικήσεις αερολιμένων της χώρας προβαίνουν σε άμεσο έλεγχο των αερολιμενικών υποδομών και εφόσον συντρέχουν λόγοι δρομολογούν τα κατάλληλα μέτρα για την ασφαλή διακίνηση των επιβατών, των πληρωμάτων, των αεροσκαφών, των εργαζομένων στον αερολιμένα και του κοινού που διακινείται σε αυτό, σύμφωνα με τα αντίστοιχα Σχέδια Αντιμετώπισης Καταστάσεων Έκτακτης Ανάγκης.

Οι φορείς συντήρησης και λειτουργίας στα ολοκληρωμένα τμήματα αυτοκινητοδρόμων κινητοποιούν τις αρμόδιες υπηρεσίες τους για τον άμεσο έλεγχο του έργου παραχώρησης και εφόσον συντρέχουν λόγοι δρομολογούν τα κατάλληλα μέτρα για την ασφαλή κυκλοφορία των οχημάτων σε αυτό, σε συνεργασία με τις κατά τόπους αρμόδιες υπηρεσίες της ΕΛ.ΑΣ. και διευκολύνουν κατά προτεραιότητα την κίνηση των οχημάτων των υπηρεσιών έκτακτης ανάγκης (ΕΚΑΒ, ΠΣ, ΕΛ.ΑΣ., κλπ) στο οδικό δίκτυο αρμοδιότητάς τους, προς και από τον τόπο της καταστροφής.

Στο σιδηροδρομικό δίκτυο της χώρας, εφόσον συντρέχουν λόγοι, πραγματοποιείται επιθεώρηση του δικτύου και των εγκαταστάσεων και η αντιμετώπιση προβλημάτων στο σιδηροδρομικό δίκτυο της χώρας, πραγματοποιείται σύμφωνα με τον εν ισχύ Γενικό Κανονισμό Κίνησης της εταιρίας ΟΣΕ Α.Ε., ο οποίος αποτελεί Εθνικό Κανόνα Ασφάλειας, καθώς και σύμφωνα με τα όσα προβλέπονται σχετικά στους Εσωτερικούς Κανονισμούς Λειτουργίας των εταιριών ΟΣΕ Α.Ε. και Hellenic Train (Πρώην ΤΡΑΙΝΟΣΕ Α.Ε.)

Οι υπεύθυνοι λειτουργίας και συντήρησης φραγμάτων, προβαίνουν αυτεπάγγελα και βάσει του κανονισμού λειτουργίας και συντήρησης σε άμεσο έλεγχό τους μετά από σεισμό (έκτακτη επιθεώρηση). Σε περιπτώσεις που διαπιστωθούν προβλήματα στη συμπεριφορά του φράγματος, οι ανωτέρω υπεύθυνοι προχωρούν σε εκτίμηση της κατάστασης και, όταν αυτό απαιτείται, ενημερώνουν άμεσα τις αρμόδιες κατά τόπους υπηρεσίες του Π.Σ. και της ΕΛ.ΑΣ., καθώς και τους οικείους Δημάρχους, τον αρμόδιο Αντιπεριφερειάρχη και τον Περιφερειάρχη. Νοείται ότι εφόσον οριστικοποιηθεί το Σχέδιο Πρότυπων Σχεδίων Αντιμετώπισης Εκτάκτων Καταστάσεων (ΣΑΕΚ), σύμφωνα με τις οδηγίες της ΓΓΠΠ και εφόσον συνταχθούν και εγκριθούν από τους Φορείς Υλοποίησης Φράγματος (ΦΥΦ) ή τους Φορείς Λειτουργίας Φράγματος (ΦΛΦ) τα ΣΑΕΚ και γνωστοποιηθούν στην Διοικητική Αρχή Φραγμάτων (ΔΑΦ), εφαρμόζονται τα προβλεπόμενα στα ΣΑΕΚ.

10.6.3 Κινητοποίηση σε κεντρικό επίπεδο

Ο Γενικός Γραμματέας Πολιτικής Προστασίας ενημερώνεται από τη Μονάδα Εμπλεκόμενων Φορέων (Unit3 -COMPRES) του Ε.Σ.Κ.Ε.ΔΙ.Κ. και τον πρόεδρο του Ο.Α.Σ.Π. σχετικά με την εκδήλωση σεισμού και την αρχική εκτίμηση των συνεπειών, επικοινωνεί με τους κατά τόπους αρμόδιους Δημάρχους και τον αρμόδιο Περιφερειάρχη σχετικά με τις επιπτώσεις τους και τις δράσεις πολιτικής προστασίας που υλοποιούνται σε τοπικό επίπεδο και ενημερώνει τον Υπουργό Κλιματικής Κρίσης και Πολιτικής Προστασίας.

Εν συνεχεία, ο Γενικός Γραμματέας Πολιτικής Προστασίας, αναλόγως της πορείας εξέλιξης του καταστροφικού φαινομένου, συνεργάζεται με τους κατά τόπο αρμόδιους Περιφερειάρχες, Αντιπεριφερειάρχες και Δημάρχους προκειμένου να εξασφαλιστεί ο συντονισμός και η διαλειτουργικότητα μεταξύ των φορέων της κεντρικής διοίκησης και των φορέων που εμπλέκονται σε περιφερειακό και τοπικό επίπεδο σε δράσεις αντιμετώπισης εκτάκτων αναγκών και άμεσης/βραχείας διαχείρισης των συνεπειών.

Η Δ/ση Σχεδιασμού Αντιμετώπισης Εκτάκτων Αναγκών της ΓΓΠΠ υποστηρίζει άμεσα το έργο του Γενικού Γραμματέα Πολιτικής Προστασίας, καθώς και των οργανικών μονάδων των Περιφερειών και των Δήμων ή φορέων της Κεντρικής Διοίκησης που εμπλέκονται στην αντιμετώπιση εκτάκτων αναγκών και την άμεση/βραχεία διαχείριση των συνεπειών από την εκδήλωση σεισμού.

Ο Γενικός Γραμματέας Υποδομών βρίσκεται σε συνεχή επικοινωνία με τον Γενικό Γραμματέα Πολιτικής Προστασίας, τον πρόεδρο του Ο.Α.Σ.Π. και τον Γενικό Διευθυντή της ΓΔΑΕΦΚ σχετικά με την εκδήλωση σεισμού και τις συνέπειές του και με εντολή του Υπουργού Υποδομών, εφόσον συντρέχουν λόγοι, συντονίζει την κινητοποίηση των υπηρεσιών της Γενικής Γραμματείας Υποδομών σχετικά με τον άμεσο έλεγχο και την καταγραφή ζημιών σε κτίρια και υποδομές από την εκδήλωση του σεισμού, προκειμένου να προσδιοριστεί η έκταση και το μέγεθος των ζημιών, η καταλληλότητα για χρήση τους, καθώς και η αρχική εκτίμηση του αριθμού των μη κατάλληλων για παραμονή ή διαμονή κτιρίων.

Με βάση την αρχική εκτίμηση των συνεπειών και εφόσον συντρέχουν λόγοι, ο **Γενικός Γραμματέας Πολιτικής Προστασίας** και ο **Γενικός Γραμματέας Υποδομών**, με εντολή των πολιτικά προϊσταμένων τους μεταβαίνουν άμεσα στην πληγείσα περιοχή με σκοπό τον καλύτερο συντονισμό

όλων των υπηρεσιών και φορέων και τη δρομολόγηση δράσεων για την αντιμετώπιση εκτάκτων αναγκών και την άμεση/βραχεία διαχείριση των συνεπειών. Στο ανωτέρω κυβερνητικό κλιμάκιο δύναται να μετέχουν και άλλοι Γενικοί Γραμματείς όταν ανακύπτουν άμεσα θέματα συντονισμού αρμοδιότητάς τους. Οι ανωτέρω Γενικοί Γραμματείς υποστηρίζουν το έργο των οικείων Υπουργών, όταν αυτοί μεταβαίνουν στην πληγείσα περιοχή.

Εν συνεχεία, το ανωτέρω κυβερνητικό κλιμάκιο συνεργάζεται με τους κατά τόπο αρμόδιους Περιφερειάρχες, Αντιπεριφερειάρχες και Δημάρχους προκειμένου να εξασφαλιστεί ο συντονισμός και η διαλειτουργικότητα μεταξύ των φορέων της κεντρικής διοίκησης και των φορέων που εμπλέκονται σε περιφερειακό και τοπικό επίπεδο σε δράσεις αντιμετώπισης εκτάκτων αναγκών και άμεσης/βραχείας διαχείρισης των συνεπειών.

Στον ανωτέρω συντονισμό μεταξύ των φορέων της κεντρικής διοίκησης και των φορέων που εμπλέκονται σε περιφερειακό και τοπικό επίπεδο, κεντρικό ρόλο έχουν τα **Κέντρα Επιχειρήσεων των εμπλεκόμενων φορέων σε κεντρικό επίπεδο** (ΕΣΚΕΔΙΚ/ΑΠΣ, **ΕΛ.ΑΣ./ΕΣΚΕΔΙΚ**, **ΓΕΕΘΑ/ΕΘΚΕΠΙΧ**, **ΚΕΠΥ/ΕΚΑΒ**, κλπ), τα οποία λειτουργούν σε 24-ωρη βάση και αποτελούν τον σύνδεσμο μεταξύ των κατά τόπους επιχειρησιακά εμπλεκόμενων υπηρεσιών τους και της φυσικής και πολιτικής τους ηγεσίας του φορέα τους. Τα ανωτέρω Κέντρα Επιχειρήσεων παρακολουθούν την εφαρμογή δράσεων από τις κατά τόπους επιχειρησιακά εμπλεκόμενες υπηρεσίες τους, ενημερώνουν άμεσα την φυσική και πολιτική τους ηγεσία και με εντολή τους δρομολογούν και συντονίζουν την κινητοποίηση των υπηρεσιών του φορέα τους.

Ειδικότερα, η Μονάδα Εμπλεκόμενων Φορέων (Unit3 -COMPRES) του Ε.Σ.Κ.Ε.ΔΙ.Κ. βρίσκεται σε επικοινωνία με τα λοιπά Κέντρα Επιχειρήσεων των εμπλεκόμενων φορέων σε κεντρικό επίπεδο, καθώς και με τις αρμόδιες οργανικές μονάδες Πολιτικής Προστασίας των Δήμων και των Περιφερειών στις περιοχές που επλήγησαν από το καταστροφικό φαινόμενο και υποστηρίζει το έργο των Δημάρχων, των Περιφερειαρχών και των Αρμόδιων Αντιπεριφερειάρχων, που ενεργούν σύμφωνα με τις οδηγίες και τις κατευθύνσεις που τους παρέχουν οι οικείοι Περιφερειάρχες, για την αντιμετώπιση εκτάκτων αναγκών και την άμεση/βραχεία διαχείριση των συνεπειών από την εκδήλωση σεισμών, με τη διάθεση μέσων από άλλους φορείς ή υπηρεσίες σε κεντρικό επίπεδο κατόπιν σχετικού αιτήματος.

Το ΕΚΑΒ μετά την εκδήλωση σεισμού έχει την ευθύνη για τον γενικότερο συντονισμό των φορέων που έχουν την ευθύνη για την υλοποίηση δράσεων σχετικών με την αντιμετώπιση εκτάκτων καταστάσεων που αφορούν στην δημόσια υγεία. Παρακολουθεί την εφαρμογή δράσεων του Τομέα Υγείας, κινητοποιεί το Ειδικό Τμήμα Ιατρικής Καταστροφών (ΕΤΙΚ) του ΕΚΑΒ εφόσον συντρέχουν λόγοι, και συντονίζει τις υγειονομικές μονάδες για την υποδοχή τραυματιών/ασθενών, την κάλυψη αυξημένων αναγκών σε φαρμακευτικό υλικό, την ψυχοκοινωνική υποστήριξη στις πληγείσες περιοχές από κλιμάκια του Εθνικού Κέντρου Κοινωνικής Αλληλεγγύης (ΕΚΚΑ), την επιδημιολογική επιτήρηση από κλιμάκια του ΕΟΔΥ, θέματα Δημόσιας Υγείας (Υδατος, Υγιεινής χώρου φύλαξης τροφίμων) κλπ.

Ο Προϊστάμενος της Γενικής Διεύθυνσης Αποκατάστασης Επιπτώσεων Φυσικών Καταστροφών (Γ.Δ.Α.Ε.Φ.Κ.) ενημερώνεται με μήνυμα που εκδίδεται από το Γεωδυναμικό Ινστιτούτο του ΕΑΑ σχετικά με την εκδήλωση σεισμού, επικοινωνεί με τους αρμόδιους συνδέσμους και τα αστυνομικά τμήματα και τους κατά τόπο αρμόδιους Περιφερειάρχες, Αντιπεριφερειάρχες και Δημάρχους για την αρχική εκτίμηση των συνεπειών και κινητοποιεί το δυναμικό της Γενικής Διεύθυνσης σε περίπτωση που υπάρχουν αναφορές για βλάβες σε κτήρια. Με εντολή του Γενικού Γραμματέα Υποδομών εφαρμόζεται το επιχειρησιακό σχέδιο αντιμετώπισης εκτάκτων αναγκών λόγω σεισμού, με αποστολή στην πληγείσα περιοχή κλιμακίων της Γενικής Διεύθυνσης και της Γενικής Γραμματείας Υποδομών (Γ.Γ.Υ.), για έλεγχο και καταγραφή ζημιών σε κτίρια και υποδομές από την εκδήλωση του σεισμού, προκειμένου να ελεγχθεί η καταλληλότητα για χρήση των κτιρίων (κατοικιών, δημόσιων κτιρίων πλην αυτών αρμοδιότητας της ΚτΥπ ΑΕ, κτιρίων κρίσιμων λειτουργιών), καθώς και των κρίσιμων υποδομών.

Ο Ο.Α.Σ.Π., μετά την επίσημη ανακοίνωση του σεισμού και την πρώτη εκτίμηση των συνεπειών και εφόσον συντρέχουν λόγοι δύναται να αποστείλει:

- Κλιμάκια Άμεσης Απόκρισης (ΚΑΑ) στην πληγείσα περιοχή για επιτόπιες παρατηρήσεις σχετικά με τις επιπτώσεις του σεισμού και την άμεση ενημέρωση της πολιτικής ηγεσίας του Υπουργείου Κλιματικής Κρίσης και Πολιτικής Προστασίας.
- Ειδικά Επιστημονικά Κλιμάκια, τα οποία έχουν ως έργο την παρακολούθηση της σεισμικότητας με εγκατάσταση οργάνων (σειсмоγράφων ή/και επιταχυνσιογράφων) στην πλειόσειστη περιοχή, με σκοπό την πυκνωση υφιστάμενου δικτύου για την καλύτερη καταγραφή, παρακολούθηση και μελέτη της μετασεισμικής ακολουθίας.
- κλιμάκια για την ενημέρωση των τοπικών φορέων, του πληθυσμού και συγκεκριμένων ομάδων στόχων σε θέματα που αφορούν τη διαχείριση της σεισμικής έκτακτης ανάγκης.

Ο Πρόεδρος του ΔΣ του ΟΑΣΠ και Πρόεδρος της Μόνιμης Ειδικής Επιστημονικής Επιτροπής Εκτίμησης Σεισμικού Κινδύνου και Μείωσης της Σεισμικής Διακινδύνευσης δύναται να τη συγκαλέσει, προκειμένου να αξιολογήσει τα υφιστάμενα δεδομένα για τον προσδιορισμό της εξέλιξης της σεισμικής δράσης και να προτείνει προς την Πολιτεία τη λήψη των ενδεικνυόμενων μέτρων και ενεργειών.

Το Υπουργείο Εξωτερικών μετά την εκδήλωση σεισμού κινητοποιεί την **Μονάδα Διαχείρισης Κρίσεων** σε περιπτώσεις που μεταξύ των πληγέντων λόγω του σεισμού υπάρχουν αλλοδαποί πολίτες, προκειμένου να ενημερωθούν οι Πρεσβείες των αλλοδαπών πολιτών. Το ΥΠΕΞ ενημερώνεται σχετικά μέσω της Μονάδας Εμπλεκόμενων Φορέων (Unit3 -COMPRES) του Ε.Σ.Κ.Ε.ΔΙ.Κ. ή απευθείας με το ΕΚΑΒ, το οποίο συνεργάζεται με την προανακριτική αρχή (Π.Σ., ΕΛ.ΑΣ.).

Το ΥΠΕΞ ενημερώνεται σχετικά μέσω του της Μονάδας Εμπλεκόμενων Φορέων (Unit3 -COMPRES) του Ε.Σ.Κ.Ε.ΔΙ.Κ. ή απευθείας με το ΕΚΑΒ, το οποίο συνεργάζεται με την προανακριτική αρχή (Π.Σ., ΕΛ.ΑΣ.).

Στις περιπτώσεις που από την εκδήλωση του καταστροφικού φαινομένου υπάρχουν θανόντες αλλοδαποί πολίτες, το ΥΠΕΞ ενημερώνεται σχετικά, σύμφωνα με τις διαδικασίες που περιγράφονται στην 3^η Έκδοση Ειδικού Σχεδίου Διαχείρισης Ανθρώπινων Απωλειών (υπ. αρ. 9052/18-12-2019 έγγραφο της Γ.Γ.Π.Π με ΑΔΑ: 6ΓΓ046ΜΤΛΒ-ΟΞΕ), ανεξάρτητα αν αυτό έχει ενεργοποιηθεί ή όχι.

Συμπληρωματικά προς τα ανωτέρω κρίνεται σκόπιμο να αναφερθεί ότι η ταυτοποίηση τραυματιών και θανόντων αλλοδαπών πολιτών λόγω σεισμών, αποτελεί αρμοδιότητα της προανακριτικής αρχής (Π.Σ., ΕΛ.ΑΣ.) σε συνεργασία με τις Ιατροδικαστικές Υπηρεσίες. Η ενημέρωση για την κατάσταση της υγείας των τραυματιών, καθώς και ο αριθμός και οι ιατρικές μονάδες στις οποίες νοσηλεύονται, αποτελούν ευθύνη του ΕΚΑΒ, συμπεριλαμβανομένων των αλλοδαπών πολιτών.

10.7 Επιχειρήσεις Έρευνας, Διάσωσης

Οι επιχειρήσεις έρευνας και διάσωσης δρομολογούνται άμεσα μόλις οι σχετικές πληροφορίες που αφορούν πιθανούς εγκλωβισμούς ατόμων λόγω καταστροφών (μερικές ή ολικές καταρρεύσεις κτιρίων, πυρκαγιές στον αστικό χώρο, κατολισθητικά φαινόμενα, κλπ) διαβιβαστούν στις κατά τόπους αρμόδιες Πυροσβεστικές Υπηρεσίες. Κατά προτεραιότητα, αποτελεί υποχρέωση όλων των υπηρεσιών ή φορέων, οι οποίοι λαμβάνουν πρωτογενείς πληροφορίες σχετικές με καταρρεύσεις κτιρίων και εγκλωβισμούς ατόμων να ενημερώνουν άμεσα την αρμόδια κατά τόπους Υπηρεσία του Πυροσβεστικού Σώματος, το οποίο είναι θεσμικά αρμόδιο για έρευνα και διάσωση στο χερσαίο χώρο (άρθρο 74 & 75 Ν.4662/2020).

Ο επικεφαλής της κατά τόπου αρμόδιας Πυροσβεστικής Υπηρεσίας αξιολογεί τις σχετικές με έρευνα και διάσωση πληροφορίες και κινητοποιεί τους διαθέσιμους πόρους του για την άμεση μετάβασή τους στα σημεία των συμβάντων. Σύμφωνα με τις πληροφορίες που λαμβάνει από τα σημεία των συμβάντων προβαίνει σε ιεράρχηση των συμβάντων και ενίσχυση των δυνάμεων, αν τούτο απαιτείται.

Οι Πυροσβεστικές δυνάμεις, ανάλογα με την έκταση και την εξέλιξη της καταστροφής, ενισχύονται σε προσωπικό και μέσα, σύμφωνα με τον Κανονισμό Εσωτερικής Υπηρεσίας Πυροσβεστικού Σώματος (ΠΔ 210/1992, ΦΕΚ 99/Α'/1992). Αν η κατάσταση το απαιτεί κινητοποιείται

η ΕΜΑΚ (ΠΔ 96/1987, ΦΕΚ 58/Α'/1987 – ΠΔ 329/1993, ΦΕΚ 140/Α'/1993 - Έγγραφο Αρχηγείου ΠΣ ΑΠ 23964 Φ.159 ΠΣΕΑ 9/7/2004).

Η περιμετρική απομόνωση της πληγείσας περιοχής και κυρίως των κτιρίων που έχουν καταρρεύσει για την ευχερή και άμεση επέμβαση των συνεργείων διάσωσης, όπως επίσης η λήψη μέτρων τροχαίας κίνησης μέσα στην ζώνη της πληγείσας περιοχής για τη διευκόλυνση της κίνησης των οχημάτων των συνεργείων βοήθειας αποτελεί αρμοδιότητα των υπηρεσιών της ΕΛ.ΑΣ (Έγγραφο ΕΛΑΣ 5301/4/16-ζ' 21/5/2004).

Η παροχή προνοσοκομειακής περίθαλψης και μεταφορά τραυματιών λόγω του σεισμού σε υγειονομικά κέντρα είναι αρμοδιότητα του ΕΚΑΒ (Ν. 1579/85, ΦΕΚ 217/Α'/1985). Το παράρτημα του ΕΚΑΒ, που στα όρια ευθύνης της περιφέρειάς του έχουν δημιουργηθεί έκτακτες ανάγκες λόγω του σεισμού, συνεργάζεται με τις μονάδες παροχής υπηρεσιών υγείας των νομών της περιφέρειάς του (Νοσοκομεία, Κέντρα Υγείας, Ιατρεία κ.λπ.) και είναι αποκλειστικά αρμόδιο να συντονίζει τη δράση και την κίνηση όλων των ασθενοφόρων αυτοκινήτων, των ειδικών κινητών μονάδων παροχής υπηρεσιών υγείας και των άλλων μέσων μεταφοράς και διακίνησης αρρώστων και εκτάκτων περιστατικών γενικά, διακινεί και διακομίζει στα νοσοκομεία εφημερίας και τις άλλες μονάδες παροχής περίθαλψης της περιφέρειάς του, κάθε έκτακτο περιστατικό καθώς και σε Νοσοκομεία άλλων περιφερειών, όταν τα νοσοκομεία της περιφέρειάς του δεν καλύπτουν τη συγκεκριμένη ανάγκη. Η διακομιδή εκτάκτων περιστατικών από μία περιφέρεια σε άλλη γίνεται ύστερα από συνεννόηση των αρμοδίων υπηρεσιών των δύο αντιστοίχων ΕΚΑΒ και σε περίπτωση ανάγκης παρεμβαίνει συντονιστικά η αρμόδια Κεντρική Υπηρεσία του ΕΚΑΒ. Στην πρώτη γεωγραφική περιφέρεια, που περιλαμβάνει τους νομούς Αττικής, Βοιωτίας και Εύβοιας, τις αντίστοιχες αρμοδιότητες ασκεί η κεντρική Υπηρεσία του ΕΚΑΒ. (ΠΔ 376/1988, ΦΕΚ 169/Α'/1988).

Ο Πρόεδρος του ΕΚΑΒ μετά την ενημέρωσή του από τα κατά τόπους παραρτήματα του ΕΚΑΒ δύναται να ενεργοποιήσει την Ομάδα Διαχείρισης Κρίσεων (Ο.Δι.Κ.) του ΕΚΑΒ και να αποστείλει το Ειδικό Τμήμα Ιατρικής Καταστροφών (ΕΤΙΚ) στην πληγείσα περιοχή, αν τούτα απαιτούνται.

Το έργο της μεταφοράς τραυματιών προς τις νοσηλευτικές μονάδες δύναται να υποστηρίξουν, όπου αυτό απαιτείται, και οι κατά τόπους αστυνομικές αρχές σε συνεργασία με το τοπικό παράρτημα του ΕΚΑΒ.

Στις επιχειρήσεις έρευνας και διάσωσης επικεφαλής των επιχειρήσεων τίθεται αξιωματικός του ΠΣ, ο οποίος αξιολογώντας την κατάσταση από τον τόπο της καταστροφής δύναται να αιτηθεί τη συνδρομή και άλλων φορέων και υπηρεσιών για τη διευκόλυνση του έργου του. Ειδικότερα, ο εκάστοτε Επικεφαλής Αξιωματικός του Πυροσβεστικού Σώματος δύναται να αιτηθεί από:

- τις αρμόδιες υπηρεσίες του οικείου Δήμου/Περιφέρειας τη διάνοιξη αποκλεισμένων δρόμων αρμοδιότητάς τους προς τα σημεία επεμβάσεων ή τη διάθεση μηχανημάτων έργου για την άρση εμποδίων, κλπ.,
- τον επικεφαλής της κατά τόπου αρμόδιας Αστυνομικής Αρχής την περιμετρική απομόνωση της περιοχής των επιχειρήσεων, τη λήψη μέτρων τροχαίας κίνησης για τη διευκόλυνση της κίνησης των οχημάτων παροχής βοήθειας προς και από την περιοχή των επιχειρήσεων και την άμεση μεταφορά τραυματισμένων σε νοσοκομεία σε περίπτωση που δεν επαρκούν τα διαθέσιμα μέσα του ΕΚΑΒ,
- τους αρμόδιους για τη λειτουργία δικτύων ηλεκτροδότησης (ΔΕΔΔΗΕ, ΑΔΜΗΕ) και διανομής φυσικού αερίου, κλπ., να συνδράμουν το έργο του Πυροσβεστικού Σώματος στην έρευνα και διάσωση σε αστικό χώρο (προληπτική διακοπή δικτύων για την ασφάλεια του προσωπικού που επιχειρεί στις επιχειρήσεις έρευνας και διάσωσης, κλπ)
- τη διάθεση κατάλληλου προσωπικού της ΓΔΑΕΦΚ για την εκτίμηση της στατικότητας του ερειπίου και για τεχνικές κατευθύνσεις κατά τις επιχειρήσεις έρευνας - διάσωσης σε αστικό περιβάλλον, μετά από σεισμό,
- το τοπικό παράρτημα του ΕΚΑΒ ή το Ειδικό Τμήμα Ιατρικής Καταστροφών (ΕΤΙΚ) του ΕΚΑΒ για την προνοσοκομειακή περίθαλψη και διαμετακομιδή των τραυματιών σε υγειονομικά κέντρα.

Τα ανωτέρω αιτήματα προς συνδρομή του έργου του Πυροσβεστικού Σώματος, οφείλουν να τα εξετάζουν κατά προτεραιότητα οι αρμόδιοι φορείς.

Νοείται ότι τα διασωθέντα από το Π.Σ. άτομα, ανεξαρτήτως της κατάστασης της υγείας τους, παραδίδονται άμεσα στο ΕΚΑΒ, καταγράφονται και διακομίζονται από αυτό σε νοσοκομεία εφημερίας ή τις άλλες μονάδες παροχής περίθαλψης για περαιτέρω έλεγχο της υγείας τους ή και νοσηλεία τους.

Τέλος επιχειρήσεις έρευνας και διάσωσης στην χωρική αρμοδιότητα του Λιμενικού Σώματος - Ελληνικής Ακτοφυλακής (θαλάσσιος χώρος, αιγιαλός και παραλία) αναλαμβάνονται και συντονίζονται από τις εκάστοτε αρμόδιες αρχές του ΛΣ-ΕΛΑΚΤ.

10.8 Άμεση παροχή βοήθειας και υποστήριξη των πληγέντων

Η παροχή βοήθειας και υποστήριξη των πληγέντων τα πρώτα 24-ωρα μετά την εκδήλωσή του σεισμού είναι δράσεις πολιτικής προστασίας με βαρύνουσα σημασία και δρομολογούνται αρχικά σε τοπικό επίπεδο από τους αρμόδιους Δήμαρχο, Περιφερειάρχη/Αντιπεριφερειάρχες, στο πλαίσιο του θεσμικού τους ρόλου, δια των αρμοδίων υπηρεσιών τους και εν συνεχεία υποστηρίζονται άμεσα από φορείς της κεντρικής διοίκησης, με βάση το μέγεθος των συνεπειών που προκλήθηκαν από την εκδήλωση του καταστροφικού φαινομένου. Οι δράσεις αυτές κατά κύριο λόγο απαιτούν τη συνεργασία και τη συνεργασία των υπηρεσιών των Δήμων και των Περιφερειών που εμπλέκονται, βάσει των λειτουργικών και οικονομικών μέσων που διαθέτουν οι εμπλεκόμενοι Δήμοι και Περιφέρειες.

Οι ανωτέρω δράσεις άμεσης παροχής βοήθειας και υποστήριξης των πληγέντων συνδέονται πρωτίστως με την κάλυψη των στοιχειωδών αναγκών των πολιτών που έχουν συγκεντρωθεί στους χώρους καταφυγής, με την εξασφάλιση άμεσης προσωρινής διαμονής σε ασφαλή χώρο των πολιτών που η κατοικία τους έχει καταρρεύσει ή έχει υποστεί βλάβες και η παραμονή τους σε αυτές θεωρείται αδύνατη, καθώς και με την μεταφορά και κάλυψη των στοιχειωδών αναγκών των πολιτών που έχουν προσωρινά απομακρυνθεί από περιοχή που τεκμηριωμένα εκτιμάται ότι απειλείται από εξελισσόμενη ή επικείμενη καταστροφή, για την προστασία της ζωής και της υγείας τους, στα πλαίσια εφαρμογής των άρθρων 27 και 29 παρ. 4, περ στ' του Ν.4662/2020.

10.8.1 Χώροι καταφυγής πληθυσμού.

Αμέσως μετά την εκδήλωση ενός ισχυρού σεισμού και ειδικά σε περιοχές όπου αυτός έγινε έντονα αισθητός, οι πολίτες κατά κανόνα εγκαταλείπουν τους στεγασμένους χώρους στους οποίους βρίσκονται για να καταφύγουν σε ασφαλείς, κατά την κρίση τους, υπαίθριους χώρους.

Ο Δήμαρχος, σε συνεργασία με τις κατά τόπους αρμόδιες υπηρεσίες της ΕΛ.ΑΣ συλλέγουν πληροφορίες σχετικά με τον αριθμό των συγκεντρωμένων πολιτών που έχουν καταφύγει σε υπαίθριους χώρους. Στη συνέχεια, λαμβάνοντας υπόψη την επικρατούσα κατάσταση στην περιοχή ευθύνης τους (επιπτώσεις σε κτίρια, έντονη μετασεισμική δραστηριότητα, καιρικές συνθήκες, κλπ.) προχωρούν σε πρώτη εκτίμηση του χρόνου παραμονής των πολιτών που έχουν συγκεντρωθεί στους χώρους αυτούς.

Στην περίπτωση που αναμένεται πολύωρη παραμονή των πολιτών στους ανωτέρω χώρους, ο Δήμαρχος, συνεκτιμώντας και τις λοιπές επιχειρησιακές τους ανάγκες που συνδέονται με την αντιμετώπιση εκτάκτων αναγκών λόγω σεισμού, δύναται να δρομολογήσει δράσεις για την κάλυψη των στοιχειωδών αναγκών των πολιτών που παραμένουν σε αυτούς. Προς τούτο κινητοποιεί τις αρμόδιες υπηρεσίες του Δήμου για την ακριβέστερη εκτίμηση του αριθμού των συγκεντρωμένων πολιτών στους υπαίθριους χώρους, με στόχο την κατά περίπτωση διάθεση πόσιμου ύδατος, σε επιλεγμένα σημεία που καθορίζονται από τις αρμόδιες υπηρεσίες των Δήμου. Εν συνεχεία και εφόσον συντρέχουν λόγοι, που οφείλονται στην πολύωρη παραμονή, εξετάζεται η εγκατάσταση χημικών τουαλετών, καθώς και η δυνατότητα παροχής πρόχειρου γεύματος.

10.8.2 Οργάνωση, λειτουργία και διοικητική μέριμνα χώρων άμεσης στέγασης πληγέντων.

Παράλληλα με τις ανωτέρω δράσεις, που σκοπό έχουν τη κάλυψη των στοιχειωδών αναγκών των πολιτών που έχουν συγκεντρωθεί και παραμένουν σε υπαίθριους χώρους, οι Δήμοι συλλέγουν πληροφορίες που αφορούν τον αριθμό των κατοικιών, στην περιοχή ευθύνης τους, που έχουν καταρρεύσει ή έχουν υποστεί βλάβες και η παραμονή σε αυτές θεωρείται αδύνατη. Η ενέργεια αυτή κρίνεται απαραίτητη προκειμένου να εκτιμηθεί ο αριθμός των πολιτών για τους οποίους θα πρέπει να εξασφαλιστεί άμεση προσωρινή διαμονή σε ασφαλή χώρο.

Ο Δήμαρχος, με βάση τις ανωτέρω πληροφορίες εξετάζει κατά προτεραιότητα την δυνατότητα άμεσης προσωρινής διαμονής των πολιτών που έχουν πληγεί από σεισμό σε ασφαλείς στεγασμένους χώρους (τουριστικά καταλύματα, κλειστές αθλητικές εγκαταστάσεις, κλπ), καθώς και την μεταφορά τους στους χώρους αυτούς, εφόσον απαιτηθεί.

Την δράση αυτή του Δήμου για την υποστήριξη των πολιτών που περιέρχονται σε κατάσταση ανάγκης εξ αιτίας της εκδήλωσης σεισμών, όταν συντρέχει λόγος, για την κάλυψη των πρώτων αναγκών (διαμονή – διατροφή) κατά τα πρώτα 24ωρα, δύναται να υποστηρίξει άμεσα και ο Γενικός Γραμματέας Πολιτικής Προστασίας από τις διαθέσιμες πιστώσεις της ΓΓΠΠ.

Σε περίπτωση που εκτιμάται από τον Δήμαρχο ότι δεν είναι δυνατό να εξασφαλιστεί η άμεση προσωρινή διαμονή σε ασφαλείς στεγασμένους χώρους, ή δεν επαρκούν για το σύνολο πολιτών που χρήζουν άμεσης προσωρινής διαμονής, ενημερώνει άμεσα τον οικείο Περιφερειάρχη και τον οικείο αρμόδιο Αντιπεριφερειάρχη, προκειμένου να αναζητηθούν εναλλακτικές λύσεις άμεσης προσωρινής διαμονής (ναύλωση πλωτών μέσων, κλπ),

Ο Περιφερειάρχης, μετά την σχετική ενημέρωση από τον Δήμαρχο προχωρά σε αναζήτηση εναλλακτικών λύσεων άμεσης προσωρινής διαμονής (ναύλωση πλωτών μέσων, κλπ) σε συνεργασία με τον Γενικό Γραμματέα Πολιτικής Προστασίας, προκειμένου να υποστηριχτούν οι δράσεις αυτές σε κεντρικό επίπεδο αν τούτο κρίνεται απαραίτητο.

Στις περιπτώσεις που και οι ανωτέρω εναλλακτικές λύσεις δεν είναι ικανές να εξασφαλίσουν την άμεση προσωρινή διαμονή για το σύνολο πολιτών που χρήζουν άμεσης προσωρινής διαμονής, και αφού εξαντληθούν όλες οι δυνατές εναλλακτικές λύσεις σε συνεννόηση με την κεντρική διοίκηση, οι Περιφερειάρχες δύναται να αιτηθούν τη διάθεση σκηνικού υλικού για την κάλυψη της άμεσης προσωρινής διαμονής των πληγέντων.

Η διάθεση σκηνικού υλικού για την κάλυψη της άμεσης προσωρινής διαμονής των πληγέντων, όπως έχει ήδη αναφερθεί (παρ. 4.13 του παρόντος, Β.Δ. 972/1966 - ΦΕΚ 265/Α/1966), αποτελεί αρμοδιότητα Υπουργείου Εργασίας & Κοινωνικών Υποθέσεων.

Δεδομένης της παλαιότητας, της ποσότητας και του είδους του ανωτέρω σκηνικού υλικού, όπως αυτό έχει διαπιστωθεί κατόπιν σχετικής αλληλογραφίας της ΓΓΠΠ με την Δ/νση Προμηθειών και Μέριμνας Υπουργείου Εργασίας & Κοινωνικών Υποθέσεων¹⁶, η Γενική Γραμματεία Πολιτικής Προστασίας για την υποστήριξη της δράσης της άμεσης προσωρινής διαμονής των πληγέντων, στο πλαίσιο των αρμοδιοτήτων της για την προστασία της ζωής και της υγείας των πολιτών, έχει προβεί στην προμήθεια σύγχρονου σκηνικού υλικού, καθώς και υλικών οργάνωσης των χώρων καταυλισμού (ράντζα εκστρατείας, υπνόσακους).

Στο πλαίσιο αυτό, τα αιτήματα των Περιφερειάρχων δύναται να απευθύνονται:

Α) προς τον Γενικό Γραμματέα Πολιτικής Προστασίας, μέσω της Μονάδας Εμπλεκόμενων Φορέων (Unit3 -COMPRES) του Ε.Σ.Κ.Ε.ΔΙ.Κ., προκειμένου για την διάθεση σκηνικού υλικού καθώς και υλικών οργάνωσης των χώρων καταυλισμού (ράντζα εκστρατείας, υπνόσακους) που διαθέτει η

¹⁶ Σχετικό το με ΑΠ 77236/11-10-2021 έγγραφο της Δ/νσης Προμηθειών και Μέριμνας, του Υπουργείου Εργασίας & Κοινωνικών Υποθέσεων

ΓΓΠΠ. Με εντολή του Γενικού Γραμματέα Πολιτικής Προστασίας εγκρίνεται η διάθεση και διακίνηση του ανωτέρω υλικού.

Β) προς το Υπουργείο Εργασίας & Κοινωνικών Υποθέσεων, προκειμένου για την διάθεση σκηνικού υλικού καθώς και υλικών οργάνωσης των χώρων καταυλισμού (ράντζα εκστρατείας, υπνόσακους) που διαθέτει. Ειδικότερα:

- Εφόσον διατίθεται αποθηκευτικό κέντρο με υλικό του Υπουργείου Εργασίας & Κοινωνικών Υποθέσεων εντός της εδαφικής τους επικράτειας, αιτούνται την διάθεση του απαιτούμενου σκηνικού υλικού και κινητοποιούν τις αρμόδιες υπηρεσίες των Περιφερειών, οι οποίες είναι υπεύθυνες για την διαχείριση υλικών οργάνωσης των χώρων καταυλισμού (σκηνές, κουβέρτες, κλπ), με σκοπό να εξασφαλίσουν τα αναγκαία υλικά και μέσα για την οργάνωση και την λειτουργία τους.
- Στην περίπτωση που δεν διατίθεται αποθηκευτικό κέντρο με υλικό του Υπουργείου Εργασίας & Κοινωνικών Υποθέσεων εντός της εδαφικής επικράτειας της Περιφέρειας ή στην περίπτωση που το διαθέσιμο σκηνικό υλικό στο αποθηκευτικό κέντρο της Περιφέρειας δεν επαρκεί, ο Περιφερειάρχης δύναται να αιτείται την διάθεση επιπλέον υλικού που βρίσκεται αποθηκευμένο στην Κεντρική Αποθήκη Υλικού (Κ.Α.Υ.) του Υπουργείου Υγείας, από το Υπουργείο Εργασίας & Κοινωνικών Υποθέσεων.
- Η προβλεπόμενη εγκριτική απόφαση για τη διάθεση και διακίνηση του ανωτέρω σκηνικού υλικού, είτε από τα περιφερειακά αποθηκευτικά κέντρα, είτε από την Κεντρική Αποθήκη Υλικού (Κ.Α.Υ.) του Υπουργείου Υγείας, εκδίδεται από το Υπουργείο Εργασίας & Κοινωνικών Υποθέσεων (ΑΠ Δ28/ΓΠ25803/1457/27-3-2013 Έγγραφο του Υπουργείου Εργασίας, Κοινωνικής Ασφάλισης και Κοινωνικής Αλληλεγγύης / Γεν Δ/ση Πρόνοιας).

Οι Δ/νσεις Πολιτικής Προστασίας των Περιφερειών, αν τούτο απαιτηθεί, συντονίζουν το έργο της διάθεσης των υλικών αυτών και την οργάνωση του καταυλισμού.

Νοείται ότι για τους πιθανούς χώρους καταυλισμού που έχουν προσδιοριστεί από την Περιφέρεια σε συνεργασία με τον Δήμο πριν την εκδήλωση σεισμού στο στάδιο των προπαρασκευαστικών ενεργειών και έχουν ενταχθεί στο σχεδιασμό τους, θα πρέπει να επαναξιολογηθεί η καταλληλότητά τους μετά την εκδήλωση του σεισμού, καθώς και η εξασφάλιση εγκαταστάσεων υγιεινής, παροχής πόσιμου νερού, κλπ., με βάση τον αριθμό των πολιτών που εκτιμάται να παραμείνουν προσωρινά σε αυτούς.

Σημειώνεται ότι για την οργάνωση των καταυλισμών (εγκατάσταση σκηνών, κλπ) ο Περιφερειάρχης ή οι αρμόδιοι Αντιπεριφερειάρχες μπορούν να αιτηθούν την συνδρομή του Πυροσβεστικού Σώματος ή των Ενόπλων Δυνάμεων μέσω του της Μονάδας Εμπλεκόμενων Φορέων (Unit3 -COMPRES) του Ε.Σ.Κ.Ε.ΔΙ.Κ. ή Εθελοντικών Οργανώσεων Πολιτικής Προστασίας που δραστηριοποιούνται στην περιοχή και διαθέτουν ανάλογη εμπειρία.

Η οργάνωση και λειτουργία των ανωτέρω καταυλισμών αποδίδεται κατά κύριο λόγο στις Περιφέρειες με βάση τις αυξημένες δυνατότητες σε οικονομικούς πόρους, προσωπικό και μέσα που κατά κανόνα διαθέτουν σε σχέση με τους Δήμους, ειδικά δε όταν πρόκειται για την φιλοξενία μεγάλου αριθμού πληγέντων ή/και πληγέντων από δύο ή περισσότερους Δήμους.

Το ανωτέρω δεν αποκλείει τις δυνατότητες και τα πλεονεκτήματα που μπορεί να διαθέτει ένας Δήμος στην οργάνωση και λειτουργία χώρων καταυλισμού, σε συνεργασία και με την υποστήριξη της οικείας Περιφέρειας, εφόσον οι χώροι αυτοί ανήκουν και λειτουργούν από τις υπηρεσίες του Δήμου (αθλητικές εγκαταστάσεις, κατασκηνώσεις, κλπ).

Τα πλεονεκτήματα του Δήμου στην οργάνωση και λειτουργία καταυλισμών ισχύουν και σε περιπτώσεις που ο αριθμός των φιλοξενούμενων πληγέντων είναι μικρός και υπάρχει η δυνατότητα άμεσης υποστήριξης από τις υπηρεσίες του Δήμου. Σε κάθε περίπτωση, η υλοποίηση των δράσεων για την οργάνωση και λειτουργία των καταυλισμών απαιτεί την στενή συνεργασία και διαλειτουργικότητα μεταξύ των υπηρεσιών των Περιφερειών και των Δήμων για την

αποτελεσματικότερη συνδρομή των πληγέντων, όπως αναφέρεται και στο Γενικό Σχέδιο Πολιτικής Προστασίας «ΞΕΝΟΚΡΑΤΗΣ», με την υποστήριξη της κεντρικής διοίκησης όπου αυτό απαιτείται.

Σε όλες τις περιπτώσεις, ο Γενικός Γραμματέας Πολιτικής Προστασίας με βάση την ενημέρωση που έχει από τους αρμόδιους Δημάρχους και τον Περιφερειάρχη σχετικά με τον εκτιμώμενο αριθμό πολιτών για τους οποίους δεν δύναται να εξασφαλιστεί άμεση προσωρινή διαμονή σε ασφαλείς στεγασμένους χώρους, συνεργάζεται με τον Γενικό Γραμματέα Υποδομών προκειμένου να ενημερωθεί ο Υπουργός Υποδομών & Μεταφορών και να εξεταστεί η άμεση μεταφορά και εγκατάσταση οικίσκων, αν τούτο είναι εφικτό. Στις περιπτώσεις αυτές η Γ.Δ.Α.Ε.Φ.Κ., έπειτα από απόφαση του Υπουργού Υποδομών & Μεταφορών, έχει τη δυνατότητα να πραγματοποιήσει τη μεταφορά και εγκατάσταση οικίσκων σε οργανωμένους χώρους, σε συνεργασία με τους οικείους Δήμους και την Περιφέρεια.

Νοείται ότι η οργάνωση και λειτουργία των ανωτέρω καταυλισμών ως μέτρο έχει χαρακτήρα προσωρινό, μέχρι να δρομολογηθούν οι διαδικασίες στέγασης των πληγέντων σε άλλους ασφαλείς στεγασμένους χώρους (επιδότηση ενοικίου, κλπ.).

10.9 Διακοπή μαθημάτων, λόγων έκτακτων συνθηκών από την εκδήλωση σεισμού

Ο Δήμαρχος σε συνεργασία με την οικεία Περιφερειακή Διεύθυνση Πρωτοβάθμιας και Δευτεροβάθμιας Εκπαίδευσης και τον οικείο Περιφερειάρχη, και αν τούτο κρίνεται απαραίτητο, εκδίδει απόφαση διακοπής μαθημάτων, λόγων έκτακτων συνθηκών εντός των διοικητικών ορίων του Δήμου (αρθ. 94 παρ. 4.27 του Ν.3852/2010).

Επίσης, ο Περιφερειάρχης σε συνεργασία με την οικεία Περιφερειακή Διεύθυνση Πρωτοβάθμιας και Δευτεροβάθμιας Εκπαίδευσης και τις κατά τόπους Δημοτικές Αρχές, εκδίδει απόφαση διακοπής μαθημάτων λόγω έκτακτων συνθηκών στη χωρική αρμοδιότητα της Περιφέρειας (αρθ. 186 παρ. ΙΙ.Η.5 του Ν3852/2010).

Διευκρινίζεται ότι, όσον αφορά την διακοπή των μαθημάτων στα ιδιωτικά σχολεία λόγω έκτακτων συνθηκών, σύμφωνα με το 176860/Ν1/22-10-2018 έγγραφο της Αυτοτελούς Δ/σης Ιδιωτικής Εκπαίδευσης του Υπουργείου Παιδείας, Έρευνας & Θρησκευμάτων, τα οριζόμενα στην παράγραφο 4.27 του άρθρου 94 και στην περίπτωση 5 της παραγράφου Η του άρθρου 186 του Ν. 3852/2010, λόγω της γενικής τους διατύπωσης, καταλαμβάνουν όλους τους φορείς που παρέχουν μαθήματα εντός των ορίων εκάστου Δήμου ή Περιφέρειας αντίστοιχα (σχετικό 8202/07-11-2018 έγγραφο ΓΓΠΠ).

10.10 Αντιμετώπιση εκτάκτων αναγκών και διαχείριση συνεπειών λόγω επαγομένων φαινομένων

Η εκδήλωση ενός σεισμού δύναται να προκαλέσει επαγόμενες φυσικές ή τεχνολογικές καταστροφές, όπως πυρκαγιές, κυρίως στον αστικό χώρο, κατολισθητικά φαινόμενα, διαρροή επικίνδυνων υλικών, κλπ.

Η διαχείριση εκτάκτων αναγκών λόγω των επαγομένων από τον σεισμό καταστροφών, καθώς και ο έλεγχος και καταστολή τους, δύναται να προηγείται ή να επιτελείται ταυτόχρονα με τις λοιπές δράσεις διαχείρισης εκτάκτων αναγκών λόγω σεισμού.

Στο στάδιο αυτό, εφόσον οι επαγόμενες από το σεισμό καταστροφές εκδηλωθούν, αξιολογούνται και αντιμετωπίζονται κατά περίπτωση και εφαρμόζονται τα ειδικότερα σχέδια αντιμετώπισής τους όταν αυτό απαιτηθεί.

Ειδικότερα, στην περίπτωση που λόγω σεισμών προκληθούν κατολισθητικά φαινόμενα, ιδιαίτερη προσοχή θα πρέπει να δοθεί στην άμεση λήψη μέτρων, όπως την απομάκρυνση πολιτών, με στόχο την προστασία τους από πιθανή εκδήλωση νέων κατολισθήσεων στις ανωτέρω περιοχές εξαιτίας μετασεισμικών δονήσεων.

Επίσης, θα πρέπει να εξετασθεί κατά προτεραιότητα η επιβολή περιορισμών ή απαγορεύσεων κυκλοφορίας στο οδικό δίκτυο της πληγείσας περιοχής στα σημεία όπου σημειώθηκαν καθιζήσεις οδοστρώματος, καταπτώσεις βράχων, κλπ, από τις κατά τόπους αρμόδιες υπηρεσίες της ΕΛ.ΑΣ. σε συνεργασία με τις αρμόδιες υπηρεσίες των Δήμων και των Περιφερειών που έχουν την αρμοδιότητα συντήρησης του οδικού δικτύου. Εν συνεχεία θα πρέπει να εξεταστεί και δρομολογηθεί κατά προτεραιότητα η άρση εμποδίων στο οδόστρωμα για την προσωρινή διευκόλυνση της κυκλοφορίας των οχημάτων έκτακτης ανάγκης (σωστικά συνεργεία, Π.Σ., ΕΛ.ΑΣ., ΕΚΑΒ, κλπ) από και προς την πληγείσα περιοχή.

Επισημαίνεται ότι η επικρατούσα κατάσταση στο οδικό δίκτυο, ο έλεγχος κυκλοφορίας, η επιβολή περιορισμών ή απαγορεύσεων κυκλοφορίας σε όλο το οδικό δίκτυο της χώρας, αποτελεί αρμοδιότητα των κατά τόπους αρμοδίων υπηρεσιών της ΕΛΑΣ, οι οποίες δύναται να λαμβάνουν εντός και εκτός κατοικημένων περιοχών προσωρινά μέτρα απαγορεύσεων ή περιορισμών της κυκλοφορίας, όταν αυτό επιβάλλεται από ιδιαίτερους λόγους ασφαλείας ή σε έκτακτες περιπτώσεις για την αντιμετώπιση τελείως προσωρινών καταστάσεων (άρθρ. 52 του Κώδικα Οδικής Κυκλοφορίας Ν. 2696/1999 – ΦΕΚ 57/Α'/1999, όπως αυτό έχει αντικατασταθεί με την παρ. 9 του άρθρου 48 του Ν. 4313/2014, Π.Δ.1/2005, Ν.2696/99 όπως τροποποιήθηκε και ισχύει).

Συμπληρωματικά προς τα ανωτέρω οι αρμόδιες Δ/σεις Τεχνικών Έργων των Περιφερειών και οι αρμόδιες Τεχνικές Υπηρεσίες των Δήμων για την υποστήριξη του έργου τους στην αντιμετώπιση συντελεσθέντος ή εν εξελίξει καταστροφικού φαινομένου γεωλογικής αιτιολογίας, δύναται να ζητήσουν από την ΓΓΠΠ την ενεργοποίηση του Μνημονίου Συνεργασίας μεταξύ της Γενικής Γραμματείας Πολιτικής Προστασίας και της Ελληνικής Αρχής Γεωλογικών και Μεταλλευτικών Ερευνών (Ε.Α.Γ.Μ.Ε.) για την άμεση τεχνικογεωλογική αναγνώριση και την καταγραφή των φαινομένων και των επιπτώσεων τους, καθώς και την εκτίμηση της επικινδυνότητας, για τις επηρεαζόμενες κατασκευές (κατοικίες, οδικό δίκτυο και συνωδά έργα).

Κατευθυντήριες οδηγίες για την ενεργοποίηση του ανωτέρω Μνημονίου Συνεργασίας μεταξύ της Ελληνικής Αρχής Γεωλογικών και Μεταλλευτικών Ερευνών (Ε.Α.Γ.Μ.Ε.) και της ΓΓΠΠ, σε περιπτώσεις συντελεσθέντος ή εν εξελίξει καταστροφικού φαινομένου γεωλογικής αιτιολογίας έχουν δοθεί με τα 4927/5-07-2016 και 6044/25-08-2016 έγγραφα της Δ/σης Σχεδιασμού Αντιμετώπισης Εκτάκτων Αναγκών της ΓΓΠΠ.

Τονίζεται ότι η κατάσβεση πυρκαγιών που εκδηλώθηκαν λόγω του σεισμού, καθώς και η περιφρούρηση και διαφύλαξη της περιουσίας που καταστράφηκε ή απειλήθηκε από πυρκαγιές ή άλλες καταστροφές, μέχρι την παράδοσή της σε αστυνομικά όργανα ή τους κατόχους της, αποτελούν αρμοδιότητες των κατά τόπους Πυροσβεστικών Υπηρεσιών, βάσει της αποστολής τους (Ν. 3511/2006, ΦΕΚ 258/Α'/2006, όπως τροποποιήθηκε από το Ν. 4249/2014 – ΦΕΚ 73/Α'/2014 - ΠΔ 210/1992, ΦΕΚ 99/Α'/1992).

Αιτήματα συνδρομής στο έργο της αντιμετώπισης των επαγόμενων φυσικών ή τεχνολογικών καταστροφών από άλλες υπηρεσίες και φορείς (ΕΛ.ΑΣ., Περιφέρειες, Δήμους, κλπ), πρέπει να συναξιολογούνται, βάσει των επιπτώσεων των επαγόμενων καταστροφών, της επικρατούσας κατάστασης καθώς και των επιχειρησιακών αναγκών και προτεραιοτήτων τους στην αντιμετώπιση των εκτάκτων αναγκών λόγω του σεισμού.

Οι υπεύθυνοι λειτουργίας και συντήρησης τεχνικών έργων και υποδομών στην πληγείσα από σεισμό περιοχή (φράγματα, μονάδες παραγωγής ενέργειας, φυσικό αέριο, λιμάνια, γέφυρες, σήραγγες, οδικά και σιδηροδρομικά δίκτυα, δίκτυα τηλεπικοινωνιών, κτλ.) προβαίνουν αυτεπάγγελα και βάσει του κανονισμού λειτουργίας και συντήρησης σε άμεσο έλεγχο των εγκαταστάσεών τους μετά από σεισμό για τη διασφάλιση της ομαλής λειτουργίας τους.

Σε περιπτώσεις που διαπιστωθούν βλάβες, οι ανωτέρω υπεύθυνοι προχωρούν σε εκτίμηση της κατάστασης και, όταν αυτό απαιτείται, ενημερώνουν άμεσα τις αρμόδιες κατά τόπους υπηρεσίες του

Π.Σ. και της ΕΛ.ΑΣ., καθώς και τους κατά τόπο αρμόδιους Περιφερειάρχες, Αντιπεριφερειάρχες και Δημάρχους.

Επίσης, οι υπεύθυνοι λειτουργίας και συντήρησης φραγμάτων, προβαίνουν αυτεπάγγελα και βάσει του κανονισμού λειτουργίας και συντήρησης σε άμεσο έλεγχο τους μετά από σεισμό (έκτακτη επιθεώρηση). Σε περιπτώσεις που διαπιστωθούν προβλήματα στη συμπεριφορά του φράγματος, οι ανωτέρω υπεύθυνοι προχωρούν σε εκτίμηση της κατάστασης και, όταν αυτό απαιτείται, ενημερώνουν άμεσα τις αρμόδιες κατά τόπους υπηρεσίες του Π.Σ. και της ΕΛ.ΑΣ., καθώς και τους οικείους Δημάρχους, τον αρμόδιο Αντιπεριφερειάρχη και τον Περιφερειάρχη. Νοείται ότι εφόσον οριστικοποιηθεί το Σχέδιο Πρότυπων Σχεδίων Αντιμετώπισης Εκτάκτων Καταστάσεων (ΣΑΕΚ), σύμφωνα με τις οδηγίες της ΓΓΠΠ και εφόσον συνταχθούν και εγκριθούν από τους Φορείς Υλοποίησης Φράγματος (ΦΥΦ) ή τους Φορείς Λειτουργίας Φράγματος (ΦΛΦ) τα ΣΑΕΚ και γνωστοποιηθούν στην Διοικητική Αρχή Φραγμάτων (ΔΑΦ), εφαρμόζονται τα προβλεπόμενα στα ΣΑΕΚ.

Τέλος, σε περιπτώσεις εκδήλωσης τσουνάμι λόγω σεισμού, για την αντιμετώπιση εκτάκτων αναγκών και την άμεση/βραχεία διαχείριση των συνεπειών από την εκδήλωσή του εφαρμόζονται τα προβλεπόμενα στο Γενικό Σχέδιο Αντιμετώπισης Εκτάκτων Αναγκών και Άμεσης/Βραχείας Διαχείρισης των Συνεπειών από την Εκδήλωση Πλημμυρικών Φαινομένων «ΔΑΡΔΑΝΟΣ». Η 2^η Έκδοση του Γενικού Σχεδίου Αντιμετώπισης Εκτάκτων Αναγκών και Άμεσης/Βραχείας Διαχείρισης των Συνεπειών από την Εκδήλωση Πλημμυρικών Φαινομένων εγκρίθηκε από τον Γενικό γραμματέα Πολιτικής Προστασίας την 18^η Οκτωβρίου 2022 και έχει αποσταλεί σε όλους τους εμπλεκόμενους φορείς με το Α2033/18-10-2022 έγγραφο ΓΓΠΠ (ΑΔΑ: ΨΘ5046ΝΠΙΘ-550).

10.11 Ενεργοποίηση μνημονίου συνεργασίας μεταξύ του Ε.Α.Γ.Μ.Ε. και της Γ.Γ.Π.Π.

Όπως έχει ήδη αναφερθεί, η εκδήλωση σεισμού δύναται να προκαλέσει επαγόμενες φυσικές καταστροφές, όπως κατολισθήσεις, εδαφικές υποχωρήσεις, καθιζήσεις, κλπ. Στο πλαίσιο αυτό η Γενική Γραμματεία Πολιτικής Προστασίας και η Ελληνική Αρχή Γεωλογικών και Μεταλλευτικών Ερευνών (Ε.Α.Γ.Μ.Ε.), ως αρμόδιος φορέας για τη βασική έρευνα της γεωλογικής δομής και του γεωδυναμικού καθεστώτος της Ελλάδας, καθώς και μεταξύ των άλλων για την αναγνώριση, καταγραφή, έρευνα και μελέτη γεωκινδύνων (άρθρο 26 του Ν. 4602/2019 – ΦΕΚ 45/Α'/2019), προχώρησαν στις 16-06-2016 στην υπογραφή Μνημονίου Συνεργασίας με αντικείμενο την παροχή υπηρεσιών Συμβούλου μέσω της «Ομάδας Άμεσης Παρέμβασης» της ΕΑΓΜΕ αμέσως μετά από σοβαρά Καταστροφικά Φαινόμενα γεωλογικής αιτιολογίας ή κατά την διάρκεια εν εξελίξει σοβαρών καταστροφικών φαινομένων γεωλογικής αιτιολογίας (κατολισθήσεις, εδαφικές υποχωρήσεις, καθιζήσεις), το οποίο έχει επηρεάσει νόμιμα υφιστάμενα πολεοδομικά συγκροτήματα και οικισμούς, καθώς και υποδομές αρμοδιότητας του αιτούντος φορέα (οδικό δίκτυο και συνωδά έργα, κ.τ.λ.). Μετά την επιτυχή εφαρμογή του ανωτέρω Μνημόνιο Συνεργασίας από το 2016 και τη λήξη του την 31-12-2021, η ΓΓΠΠ και το ΕΑΓΜΕ προχώρησαν στις 21-12-2021 στην εκ νέου υπογραφή Μνημονίου Συνεργασίας, με ισχύ από 01-01-2022.

Ειδικότερα, στις περιπτώσεις εκδήλωσης κατολισθητικών φαινομένων, κλπ. λόγω σεισμού, οι κατά τόπο αρμόδιοι Περιφερειάρχες, Αντιπεριφερειάρχες και Δήμαρχοι μπορούν υποβάλουν αίτημα προς την Γενική Γραμματεία Πολιτικής Προστασίας για την αποστολή της Ομάδας Άμεσης Παρέμβασης της ΕΑΓΜΕ στο πλαίσιο υλοποίησης του Μνημονίου Συνεργασίας, η οποία θα προβαίνει σε τεχνικογεωλογική αναγνώριση με σκοπό την καταγραφή των φαινομένων και των επιπτώσεων τους, καθώς και την εκτίμηση της επικινδυνότητας για τις επηρεαζόμενες κατασκευές (κατοικίες, οδικό δίκτυο και συνωδά έργα).

Νοείται ότι η παροχή υπηρεσιών συμβούλου μέσω της Ομάδας Άμεσης Παρέμβασης της ΕΑΓΜΕ, δεν αφορά τον έλεγχο και τα ενδεχόμενα μέτρα πρόληψης επαπειλούμενων κινδύνων γεωλογικής αιτιολογίας (ευστάθεια πρανών, έλεγχους αποκόλλησης μεμονωμένων βράχων κ.τ.λ.), καθώς και τον έλεγχο και τα ενδεχόμενα μέτρα πρόληψης ή/και εξέτασης γεωλογικών φαινομένων βραδείας

εξέλιξης (καθιζήσεις βραδείας εξέλιξης, εδαφικούς ερπυσμούς βραδείας εξέλιξης, κ.τ.λ.). Τα ανωτέρω αποτελούν αντικείμενο ειδικής γεωτεχνικής μελέτης, η οποία πραγματοποιείται ανεξάρτητα από τα όσα προβλέπονται στο Μνημόνιο Συνεργασίας με ή χωρίς την συμμετοχή του ΕΑΓΜΕ, με την ευθύνη των τεχνικών υπηρεσιών των ΟΤΑ Α' και Β' βαθμού και σύμφωνα με τα όσα προβλέπονται στην σχετική νομοθεσία.

Επίσης διευκρινίζεται ότι η έκθεση που συντάσσεται στο πλαίσιο υλοποίησης του Μνημονίου Συνεργασίας, δεν αποτελεί μελέτη γεωλογικής καταλληλότητας, η οποία υλοποιείται ανεξάρτητα από τα όσα προβλέπονται στο Μνημόνιο Συνεργασίας και σύμφωνα με τα όσα προβλέπονται στην Υ.Α. οικ. 37691/12-9-2007 (ΦΕΚ 1902Β/2007).

Η δυνατότητα ενεργοποίησης του Μνημονίου Συνεργασίας και η πραγματοποίηση των τεχνικογεωλογικών αναγνωρίσεων από την Ομάδα Άμεσης Παρέμβασης της ΕΑΓΜΕ, παρέχεται χωρίς οικονομική επιβάρυνση για τους ΟΤΑ.

Κατευθυντήριες οδηγίες για την ενεργοποίηση του ανωτέρω Μνημονίου Συνεργασίας μεταξύ της Ε.Α.Γ.Μ.Ε. και της ΓΓΠΠ, σε περιπτώσεις συντελεσθέντος ή εν εξελίξει καταστροφικού φαινομένου γεωλογικής αιτιολογίας έχουν δοθεί με τα 4927/5-07-2016 και 6044/25-08-2016 έγγραφα της Δ/νσης Σχεδιασμού Αντιμετώπισης Εκτάκτων Αναγκών της ΓΓΠΠ.

10.12 Αποκλιμάκωση

Για δράσεις Πολιτικής Προστασίας που αφορούν:

- την αντιμετώπιση εκτάκτων αναγκών και την διαχείριση συνεπειών από την εκδήλωση σεισμών, συμπεριλαμβανομένης και της οργανωμένης απομάκρυνσης πολιτών,
- την άμεση – βραχεία αποκατάσταση από καταστροφές που προκλήθηκαν από την εκδήλωση σεισμών,

ο Γενικός Γραμματέας Πολιτικής Προστασίας, οι Περιφερειάρχες/αρμόδιοι Αντιπεριφερειάρχες και Δήμαρχοι, οι οποίοι υλοποιούν στο πλαίσιο των αρμοδιοτήτων τους δράσεις πολιτικής προστασίας και έχουν το συντονισμό του έργου Πολιτικής Προστασίας, είναι αρμόδιοι για να αποφασίσουν την αποκλιμάκωση δυναμικού και μέσων.

Κάθε εμπλεκόμενος φορέας σε δράσεις πολιτικής προστασίας για την αντιμετώπιση εκτάκτων αναγκών και τη διαχείριση των συνεπειών από την εκδήλωση σεισμών είναι υπεύθυνος για την αποκλιμάκωση του ανθρώπινου δυναμικού και των μέσων που διαθέτει ή έχει ενεργοποιήσει.

10.13 Ενημέρωση κοινού για δράσεις που δρομολογούνται για την αντιμετώπιση εκτάκτων αναγκών και την άμεση/βραχεία διαχείριση των συνεπειών από την εκδήλωση σεισμών

Η ενημέρωση της κοινής γνώμης και η παροχή οδηγιών σε κεντρικό επίπεδο, με στόχο την αντιμετώπιση των καταστροφών και την ελαχιστοποίηση των συνεπειών τους, πραγματοποιείται από τον Γενικό Γραμματέα Πολιτικής Προστασίας, στο πλαίσιο της αρμοδιότητας του Γενικού Γραμματέα Πολιτικής Προστασίας για το συντονισμό του έργου Πολιτικής Προστασίας, σε όλες τις φάσεις του κύκλου των καταστροφών και απειλών (άρθρο 30, παρ. 2α' του Ν.4662/2020).

Η επίσημη ενημέρωση του κοινού σχετικά με θέματα που αφορούν σε στοιχεία εξέλιξης της σεισμικότητας και μέτρα αυτοπροστασίας – ενδεδειγμένες συμπεριφορές του κοινού σε μετασεισμικό περιβάλλον αποτελούν αρμοδιότητα του Ο.Α.Σ.Π.

Η ενημέρωση του κοινού για ζητήματα που αφορούν δράσεις πολιτικής προστασίας των Περιφερειών στη διαχείριση των συνεπειών (αντιμετώπιση - βραχεία αποκατάσταση), αποτελούν ευθύνη του Περιφερειάρχη ή (κατόπιν εντολής του) του αρμόδιου Αντιπεριφερειάρχη, που έχουν την αρμοδιότητα συντονισμού του έργου πολιτικής προστασίας σε επίπεδο Περιφέρειας.

Η ενημέρωση του κοινού για ζητήματα που αφορούν δράσεις πολιτικής προστασίας των Δήμων στη διαχείριση των συνεπειών (αντιμετώπιση - βραχεία αποκατάσταση), αποτελούν ευθύνη του

Δημάρχου που έχει την αρμοδιότητα συντονισμού του έργου πολιτικής προστασίας σε επίπεδο Δήμου.

Η ενημέρωση του κοινού για λήψη μέτρων προστασίας της υγείας, στις περιπτώσεις που προκύπτουν ζητήματα δημόσιας υγείας από την εκδήλωση σεισμών, καθώς και για τις επιπτώσεις τους στην υγεία των πολιτών (αριθμός τραυματιών, θανόντων, κλπ) αποτελούν ευθύνη του ΕΚΑΒ σε συνεργασία με τη Διεύθυνση Επιχειρησιακής Ετοιμότητας Εκτάκτων Καταστάσεων Δημόσιας Υγείας (Δ4) του Υπουργείου Υγείας.

Η επίσημη ενημέρωση του κοινού σχετικά με θέματα που αφορούν την έρευνα και διάσωση σε χερσαίο χώρο, καθώς και για την κατάσβεση πυρκαγιών στην πληγείσα περιοχή, αποτελεί αρμοδιότητα του Αρχηγείου του Π.Σ.

Η επίσημη ενημέρωση του κοινού σχετικά με θέματα που αφορούν δράσεις έρευνας και διάσωσης στην χωρική αρμοδιότητα του Λιμενικού Σώματος - Ελληνικής Ακτοφυλακής (θαλάσσιος χώρος, αιγιαλός και παραλία), αποτελεί αρμοδιότητα του Αρχηγείου του ΛΣ-ΕΛΑΚΤ

Η ταυτοποίηση τραυματιών πολιτών, συμπεριλαμβανομένων των αλλοδαπών πολιτών, από την εκδήλωση σεισμών, αποτελεί αρμοδιότητα της προανακριτικής αρχής (Π.Σ., ΕΛ.ΑΣ.) σε συνεργασία με το ΕΚΑΒ. Η ενημέρωση για την κατάσταση της υγείας των τραυματιών, καθώς ο αριθμός και οι ιατρικές μονάδες στις οποίες νοσηλεύονται, αποτελούν ευθύνη του ΕΚΑΒ.

Η ταυτοποίηση θανόντων πολιτών, συμπεριλαμβανομένων των αλλοδαπών πολιτών, από την εκδήλωση σεισμών, αποτελεί αρμοδιότητα της προανακριτικής αρχής (Π.Σ., ΕΛ.ΑΣ.) σε συνεργασία με τις Ιατροδικαστικές Υπηρεσίες.

Σε περιπτώσεις που από την εξέλιξη του καταστροφικού φαινομένου μεταξύ των τραυματιών ή των θανόντων υπάρχουν αλλοδαποί πολίτες, οι Πρεσβείες των αλλοδαπών πολιτών ενημερώνονται από το ΥΠ.ΕΞ.

10.14. Λήψη μέτρων διασφάλισης της ποιότητας του πόσιμου νερού

Για τη διασφάλιση της ποιότητας του πόσιμου νερού και της ποιότητας των τροφίμων σε περιπτώσεις φυσικών καταστροφών όπως οι σεισμοί, το Υπουργείο Υγείας έχει εκδώσει την Δ1δ/ ΓΠ οικ.8565/16-11-2017 εγκύκλιο με θέμα «Λήψη μέτρων διασφάλισης της Δημόσιας Υγείας μετά από έντονα καιρικά και πλημμυρικά φαινόμενα.» (ΑΔΑ: Ψ3ΝΥ465ΦΥΟ-ΥΜ4), όπως και το έγγραφο Δ1(δ)/ ΓΠ οικ. 20275/23-03-2020 Εγκύκλιος «Λήψη μέτρων διασφάλισης της Δημόσιας Υγείας στην ΠΕ Πρέβεζας μετά το σεισμό της 21/03/2020» ΑΔΑ: ΩΣ27465ΦΥΟ-ΟΧ1.

Ειδικότερα, σύμφωνα με τα ανωτέρω έγγραφα για τη διασφάλιση της ποιότητας του πόσιμου νερού οι ΟΤΑ και οι φορείς ύδρευσης που είναι υπεύθυνοι για την παροχή υγιεινού πόσιμου νερού, σε συνεργασία με τις Δ/νσεις Δημόσιας Υγείας των Περιφερειών και άλλων συναρμόδιων φορέων, θα πρέπει να διενεργήσουν υγειονομικό έλεγχο λειτουργίας των συστημάτων ύδρευσης (γεώτρηση ή πηγή υδροληψίας, δεξαμενές, εγκαταστάσεις, δίκτυο διανομής) και αποχέτευσης. Συγκεκριμένα θα πρέπει να διερευνηθεί η πιθανότητα ή η δημιουργία οποιασδήποτε διαρροής (θραύση σωλήνων, εμπόδια στη ροή, κ.λ.π.) που μπορεί να δημιουργήσει πρόβλημα υγιεινότητας του πόσιμου νερού. Επίσης δίνονται οδηγίες για τις απαιτούμενες ενέργειες σε περίπτωση διαπίστωσης βλαβών στο δίκτυο ύδρευσης, καθώς και για την παρακολούθηση της ποιότητας του νερού στο δίκτυο ύδρευσης (δειγματοληπτικοί και εργαστηριακοί έλεγχοι του νερού σε κρίσιμα σημεία του δικτύου ύδρευσης, υγειονομική αναγνώριση, κλπ).

10.15 Συνεργασία των φορέων συντήρησης του οδικού δικτύου με τους φορείς αποκατάστασης βλαβών δικτύων κοινής ωφέλειας

Η εκδήλωση σεισμών δύναται να δημιουργήσει προβλήματα στην ομαλή λειτουργία των δικτύων κοινής ωφέλειας με δυσμενή αποτελέσματα στην καθημερινή ζωή των κατοίκων των πόλεων και της υπαίθρου (ηλεκτροδότηση, ύδρευση, κλπ).

Για τους λόγους αυτούς είναι σημαντικό όλοι οι φορείς λειτουργίας και συντήρησης δικτύων κοινής ωφέλειας (ΑΔΜΗΕ ΑΕ, ΔΕΔΔΗΕ ΑΕ, φορείς ύδρευσης, φορείς τηλεπικοινωνιών, κλπ) να εξασφαλίζουν την άμεση αποκατάσταση βλαβών που ενδέχεται να προκύψουν από σεισμούς.

Στην προκειμένη περίπτωση και όταν διαπιστωθεί βλάβη στην πληγείσα από το σεισμό περιοχή, οι φορείς λειτουργίας και συντήρησης δικτύων κοινής ωφέλειας, κατά κανόνα επικοινωνούν άμεσα με την οικεία υπηρεσία τροχαίας της ΕΛ.ΑΣ. προκειμένου να ενημερωθούν σχετικά με την επικρατούσα κατάσταση και τη βατότητα του οδικού δικτύου προς τα σημεία των βλαβών.

Εν συνεχεία και εφόσον τα μέσα που διαθέτουν ή μισθώνουν οι φορείς λειτουργίας και συντήρησης δικτύων κοινής ωφέλειας δεν επιτρέπουν την οδική πρόσβασή τους στο σημείο της βλάβης, δύναται να ζητήσουν την συνδρομή των φορέων που έχουν την ευθύνη συντήρησης του οδικού δικτύου, εφόσον αυτοί διαθέτουν τα κατάλληλα μέσα, προκειμένου να αποκαταστήσουν ταχύτερα τις βλάβες στο δίκτυό τους.

10.16 Ενεργοποίηση του Ειδικού Σχεδίου Διαχείρισης Ανθρώπινων Απωλειών (ΣΔΑΑ)

Ως συμβάν με πολλούς θανάτους ορίζεται κάθε συμβάν κατά το οποίο προκαλούνται πολυάριθμοι θάνατοι, εστιασμένοι χρονικά ή/και χωρικά, και η διαχείρισή του υπερβαίνει τις δυνατότητες της καθημερινής λειτουργίας των κατά τόπον αρμόδιων Ιατροδικαστικών Αρχών και των λοιπών εμπλεκόμενων φορέων. Σε ένα τέτοιο συμβάν ανάλογα με την ένταση και την έκτασή του, θα απαιτηθεί η χρήση πόρων, πέραν των κατά τόπους υφιστάμενων, γεγονός που αυξάνει τις απαιτήσεις συντονισμένης συνέργειας όλων των εμπλεκόμενων φορέων.

Για το σκοπό αυτό καταρτίστηκε από την Δ/νση Σχεδιασμού Αντιμετώπισης Εκτάκτων Αναγκών της ΓΓΠΠ, σε συνεργασία με όλους τους εμπλεκόμενους φορείς το Ειδικό Σχέδιο Διαχείρισης Ανθρώπινων Απωλειών (ΣΔΑΑ). Η 3^η Έκδοση του Ειδικού Σχεδίου Διαχείρισης Ανθρώπινων Απωλειών εγκρίθηκε από τον Γενικό Γραμματέα Πολιτικής Προστασίας την 17η Δεκεμβρίου 2019 και έχει αποσταλεί σε όλους τους εμπλεκόμενους φορείς με το 9052/18-12-2019 έγγραφο της Γ.Γ.Π.Π με ΑΔΑ: 6ΓΓ046ΜΤΛΒ-ΟΞΕ. Το ΣΔΑΑ καταρτίστηκε στο πλαίσιο εφαρμογής της ΥΑ 1299/07.04.2003 (ΦΕΚ 423/Β'/2003) «Γενικό Σχέδιο Πολιτικής Προστασίας ΞΕΝΟΚΡΑΤΗΣ» όπως αυτή συμπληρώθηκε από την ΥΑ 3384/2006 (ΦΕΚ 776/Β'/2006).

Το Ειδικό Σχέδιο Διαχείρισης Ανθρώπινων Απωλειών (ΣΔΑΑ) καθορίζει ένα σύστημα για την κατάλληλη οργάνωση και συντονισμό των εμπλεκόμενων φορέων και υπηρεσιών, για την αποτελεσματική διαχείριση συμβάντων με πολυάριθμους θανάτους.

Ο συντονισμός αυτός αφορά τη διασύνδεση επιμέρους δράσεων μεταξύ των Αρχών/Φορέων που εμπλέκονται στη διαχείριση των συνεπειών, και της αρμόδιας, καθ' ύλη και κατά τόπο, Προανακριτικής Αρχής (ΕΛΑΣ, ΠΣ, ΛΣ/ΕΛ.ΑΚΤ, ανάλογα με το είδος και τον τόπο του συμβάντος) και την εύρεση και διάθεση πρόσθετων πόρων.

Η ενεργοποίηση του ΣΔΑΑ γίνεται από το Γενικό Γραμματέα Πολιτικής Προστασίας, μετά από σχετικό αίτημα της φυσικής ηγεσίας της καθ' ύλη και κατά τόπο αρμόδιας Προανακριτικής Αρχής (ΕΛΑΣ, ΠΣ, ΛΣ/ΕΛ.ΑΚΤ, ανάλογα με το είδος και τον τόπο του συμβάντος).

Το Ειδικό Σχέδιο Διαχείρισης Ανθρώπινων Απωλειών δύναται να εφαρμοστεί ταυτόχρονα ή παράλληλα με κάθε ειδικό σχέδιο αντιμετώπισης εκτάκτων αναγκών ανά κατηγορία καταστροφής.

Αντίγραφο της 3^{ης} έκδοσης του ΣΔΑΑ βρίσκεται αναρτημένο στην ιστοσελίδα της ΓΓΠΠ (www.civilprotection.gr).

ΜΕΡΟΣ ΧΙ

ΟΡΓΑΝΩΜΕΝΗ ΠΡΟΛΗΠΤΙΚΗ ΑΠΟΜΑΚΡΥΝΣΗ ΠΟΛΙΤΩΝ ΛΟΓΩ ΣΕΙΣΜΟΥ

ΜΕΡΟΣ ΧΙ. ΟΡΓΑΝΩΜΕΝΗ ΠΡΟΛΗΠΤΙΚΗ ΑΠΟΜΑΚΡΥΝΣΗ ΠΟΛΙΤΩΝ ΛΟΓΩ ΣΕΙΣΜΟΥ

Σύμφωνα με το άρθρο 2 του Ν. 4662/2020, στο σκοπό του Εθνικού Μηχανισμού Διαχείρισης Κρίσεων και Αντιμετώπισης Κινδύνων περιλαμβάνεται και η προστασία της ζωής και της υγείας των πολιτών από φυσικές, τεχνολογικές και λοιπές καταστροφές.

Μεταξύ των δράσεων, που απαιτούνται για την προστασία της ζωής και της υγείας των πολιτών, είναι και η οργανωμένη απομάκρυνσή τους από την περιοχή που τεκμηριωμένα εκτιμάται ότι απειλείται από εξελισσόμενη ή επικείμενη καταστροφή.

Το έτος 2007 εκδόθηκε το άρθ. 18 του Ν.3613/2007 προκειμένου να υπάρξει θεσμοθετημένη διαδικασία στη λήψη της απόφασης που συνδέεται με την οργανωμένη απομάκρυνση των πολιτών από εξελισσόμενη ή επικείμενη καταστροφή.

Το 2014, μετά από σειρά ετών εφαρμογής των ανωτέρω, κρίθηκε αναγκαία η αναπροσαρμογή του άρθ. 18 του Ν.3613/2007 η οποία ενσωματώνει τις αλλαγές που έχουν επέλθει στις νέες διοικητικές δομές της χώρας από την εφαρμογή του Ν.3852/2010 (Πρόγραμμα Καλλικράτης).

Το 2020, στο πλαίσιο του Εθνικού Μηχανισμού Διαχείρισης Κρίσεων και Αντιμετώπισης Κινδύνων του Ν. 4662/2020, κρίθηκε αναγκαία η αναθεώρηση του άρθ. 108 του Ν.4249/2014.

Ειδικότερα:

Σύμφωνα με το άρθρο 27 του Ν 4662/2020 «η οργανωμένη προληπτική απομάκρυνση πολιτών από μια περιοχή (ολική ή μερική) αποτελεί προληπτικό μέτρο πολιτικής προστασίας και οργανώνεται για την προστασία της ζωής και της υγείας των πολιτών, όταν τεκμηριωμένα μία περιοχή εκτιμάται ότι, απειλείται από εξελισσόμενη ή επικείμενη καταστροφή και ο κίνδυνος λόγω της παραμονής των πολιτών σε αυτή είναι σοβαρός»

Επίσης, σύμφωνα με το ανωτέρω άρθρο 27 του Ν 4662/2020 «η απόφαση για την οργανωμένη προληπτική απομάκρυνση πολιτών λαμβάνεται, σύμφωνα με το άρθρο 29 του Ν 4662/2020 και σύμφωνα με το κείμενο θεσμικό πλαίσιο, τις κατευθυντήριες οδηγίες, εγκυκλίους και κανονιστικές πράξεις της διοίκησης αναφορικά με αυτή και το οποίο παραμένει σε ισχύ και μετά τη δημοσίευση του παρόντος νόμου. Τυχόν ειδικότερα ζητήματα, που δεν συμπεριλαμβάνονται στα ανωτέρω, ρυθμίζονται με κοινή απόφαση του Υπουργού Κλιματικής Κρίσης & Πολιτικής Προστασίας και των εκάστοτε συναρμόδιων Υπουργών, μετά από εισήγηση του Γενικού Γραμματέα Πολιτικής Προστασίας»

Με το άρθρο 29 παρ. 4στ' του Ν.4662/2020 αναφέρεται πλέον ρητά ότι:

- Η λήψη της απόφασης για την οργανωμένη απομάκρυνση των πολιτών αποτελεί ευθύνη του Δημάρχου, ο οποίος έχει τον συντονισμό του έργου πολιτικής προστασίας για την αντιμετώπιση της καταστροφής σε τοπικό επίπεδο.
- Όταν η εξελισσόμενη ή επικείμενη καταστροφή μπορεί να επηρεάσει πάνω από έναν (1) Δήμο, η απόφαση λαμβάνεται από τον αρμόδιο Περιφερειάρχη, ο οποίος μπορεί να εξουσιοδοτήσει σχετικώς τον οικείο χωρικό Αντιπεριφερειάρχη.
- Όταν η εξελισσόμενη ή επικείμενη καταστροφή μπορεί να επηρεάσει πάνω από μία Περιφέρεια, η ανωτέρω απόφαση λαμβάνεται από τον Γενικό Γραμματέα Πολιτικής Προστασίας, ή, σε περίπτωση απουσίας ή κωλύματός του, από τον νόμιμο Αναπληρωτή του στο Συντονιστικό Όργανο Πολιτικής Προστασίας, τον Διοικητή του Συντονιστικού Οργάνου Πολιτικής Προστασίας, και εκτελείται από τους αρμόδιους Περιφερειάρχες και Δημάρχους.
- Η λήψη των ως άνω αποφάσεων οργανωμένης απομάκρυνσης πολιτών, βασίζεται στις εισηγήσεις των φορέων που, κατά περίπτωση, έχουν την ευθύνη περιορισμού των επιπτώσεων από την εξέλιξη της καταστροφής.

Στο πλαίσιο εφαρμογής των ανωτέρω διατάξεων και ειδικότερα στις περιπτώσεις των σεισμών, κρίνεται σκόπιμο να επισημανθούν τα ακόλουθα θέματα:

- Η οργανωμένη προληπτική απομάκρυνση πολιτών από μια περιοχή που τεκμηριωμένα εκτιμάται ότι απειλείται από εξελισσόμενη ή επικείμενη καταστροφή, αποτελεί δράση πολιτικής προστασίας η οποία δρομολογείται για την προστασία της ζωής και της υγείας τους
- Η οργανωμένη απομάκρυνση πολιτών εξετάζεται ως μέτρο προληπτικής προστασίας τους, που πρέπει να δρομολογείται εγκαίρως (ενώ η καταστροφή βρίσκεται σε εξέλιξη) και κάτω από ορισμένες προϋποθέσεις και περιορισμούς, η εκτίμηση των οποίων μπορεί να γίνει μόνο σε τοπικό επίπεδο. Δηλαδή το μέτρο αυτό εφαρμόζεται σε περιπτώσεις που στις περιοχές που αναμένεται να πληγούν λόγω της εξέλιξης του καταστροφικού φαινομένου, ο κίνδυνος παραμονής των πολιτών σε οικισμούς, τμήματα πολεοδομικών συγκροτημάτων, κλπ, είναι μεγαλύτερος σε σχέση με τον κίνδυνο μετακίνησης, στον οποίο δύναται να εκτεθούν κατευθυνόμενοι προς ασφαλή χώρο,¹⁷
- Η δράση της οργανωμένης απομάκρυνσης ως μέτρο που δρομολογείται για την προληπτική προστασία των πολιτών, έχει χαρακτήρα μη υποχρεωτικό, βασιζόμενη στην ενημέρωσή τους για τον κίνδυνο και τις πιθανές συνέπειες που έχει η παραμονή τους στο χώρο για τον οποίο έχει ληφθεί η απόφαση της απομάκρυνσης,
- Η ειδοποιός διαφορά μεταξύ οργανωμένης προληπτικής απομάκρυνσης πολιτών και επιχειρήσεων απεγκλωβισμού και διάσωσης πολιτών βασίζεται στο γεγονός ότι στη μεν πρώτη περίπτωση οι πολίτες βρίσκονται σε κίνδυνο εξ αιτίας της παραμονής τους πλησίον της περιοχής που εξελίσσεται ένα καταστροφικό φαινόμενο, ή σε κάποια απόσταση από την πορεία εξέλιξής της, ενώ στη δεύτερη περίπτωση οι πολίτες βρίσκονται σε επαφή, ή εντός του χώρου που εξελίσσεται ένα καταστροφικό φαινόμενο και η προσωπική τους ασφάλεια διατρέχει άμεσο και διαρκή κίνδυνο που απαιτεί την παροχή βοήθειας, το ταχύτερο δυνατόν, ώστε να μην υπάρξουν απώλειες.
- Η δράση της οργανωμένης απομάκρυνσης πραγματοποιείται μόνον όταν εξασφαλίζεται εγκαίρως η καλή οργάνωση για την ασφαλή υλοποίησή της.

¹⁷ Οι χώροι που επιλέγονται για να συγκεντρωθούν οι πολίτες που απομακρύνονται με οργανωμένο τρόπο πρέπει να εξασφαλίζουν εκ των προτέρων όλες τις προϋποθέσεις υγιεινής και ασφάλειας και να αποκλείουν το ενδεχόμενο της ανάγκης για εκ νέου απομάκρυνσή τους από το χώρο ή τους χώρους αυτούς. Διευκρινίζεται ότι οι προϋποθέσεις υγιεινής και ασφάλειας των χώρων αυτών στις περιπτώσεις πλημμυρών δεν διαφοροποιούνται από αυτές που ισχύουν για τους λοιπούς χώρους συνάθροισης πολιτών, οι οποίες και δρομολογούνται από ειδικότερες νομοθεσίες.

Ο κίνδυνος που διατρέχουν άμεσα οι πολίτες μετά την εκδήλωση ισχυρού σεισμού προέρχεται κατά βάση:

1. από εκτεταμένες πυρκαγιές σε αστικό χώρο
2. από διαρροές επικίνδυνων ουσιών, κλπ.
3. από επαγόμενα κατολισθητικά φαινόμενα
4. από εκτεταμένες καταρρεύσεις κτιρίων ή στοιχείων τους κατά την μετασεισμική περίοδο,
5. από την ενδεχόμενη εκδήλωση τσουνάμι στις παράκτιες περιοχές

Συνεπώς, το σκεπτικό όλων των αποφάσεων για την οργανωμένη απομάκρυνση πολιτών εξ αιτίας σεισμών θα πρέπει να συνδέεται κατά βάση με τους ανωτέρω κινδύνους.

Η λήψη της απόφασης, όπως αυτή ορίζεται στο άρθρο 29 παρ. 4σ' του Ν.4662/2020, πρέπει να βασίζεται στις εισηγήσεις των φορέων που κατά περίπτωση έχουν την ευθύνη περιορισμού των επιπτώσεων από την εξέλιξη της καταστροφής.

Στις περιπτώσεις των σεισμών η ευθύνη περιορισμού των συνεπειών και κατά συνέπεια η αρμοδιότητα εισήγησης στα όργανα λήψης της απόφασης που ορίζονται στο άρθρο 74 και 75 Ν.4662/2020, ανήκει:

- στον εκάστοτε Επικεφαλής Αξιωματικό του Πυροσβεστικού Σώματος, ο οποίος ενεργεί ως συντονιστής του πυροσβεστικού έργου στις περιπτώσεις εκτεταμένων πυρκαγιών σε αστικό χώρο, όπως επίσης και σε περιπτώσεις που συνδέονται με διαρροές επικίνδυνων ουσιών, κλπ. μετά από σχετική ενημέρωση από τον τεχνικό ασφαλείας ή τον όποιον υπεύθυνο της εγκατάστασης από την οποία προήλθε η διαρροή
- στις αρμόδιες Τεχνικές Υπηρεσίες των Δήμων ή στις αρμόδιες κατά τόπους Δ/νσεις Τεχνικών Έργων των Περιφερειών σε περιπτώσεις επαγόμενων κατολισθητικών φαινομένων. Για την εκτίμηση της επικινδυνότητας του γεωλογικού φαινομένου μπορεί να ζητηθεί και η συνδρομή της Ελληνικής Αρχής Γεωλογικών και Μεταλλευτικών Ερευνών (Ε.Α.Γ.Μ.Ε.), ως τεχνικού συμβούλου, στο πλαίσιο εφαρμογής του Ν.272/1976 (ΦΕΚ 50/Α'/1976, όπως αυτός έχει τροποποιηθεί και ισχύει και του Ν.4602/2019 – ΦΕΚ 45/Α'/2019.
- στις αρμόδιες Τεχνικές Υπηρεσίες των Δήμων στις περιπτώσεις εκτεταμένων καταρρέψεων κτιρίων ή στοιχείων τους που δύναται να καταρρεύσουν κατά την μετασεισμική περίοδο και να θέσουν σε κίνδυνο τη ζωή και την ασφάλεια των πολιτών που διαμένουν στην περιοχή αυτή, λαμβάνοντας υπόψη, και τα πρώτα αποτελέσματα των αυτοψιών των συνεργείων της ΓΔΑΕΦΚ που έχουν μεταβεί στη πληγείσα περιοχή, όταν τούτο είναι εφικτό

Διευκρινίζεται ότι στην περίπτωση έκδοσης Μηνύματος Προειδοποίησης Τσουνάμι με επίπεδο απειλής «Παράκτιας Απειλής» (Advisory) ή «Κινδύνου πλημμύρας» (Watch), η δράση της οργανωμένης απομάκρυνσης πολιτών του άρθρου 2 του Ν. 4662/2020, δεν δύναται να εφαρμοστεί, διότι είναι πρακτικά αδύνατο να εξασφαλιστεί η έγκαιρη και ασφαλής υλοποίησή της, δεδομένου του μικρού χρόνου που μεσολαβεί μεταξύ της έκδοσης του Μηνύματος Προειδοποίησης Τσουνάμι και της πιθανής άφιξης του τσουνάμι στις ακτές, αλλά και του μεγάλου εύρους των πιθανώς επηρεαζόμενων ακτογραμμών¹⁸.

Επίσης διευκρινίζεται ότι στις περιπτώσεις όπου εκδηλωθεί τσουνάμι και εφόσον υπάρχουν αιτήματα πολιτών για παροχή βοήθειας σε περιοχές που έχουν ήδη κατακλυστεί ή θεωρούν ότι από την εξέλιξη του φαινομένου η προσωπική τους ασφάλεια διατρέχει άμεσο και διαρκή κίνδυνο, η άμεση μετακίνηση ή μεταφορά τους σε ασφαλές σημείο αποτελεί έργο διάσωσης και δρομολογείται άμεσα από τις κατά τόπους αρμόδιες Πυροσβεστικές Υπηρεσίες, οι οποίες είναι θεσμικά αρμόδιες για την έρευνα και διάσωση στο χερσαίο χώρο (άρθρο 74 και 75 Ν.4662/2020).

Επίσης, σε περιπτώσεις όπου εκδηλωθεί τσουνάμι και διαπιστωθεί από τις κατά τόπους αρμόδιες υπηρεσίες της ΕΛ.ΑΣ. ή του Π.Σ. που επιχειρούν στο χώρο του συμβάντος ότι η προσωπική ασφάλεια

¹⁸ Στην ευρύτερη περιοχή της Ανατολικής Μεσογείου, λόγω της θαλάσσιας γεωμορφολογίας αλλά και των μικρών σχετικά αποστάσεων μεταξύ των σημείων γένεσης των τσουνάμι και των ακτών, ο χρόνος που μεσολαβεί από την γένεση των κυμάτων αυτών μέχρι την άφιξή τους στις ακτές, κυμαίνεται από μερικά λεπτά έως και περίπου δύο ώρες.

των πολιτών σε μια περιοχή που εξελίσσεται το φαινόμενο διατρέχει άμεσο και διαρκή κίνδυνο από τη ραγδαία εξέλιξή του και η άμεση μετακίνηση ή μεταφορά τους σε ασφαλές σημείο είναι επιτακτική ώστε να μην υπάρξουν απώλειες, η δράση αυτή διενεργείται ως έργο διάσωσης που συντονίζεται από τον επικεφαλής Αξιωματικό του Πυροσβεστικού Σώματος στο συμβάν και ενημερώνεται ο οικείος Δήμαρχος προκειμένου να υποστηρίξει το έργο διάσωσης προσδιορίζοντας στον επικεφαλής αξιωματικό του Π.Σ. στο συμβάν ασφαλείς χώρους προσωρινής παραμονής και φροντίδας των πολιτών που έχουν απομακρυνθεί.

Σημειώνεται ότι η δράση της απομάκρυνσης πρέπει να πραγματοποιείται μόνον όταν εξασφαλίζεται εγκαίρως η καλή οργάνωση για την υλοποίηση της.

Σε όλες τις περιπτώσεις και εφόσον υπάρχει ιστορικό κατολισθητικών φαινομένων, αυτό μπορεί να αξιολογείται και να λαμβάνεται κατά περίπτωση υπόψη, δεδομένου του προληπτικού χαρακτήρα του μέτρου της οργανωμένης απομάκρυνσης πολιτών.

Η ανωτέρω σχετική αυτή διάταξη δεν έχει εφαρμογή όταν η ασφάλεια και η κατάσταση της υγείας των ατόμων, που ευρίσκονται εντός υποδομών ή εγκαταστάσεων φορέων, τελεί υπό την εποπτεία ή κατευθύνεται από ειδικότερες νομοθεσίες και η απομάκρυνσή τους, για τους λόγους που αναφέρονται στην εν λόγω σχετική διάταξη, αποτελεί ευθύνη των διοικήσεών τους (εγκαταστάσεις Ενόπλων Δυνάμεων και Σωμάτων Ασφάλειας, Νοσηλευτικά Ιδρύματα, Δομές Προσωρινής Υποδοχής και Φιλοξενίας Προσφύγων, Κατασκηνώσεις, Τουριστικά καταλύματα, κλπ).

Στην περίπτωση αυτή, η λήψη της απόφασης αποτελεί αρμοδιότητα των υπευθύνων λειτουργίας τους και λαμβάνεται μετά από σχετική ενημέρωση από τους φορείς που ορίζονται εκ του θεσμικού τους ρόλου κατά περίπτωση και έχουν την ευθύνη περιορισμού των επιπτώσεων από εξελισσόμενη ή επικείμενη καταστροφή.

Νοείται ότι σε αυτές τις περιπτώσεις, οι αποφάσεις των διοικήσεων των ανωτέρω υποδομών ή εγκαταστάσεων θα πρέπει να γνωστοποιούνται στο οικείο Δήμαρχο, όπως επίσης και στον αρμόδιο Αντιπεριφερειάρχη, για λόγους πληρέστερης ενημέρωσης τους για τις δράσεις που δρομολογούνται από άλλους φορείς.

Προς υποβοήθηση του έργου τους στη λήψη και υλοποίηση της απόφασης για την οργανωμένη απομάκρυνση των πολιτών εξαιτίας σεισμών, οι κατά περίπτωση αρμόδιοι Δήμαρχοι, οι περιοχές των οποίων πλήττονται, όταν αυτό είναι εφικτό, μπορούν άμεσα να συγκαλούν το Συντονιστικό Τοπικό Όργανο (ΣΤΟ) και οι Αντιπεριφερειάρχες το Συντονιστικό Όργανο Πολιτικής Προστασίας (ΣΟΠΠ) της Περιφερειακής τους Ενότητας.

Επισημαίνεται ότι η εξασφάλιση μέσων για την μετακίνηση πολιτών, μπορεί να γίνει από φορείς του δημοσίου (ΕΛΑΣ, ΠΣ, Ένοπλες Δυνάμεις, κλπ), ή από φορείς του ιδιωτικού τομέα (κατά τόπους ΚΤΕΛ, κλπ). Στο πλαίσιο αυτό, το γραφείο Πολιτικής Προστασίας του Δήμου ή η Δ/νση Πολιτικής Προστασίας της Περιφέρειας, θα πρέπει να γνωρίζει εκ των προτέρων (σε κατάσταση συνήθους ετοιμότητας), τα μέσα που μπορούν να διαθέσουν οι φορείς σε τοπικό επίπεδο, στην περίπτωση έκτακτης ανάγκης κατά την οποία υπάρχει το ενδεχόμενο υλοποίησης μιας τέτοιας δράσης. Επίσης θα πρέπει να γνωρίζουν τη διαδικασία διάθεσής τους, όταν πρόκειται για φορείς του δημοσίου, καθώς και τη διαδικασία διάθεσής τους, μέσω ενός μνημονίου συνεργασίας, όταν πρόκειται για φορείς του ιδιωτικού τομέα.

Η οργανωμένη απομάκρυνση των πολιτών, ως δράση Πολιτικής Προστασίας στην αντιμετώπιση εκτάκτων αναγκών από καταστροφές, υποστηρίζεται θεσμικά από την Ελληνική Αστυνομία και το Πυροσβεστικό Σώμα. (Ν. 2800/2000 - ΦΕΚ 41/Α'/2000, Ν. 3511/2006 – ΦΕΚ 258/Α'/2006, , Ν.4249/2014 – ΦΕΚ 73/Α'/2014 και Ν.4662/2020, όπως έχουν τροποποιηθεί και ισχύουν). Ειδικότερα, η Ελληνική Αστυνομία στα πλαίσια της αποστολής της (άρθρο 11 παρ.2 του Ν.4249/2014 – ΦΕΚ 73/Α'/2014), έχει σημαντικό ρόλο στην εκτέλεση της απόφασης για την απομάκρυνση πολιτών.

Θέματα που συνδέονται με τον εντοπισμό και ειδοποίηση των πολιτών για την απομάκρυνσή τους όταν έχει ληφθεί σχετική απόφαση, με την τήρηση της τάξης, με τη ρύθμιση της κυκλοφορίας κατά την απομάκρυνση, καθώς και πρόληψη και καταστολή τυχόν εγκλημάτων κατά της παρουσίας των πολιτών που απομακρύνονται από την περιοχή, αποτελούν αρμοδιότητα των κατά τόπους αρμόδιων υπηρεσιών της ΕΛ.ΑΣ.

Στις περιπτώσεις που η δράση αυτή, αφορά πολίτες που ανήκουν σε ευπαθείς ομάδες, ή περιλαμβάνει άτομα με προβλήματα υγείας, πρέπει εκ των προτέρων να εξασφαλίζεται, η παρουσία μονάδων του ΕΚΑΒ, για λόγους παροχής άμεσης προνοσοκομειακής ιατρικής βοήθειας, λόγω αρμοδιότητας (Ν. 1579/85 - ΦΕΚ 217/Α'/1985).

Στην περίπτωση που εντός της περιοχής για την οποία έχει ληφθεί απόφαση υλοποίησης του μέτρου της οργανωμένης προληπτικής απομάκρυνσης πολιτών, υπάρχουν ζώα συντροφιάς, αυτά οφείλουν να απομακρύνονται με μέριμνα του ιδιοκτήτη τους¹⁹.

Τέλος, είναι απαραίτητο να αναφερθεί ότι η εξεύρεση μέσων μεταφοράς με τη διαδικασία της επίταξης, δεν είναι άμεσα εφικτή, εάν δεν προηγηθεί σχετική απόφαση σύμφωνα με τα οριζόμενα στο αρθ. 41 του Ν. 3536/2007 (ΦΕΚ 42/Α'/2007), όπως αυτό έχει τροποποιηθεί από το άρθρο 1 του Ν.4325/2015 (ΦΕΚ 47/Α'/2015).

11.1 Κατευθυντήριες οδηγίες - Σχέδιο δράσης

Ο Δήμαρχος, έχοντας υπόψη την εισήγηση του φορέα που κατά περίπτωση έχει την ευθύνη περιορισμού των επιπτώσεων από την εξέλιξη της καταστροφής, καθορίζει άμεσα, σημείο συγκέντρωσης (σε ασφαλή χώρο), στον οποίον οφείλουν να προσέλθουν οι επικεφαλής των φορέων που κύρια εμπλέκονται (ΕΛΑΣ, ΠΣ, ΕΚΑΒ, υπεύθυνος Πολιτικής Προστασίας), ή εάν αυτό δεν είναι άμεσα εφικτό, οι αναπληρωτές τους. Η ενέργεια αυτή κρίνεται απαραίτητη προκειμένου να εξασφαλιστεί, η μεταξύ τους επικοινωνία, η συλλογή πληροφοριών σχετικών με την τρέχουσα κατάσταση, καθώς και ο συντονισμός τους. Επίσης παρέχει την δυνατότητα για την άμεση επιλογή σχεδίου δράσης που θα ακολουθήσουν οι φορείς, στην περίπτωση που ληφθεί θετική απόφαση για οργανωμένη προληπτική απομάκρυνση.

Εν συνεχεία ο Δήμαρχος, πλαισιωμένος από τους επικεφαλής των φορέων που εμπλέκονται, πριν λάβει την απόφαση, πρέπει εγκαίρως να εκτιμήσει ή εξασφαλίσει τα εξής:

- **Τον αριθμό των ατόμων που πρέπει να απομακρυνθούν**, με βάση τα δημογραφικά στοιχεία ή άλλες πληροφορίες που σχετίζονται με τον αριθμό των ατόμων που διαβιούν ή βρίσκονται στην περιοχή αυτή για διάφορους λόγους (παραθεριστές, κλπ). Η απομάκρυνση, με βάση τον κίνδυνο, ενδεχομένως να μην αφορά το σύνολο των πολιτών, αλλά μέρος αυτών (άτομα παιδικής ή τρίτης ηλικίας, άτομα με προβλήματα υγείας, κλπ).
- **Τον προσδιορισμό των μέσων μεταφοράς** με βάση τον αριθμό των ατόμων που πρέπει να απομακρυνθούν και τη διαθεσιμότητά τους κατά το χρόνο που θα δοθεί η εντολή υλοποίησης της δράσης, εφόσον χρειάζονται μεταφορά. Η έγκαιρη εξασφάλιση των μέσων απομάκρυνσης αποτελεί κρίσιμη παράμετρο στη λήψη της απόφασης. Επίσης μια άλλη παράμετρος που πρέπει να εξεταστεί είναι και η δυνατότητα απομάκρυνσης των πολιτών με δικά τους μέσα, από καθορισμένα δρομολόγια στα οποία έχει εξασφαλιστεί ο έλεγχος της κυκλοφορίας.

Επισημαίνεται ότι η εξασφάλιση μέσων για την μετακίνηση πολιτών μπορεί να γίνει με τα μέσα Δημοτικής συγκοινωνίας που διαθέτει ο Δήμος, ή με τη συνδρομή μέσων άλλων φορέων του δημοσίου ή του ιδιωτικού τομέα τα οποία είναι άμεσα διαθέσιμα σε τοπικό επίπεδο (παράγραφος 9.2 του παρόντος - μνημόνια συνεργασίας με ιδιωτικούς φορείς – κατάρτιση μητρώου εργοληπτών για την αντιμετώπιση εκτάκτων αναγκών).

Στα πλαίσια αυτά, το γραφείο Πολιτικής Προστασίας του Δήμου θα πρέπει να γνωρίζει εκ των προτέρων (σε κατάσταση συνήθους ετοιμότητας), τα μέσα που μπορούν να διαθέσουν οι φορείς σε τοπικό επίπεδο, στην περίπτωση έκτακτης ανάγκης κατά την οποία υπάρχει το ενδεχόμενο υλοποίησης μιας τέτοιας δράσης. Επίσης, θα πρέπει να γνωρίζει τη διαδικασία διάθεσής τους, όταν πρόκειται για φορείς του δημοσίου, καθώς και τη διαδικασία διάθεσής τους, μέσω ενός μνημονίου συνεργασίας, όταν πρόκειται για φορείς του ιδιωτικού τομέα.

¹⁹ Σε περίπτωση μη απομάκρυνσης των ζώων συντροφιάς, εφόσον ο ιδιοκτήτης αυτών αποδεδειγμένα είχε τη δυνατότητα να τα απομακρύνει, εφαρμόζεται αναλόγως η περ. β' της παρ. 1 του άρθρου 24 του Ν. 4830/21 (ΦΕΚ 169Α/2021)

Στις περιπτώσεις που για την οργανωμένη προληπτική απομάκρυνση των πολιτών, κρίνεται αναγκαία η χρήση πλωτών θαλασσίων μέσων, η παρουσία και η συμβολή των κατά τόπους Λιμενικών Αρχών αποτελεί απαραίτητη προϋπόθεση (Ν.4150/2013, ΦΕΚ 102/Α'/2013 και ΠΔ 13/2018, ΦΕΚ 26/Α'/2018). Στο πλαίσιο αυτό, ο Δήμαρχος επικοινωνεί με την οικεία Λιμενική Αρχή για τη δυνατότητα διάθεσης πλωτών μέσων.

- **Τον αρχικό χώρο συγκέντρωσης των πολιτών** (σημεία συγκέντρωσης) για την εν συνεχεία οργανωμένη απομάκρυνσή τους, εφόσον χρειάζονται μεταφορά.
- **Το χρονικό διάστημα που απαιτείται για την ειδοποίηση των πολιτών** εντός των ορίων της περιοχής που θα χρειαστεί να υλοποιηθεί η δράση, καθώς και τον τρόπο εντοπισμού και ειδοποίησής τους (πόρτα-πόρτα, ανακοινώσεις σε μέσα μαζικής ενημέρωσης, τοπικούς ραδιοφωνικούς σταθμούς, κλπ).
- **Τη δυνατότητα ελέγχου και διαχείρισης της κυκλοφορίας**, σε όλα τα εναλλακτικά δρομολόγια που έχουν προσδιοριστεί από την αρμόδια Αστυνομική Αρχή, ότι μπορούν να χρησιμοποιηθούν, λαμβάνοντας υπόψη και την εκτιμώμενη εξέλιξη του καταστροφικού φαινομένου από τον φορέα που κατά περίπτωση έχει την ευθύνη περιορισμού των επιπτώσεων από την εξέλιξη της καταστροφής, ώστε να μην υπάρξει κίνδυνος κατά την απομάκρυνση των πολιτών.

Η δυνατότητα αυτή αφορά δρομολόγια που θα χρησιμοποιηθούν τόσο από τα μέσα μαζικής μεταφοράς των πολιτών, όσο και από τα ίδια μέσα που ενδέχεται να χρησιμοποιήσουν οι πολίτες που απομακρύνονται μετά τη λήψη και δημοσιοποίηση της σχετικής απόφασης.

Νοείται ότι σε όλες τις περιπτώσεις τα δρομολόγια που έχουν επιλεγεί, σε καμιά περίπτωση δεν πρέπει να παρενοχλούν την κίνηση των οχημάτων έκτακτης ανάγκης (ΠΣ, ΕΛ.ΑΣ, ΕΚΑΒ, κλπ).

- **Τη διασφάλιση επικοινωνιών** μεταξύ των αρμόδιων φορέων που εμπλέκονται στην υλοποίηση της δράσης έτσι ώστε να εξασφαλίζεται ο συντονισμός τους, καθώς και η παροχή πληροφοριών σχετικών με την τρέχουσα εξέλιξη του καταστροφικού φαινομένου.
- **Την υποδοχή και φροντίδα των πολιτών** που απομακρύνονται σε επιλεγμένους ασφαλείς χώρους συμπεριλαμβανομένης και της ιατρικής βοήθειας και ψυχοκοινωνικής υποστήριξης.
- **Το χρονικό διάστημα που απαιτείται να απομακρυνθούν από την περιοχή** μέχρι να ελαχιστοποιηθεί ο κίνδυνος για τον οποίο απομακρύνονται. Η εκτίμηση αυτή αφορά κυρίως τους πολίτες που διαμένουν μόνιμα ή προσωρινά στη περιοχή.
- **Τη φροντίδα για την επιστροφή των πολιτών** που απομακρύνθηκαν και διαμένουν μόνιμα ή προσωρινά στην περιοχή.

Με δεδομένη την ανάγκη εξασφάλισης της συνέργειας/συνεργασίας και άλλων φορέων (ΕΛΑΣ, ΠΣ, ΕΚΑΒ, κλπ) πριν τη λήψη τέτοιων αποφάσεων, οι κατά περίπτωση αρμόδιοι Δήμαρχοι, οι περιοχές των οποίων πλήττονται, όταν αυτό είναι εφικτό στα χρονικά περιθώρια που επιτρέπει η εξέλιξη του φαινομένου, μπορούν να συγκαλούν άμεσα το Συντονιστικό Τοπικό Όργανο (ΣΤΟ) προς υποβοήθηση του έργου τους. Νοείται ότι για το σκοπό αυτό, στα ΣΤΟ των Δήμων, μετέχουν κατά κύριο λόγο εκπρόσωποι των φορέων που συμμετέχουν ενεργά στην υλοποίηση της δράσης για την οργανωμένη προληπτική απομάκρυνση πολιτών.

Οι δράσεις που προοδευτικά υλοποιούνται σε μια οργανωμένη απομάκρυνση πολιτών περιγράφονται ως εξής:

1. Εκτίμηση της κατάστασης και σχετική εισήγηση του φορέα που κατά περίπτωση έχει την ευθύνη περιορισμού των επιπτώσεων από την εξέλιξη της καταστροφής
2. Άμεσος καθορισμός από τον κατά περίπτωση αρμόδιο Δήμαρχο ή Περιφερειάρχη / Αντιπεριφερειάρχη, σημείου συγκέντρωσης φορέων που δύναται να υποστηρίξουν την δράση (ΕΛΑΣ, ΠΣ, ΕΚΑΒ, κλπ).
3. Λήψη απόφασης για την απομάκρυνση, ή μη απομάκρυνση, από τον κατά περίπτωση αρμόδιο Δήμαρχο ή Περιφερειάρχη / Αντιπεριφερειάρχη, κλπ.
4. Ενημέρωση κοινού, όταν έχει ληφθεί απόφαση για την απομάκρυνσή του. Η δημόσια ανακοίνωση της απόφασης προς ενημέρωση του κοινού πρέπει να συντάσσεται με ευθύνη του Δημάρχου που

έλαβε την απόφαση ή του αρμόδιου Αντιπεριφερειάρχη/ Περιφερειάρχη όταν οι περιοχές από τις οποίες θα απομακρυνθούν οι πολίτες ανήκουν σε παραπάνω από ένα Δήμο. Η ανακοίνωση πρέπει να περιέχει τις εξής βασικές πληροφορίες :

- Ποιος έλαβε την απόφαση και ποιος έχει την ευθύνη εκτέλεσής της.
- Να προσδιορίζει με σαφή τρόπο τα όρια της περιοχής ή των περιοχών μέσα από τις οποίες θα πρέπει να απομακρυνθούν, καθώς και τον κίνδυνο που διατρέχουν οι πολίτες εάν παραμείνουν σε αυτές.
- Να προσδιορίζει με σαφή τρόπο εάν συντρέχει λόγος γενικής απομάκρυνσης όλων των πολιτών, ή συγκεκριμένων ομάδων τις οποίες θα προσδιορίζει κατά προτεραιότητα (ΑΜΕΑ, άτομα παιδικής ηλικίας, ηλικιωμένοι, κλπ).
- Να προσδιορίζει πού και πότε θα συγκεντρωθούν (σημεία συγκέντρωσης) οι πολίτες, εφόσον χρειάζονται μεταφορά, καθώς και τα προσωπικά αντικείμενα που μπορούν να έχουν μαζί τους.
- Να προσδιορίζει την προβλεπόμενη διάρκεια της απομάκρυνσης, καθώς και τον τόπο προορισμού.
- Να κατονομάζει τα ασφαλή οδικά δρομολόγια καθώς και τυχόν μονοδρομήσεις που μπορούν να ακολουθήσουν σε περίπτωση απομάκρυνσης με δικά τους μέσα.
- Να αναφέρει την διαθέσιμη προνοιακή υποστήριξη στον τόπο προορισμού.
- Να αναφέρει οδηγίες για προστασία της περιουσίας των πολιτών που απομακρύνονται.

Σημειώνεται ότι έχει ιδιαίτερη σημασία στα Μέσα Μαζικής Ενημέρωσης που θα δεχτούν να αναμεταδώσουν την ανακοίνωση, να επιτευχθεί η δημιουργία μίας και μοναδικής συνολικής εικόνας αντιμετώπισης της κατάστασης προς το κοινό.

Οστόσο πέραν των Μέσων Μαζικής Ενημέρωσης τοπικής ή πανελλαδικής εμβέλειας που θα αναμεταδώσουν την ανακοίνωση, η κύρια δράση της ενημέρωσης του κοινού για τη λήψη απόφασης και την έναρξη της διαδικασίας απομάκρυνσής του, θα πρέπει να βασίζεται κατά κύριο λόγο σε μεθόδους και πρακτικές που εξασφαλίζουν σε τοπικό επίπεδο περισσότερο τον εντοπισμό και εν συνεχεία την ενημέρωση των πολιτών για τον κίνδυνο που διατρέχουν στην περίπτωση που παραμείνουν στην περιοχή (πόρτα-πόρτα, ενημέρωση με διερχόμενο όχημα που παρέχει τις απαιτούμενες πληροφορίες, συνδυασμός και των δυο μεθόδων). Στην περίπτωση αυτή, τον κύριο λόγο για την υλοποίηση της δράσης έχουν οι κατά τόπους Αστυνομικές Αρχές, το έργο των οποίων μπορεί να υποστηριχτεί και από δημοτικούς υπάλληλους.

Προς υποβοήθηση της ανωτέρω δράσης της ενημέρωσης των πολιτών, σε περιπτώσεις που αποφασιστεί η λήψη του μέτρου για την οργανωμένη προληπτική απομάκρυνσή τους από μία περιοχή για λόγους προστασίας της ζωής ή της υγείας τους, δύναται με εντολή του Γενικού γραμματέα Πολιτικής Προστασίας να εκδοθεί γεωστοχευμένη προειδοποίηση πολιτών μέσω μηνύματος «112» από τη Μονάδα Ευρωπαϊκού Αριθμού έκτακτης Ανάγκης (Unit 5-112)» του Ε.Σ.Κ.Ε.ΔΙ.Κ. του Αρχηγείου Πυροσβεστικού Σώματος. Η έκδοση γεωστοχευμένης προειδοποίησης πολιτών μέσω μηνύματος «112» είναι επικουρική των δράσεων ενημέρωσης των πολιτών σε τοπικό επίπεδο και εξετάζεται κατόπιν σχετικού αιτήματος του Δημάρχου που έλαβε την απόφαση ή του αρμόδιου Αντιπεριφερειάρχη/ Περιφερειάρχη όταν οι περιοχές από τις οποίες θα απομακρυνθούν οι πολίτες ανήκουν σε παραπάνω από ένα Δήμο.

Είναι προφανές ότι η επιλογή του σχεδίου δράσης που θα ακολουθήσουν οι εμπλεκόμενοι φορείς, αποτελεί διαδικασία που υπαγορεύεται κυρίως από την αναμενόμενη εξέλιξη της καταστροφής, τις ιδιαιτερότητες της περιοχής, καθώς και τους πόρους που είναι διαθέσιμοι για την υλοποίηση της δράσης

Οι πολίτες και τα όργανα των φορέων που εμπλέκονται, πρέπει σαφώς να καταλάβουν ποιος αποφασίζει ή έχει εξουσιοδοτηθεί για την εκτέλεση της ανωτέρω δράσης, Δήμαρχος ή Περιφερειάρχης (ή αρμόδιος εξουσιοδοτημένος Αντιπεριφερειάρχης) και κατ' επέκταση έχει το γενικό συντονισμό των επιμέρους ενεργειών που απαιτούνται για την υλοποίησή της.

11.2 Ειδικότερες δράσεις

- Σε περιοχές που υπάρχει παρουσία αλλοδαπών πολιτών (τουριστικά θέρετρα, κλπ), θα πρέπει να υπάρξει μέριμνα από το Δήμαρχο ξενόγλωσσης ανακοίνωσης για την ενημέρωσή τους σχετικά με τη λήψη της απόφασης για την οργανωμένη απομάκρυνση και τις ασφαλείς διαδρομές που μπορούν να ακολουθήσουν όσοι θέλουν να απομακρυνθούν με ίδια μέσα.
- Ειδικότερα για άτομα με αναπηρία (παιδιά και ενήλικες), ηλικιωμένους, ανίατους και χρονίως πάσχοντα άτομα θα πρέπει να ληφθεί ιδιαίτερη μέριμνα, με την κατά το δυνατό κατ' οίκο ενημέρωσή τους σχετικά με την λήψη της απόφασης για την οργανωμένη προληπτική απομάκρυνση πολιτών, την εξεύρεση κατάλληλου μέσου μετακίνησης (ασθενοφόρου, κλπ) αν τούτο απαιτείται, καθώς και ιδιαίτερης πρόνοιας στα σημεία προορισμού ή μετακίνησής τους σε ασφαλείς νοσηλευτικές μονάδες όπου δύναται να τους παρασχεθεί η κατάλληλη ιατροφαρμακευτική υποστήριξη κατά την ολιγόωρη παραμονή τους. Αντίστοιχη πρόνοια θα πρέπει να ληφθεί και κατά την επιστροφή των ανωτέρω ατόμων στις οικίες τους.
- Η οργανωμένη προληπτική απομάκρυνση πολιτών θα πρέπει να πραγματοποιείται κατά προτίμηση εντός των διοικητικών ορίων του οργάνου που έλαβε την απόφαση, δηλαδή εντός του Δήμου που πλήττεται ή σε όμορους Δήμους ή εντός της οικείας Περιφερειακής Ενότητας, ανάλογα με το εάν η απόφαση έχει ληφθεί από το Δήμαρχο, ή τον Περιφερειάρχη (ή τον εξουσιοδοτημένο αρμόδιο Αντιπεριφερειάρχη) όταν η εξελισσόμενη ή επικείμενη καταστροφή μπορεί να επηρεάσει πάνω από ένα Δήμο.

Η απαίτηση αυτή, εφ' όσον είναι εφικτή, αποβλέπει στον καλύτερο συντονισμό κατά το στάδιο εκτέλεσης - υλοποίησης της δράσης, δεδομένου ότι δύναται να δρομολογείται από το ίδιο τοπικό όργανο που γνωρίζει καλά τις ιδιαιτερότητες της περιοχής. Το αυτό ισχύει και για τις περιπτώσεις που η απόφαση έχει ληφθεί από το Γενικό Γραμματέα Πολιτικής Προστασίας (ή, σε περίπτωση απουσίας ή κωλύματός του, από τον νόμιμο Αναπληρωτή του στο Συντονιστικό Όργανο Πολιτικής Προστασίας, τον Διοικητή του Συντονιστικού Οργάνου Πολιτικής Προστασίας), δεδομένου ότι οι αποφάσεις του εκτελούνται από τα ανωτέρω όργανα, Δήμαρχο ή Περιφερειάρχη (ή τον εξουσιοδοτημένο αρμόδιο Αντιπεριφερειάρχη).

11.3 Μνημόνια ενεργειών για την υλοποίηση της δράσης της οργανωμένης απομάκρυνσης πολιτών λόγω εκδήλωσης σεισμών

Οι Δ/νσεις Πολιτικής Προστασίας των Περιφερειών, καθώς και τα Γραφεία Πολιτικής Προστασίας των Δήμων, λαμβάνοντας υπόψη τον Ελληνικό Αντισεισμικό Κανονισμό (ΕΑΚ 2000 – ΥΑ Δ17α/141/3/ΦΝ275/15-12-1999, ΦΕΚ 2184/Α'/1999, όπως έχει τροποποιηθεί και ισχύει) να προχωρήσουν στη σύνταξη μνημονίου ενεργειών σχετικά με τη δράση της οργανωμένης απομάκρυνσης πολιτών λόγω εκδήλωσης σεισμού, όπως ονομαστική κατάσταση των υπευθύνων με τα στοιχεία επικοινωνίας τους, κατάλογος των επιχειρησιακά έτοιμων μέσων που διαθέτει ο φορέας, μνημόνια συνεργασίας με ιδιωτικούς φορείς για την εξασφάλιση επιπλέον πόρων, κατάσταση τουριστικών καταλυμάτων προσωρινής διαμονής και φιλοξενίας πληγέντων κλπ., για τις δράσεις που προβλέπονται στις ανωτέρω κατευθυντήριες οδηγίες και το σχέδιο δράσης.

ΜΕΡΟΣ XII

ΔΟΙΚΗΤΙΚΗ ΜΕΡΙΜΝΑ ΠΛΗΓΕΝΤΩΝ / ΑΜΕΣΗ-ΒΡΑΧΕΙΑ ΑΠΟΚΑΤΑΣΤΑΣΗ

ΜΕΡΟΣ XII. ΔΟΙΚΗΤΙΚΗ ΜΕΡΙΜΝΑ ΠΛΗΓΕΝΤΩΝ / ΑΜΕΣΗ-ΒΡΑΧΕΙΑ ΑΠΟΚΑΤΑΣΤΑΣΗ

12.1 Οικονομική ενίσχυση πληγέντων.

Η κοινωνική προστασία στους πολίτες που περιέρχονται σε κατάσταση ανάγκης εξαιτίας σεισμών υποστηρίζεται από το Υπουργείο Εσωτερικών δια των αρμοδίων Υπηρεσιών Πρόνοιας των Δήμων.

Θέματα σχετικά με την διαδικασία χορήγησης οικονομικής ενίσχυσης πολιτών που πλήττονται από φυσικές καταστροφές αναφέρονται στην ΚΥΑ 33862/2019 (ΦΕΚ 1699/Β'/2019). Σύμφωνα με την ανωτέρω ΚΥΑ προβλέπεται:

- Α) Η χορήγηση εφάπαξ χορήγηση επιδόματος πρώτων βιοτικών αναγκών ποσού εξακοσίων ευρώ (600,00€) στο κάθε νοικοκυριό του οποίου η κύρια κατοικία έχει πληγεί από φυσικές καταστροφές και περιέρχεται σε κατάσταση έκτακτης ανάγκης,
- Β) Η χορήγηση επιδόματος για την αντιμετώπιση απλών επισκευαστικών εργασιών ή/και την αντικατάσταση οικοσκευής
- Γ) Χορήγηση επιδόματος στα άτομα που υπέστησαν μόνιμη σωματική βλάβη με ποσοστό αναπηρίας 67% και άνω

Σε κάθε Δήμο συγκροτείται με απόφαση Δημάρχου τριμελής Επιτροπή, η οποία έχει ως αρμοδιότητα την εξέταση των αιτημάτων για την ένταξη ή μη των οικογενειών ή των μεμονωμένων ατόμων στο πρόγραμμα ενίσχυσης τόσο όσον αφορά στη χορήγηση του επιδόματος πρώτων βιοτικών αναγκών, όσο και στη χορήγηση του επιδόματος για την αντιμετώπιση απλών επισκευαστικών εργασιών ή/και την αντικατάσταση οικοσκευής τους.

Η εν λόγω Επιτροπή διενεργεί αυτοψία στις δηλωμένες στην αίτηση δικαιούχων ως πληγείσες κύριες κατοικίες, προκειμένου α) να ελέγξει ότι η κύρια κατοικία που έχει δηλωθεί είναι πληγείσα, στην περίπτωση του επιδόματος πρώτων βιοτικών αναγκών και β) να ορίσει το βαθμό ζημίας της κύριας κατοικίας, στην περίπτωση του επιδόματος απλών επισκευαστικών εργασιών ή/και οικοσκευής. Η Επιτροπή προσδιορίζει το ύψος του επιδόματος, σύμφωνα με όσα ορίζονται στο Παράρτημα της ανωτέρω ΚΥΑ.

Η τελική αναγνώριση των δικαιούχων των επιδομάτων της παρούσας γίνεται με απόφαση του Δημάρχου, σύμφωνα με την εισήγηση της ανωτέρω Επιτροπής.

Με την ΚΥΑ 5808/2-03-2018 (ΦΕΚ 772/Β'/2018) καθορίζονται τα αρμόδια όργανα και η διαδικασία χορήγησης οικονομικής ενίσχυσης πολιτών που πλήττονται από φυσικές καταστροφές. Ειδικότερα:

Η αρμοδιότητα της χορήγησης οικονομικής ενίσχυσης σε όσους περιέρχονται σε κατάσταση ανάγκης συνεπεία θεομηνίας και λοιπών φυσικών καταστροφών στο πλαίσιο της παρ.1 του άρθρου 1

του Ν.Δ. 57/1973, ασκείται από το Τμήμα Επιχορηγήσεων Τοπικής Αυτοδιοίκησης της Διεύθυνσης Οικονομικής και Αναπτυξιακής Πολιτικής του Υπουργείου Εσωτερικών.

Όσον αφορά τη διαδικασία χορήγησης οικονομικής ενίσχυσης σε όσους περιέρχονται σε κατάσταση ανάγκης συνεπεία θεομηνίας και λοιπών φυσικών καταστροφών, ισχύουν τα ακόλουθα:

- A) Ο Δήμος αποστέλλει αίτημα επιχορήγησης στη Διεύθυνση Οικονομικής και Αναπτυξιακής Πολιτικής/Τμήμα Επιχορηγήσεων Τ.Α. του Υπουργείου Εσωτερικών εντός εξαμήνου από την εκδήλωση της φυσικής καταστροφής στο οποίο αναγράφονται:
- 1) Το συνολικό ποσό αιτούμενης επιχορήγησης.
 - 2) Ο αριθμός δικαιούχων ανά κατηγορία οικονομικής ενίσχυσης.
 - 3) Το είδος της φυσικής καταστροφής.
 - 4) Η ημερομηνία εκδήλωσης της φυσικής καταστροφής.
- B) Η Διεύθυνση Οικονομικής και Αναπτυξιακής Πολιτικής / Τμήμα Επιχορηγήσεων Τ.Α. του Υπουργείου Εσωτερικών:
- 1) Μεριμνά για την έκδοση απόφασης ανάληψης της σχετικής υποχρέωσης.
 - 2) Μεριμνά για την έκδοση απόφασης επιχορήγησης του Δήμου για χορήγηση οικονομικής ενίσχυσης σε όσους περιέρχονται σε κατάσταση ανάγκης συνεπεία θεομηνίας και λοιπών φυσικών καταστροφών.
 - 3) Εκδίδει χρηματικό ένταλμα στο όνομα του λογαριασμού του Υπουργείου Εσωτερικών που τηρείται στο Ταμείο Παρακαταθηκών και Δανείων υπό τον τίτλο «Κάλυψη των πάσης φύσεως αναγκών των ΟΤΑ (Νο130)».
 - 4) Εκδίδει χρηματική εντολή προς το Ταμείο Παρακαταθηκών και Δανείων προκειμένου να καταβληθεί το ποσό της επιχορήγησης σε τραπεζικό λογαριασμό του δικαιούχου Δήμου.
- Γ) Η αρμόδια υπηρεσία του Δήμου αποστέλλει απολογιστικά στοιχεία για την επιχορήγηση που έλαβε στην ανωτέρω Διεύθυνση του Υπουργείου Εσωτερικών.

12.2 Ψυχοκοινωνική υποστήριξη πληγέντων - Αντιμετώπιση εκτάκτων καταστάσεων που αφορούν στη δημόσια υγεία.

Σε περιπτώσεις όπου άτομα, οικογένειες και πληθυσμιακές ομάδες θεωρείται ότι χρήζουν άμεσα έκτακτης κοινωνικής βοήθειας λόγω αντιμετώπισης κοινωνικών κινδύνων που προέρχονται από την εκδήλωση σεισμών, το Εθνικό Κέντρο Κοινωνικής Αλληλεγγύης (Ε.Κ.Κ.Α.) του Υπουργείου Εργασίας & Κοινωνικών Υποθέσεων, συντονίζει το δίκτυο παροχής υπηρεσιών κοινωνικής στήριξης.

Μετά από εκδήλωση σεισμών με καταστροφικές συνέπειες το Ε.Κ.Κ.Α., εφόσον συντρέχει λόγος, συγκροτεί και κινητοποιεί ομάδες ταχείας παρέμβασης, συγκροτούμενες κυρίως από ψυχολόγους και κοινωνικούς λειτουργούς, για την παροχή άμεσης συμβουλευτικής υποστήριξης και βραχείας διάρκειας ψυχολογικής υποστήριξης σε ατομικό, ομαδικό και κοινοτικό επίπεδο (Ν. 2646/1998 - ΦΕΚ 236/Α'/1998, Ν. 3106/2003 - ΦΕΚ 30/Α'/2003, Ν. 3402/2005 - ΦΕΚ 258/Α'/2005, ΠΔ 22/2006 - ΦΕΚ 18/Α'/2006).

Ο γενικότερος συντονισμός των φορέων που έχουν την ευθύνη για την υλοποίηση δράσεων σχετικών με την αντιμετώπιση εκτάκτων καταστάσεων που αφορούν στη δημόσια υγεία είναι αρμοδιότητα του ΕΚΑΒ (Ν.1579/1985, ΠΔ376/1988 & ΠΔ 348/1996, Ν. 4633/2019 - ΦΕΚ 161/Α'/2019). Σε περίπτωση εκδήλωσης σεισμών το ΕΚΑΒ εφαρμόζει τα επιχειρησιακά σχέδια αντιμετώπισης εκτάκτων αναγκών του τομέα υγείας, εφόσον τούτο απαιτείται. (Ν.3370/05, ΦΕΚ 176/Α'/2005 - Ν. 3527/07, ΦΕΚ 25/Α'/2007 - Ν.4633/2019, ΦΕΚ 161/ Α'/2019).

12.3 Μετασεισμικός έλεγχος κτιρίων και υποδομών

Η Γενική Διεύθυνση Αποκατάστασης Επιπτώσεων Φυσικών Καταστροφών (Γ.Δ.Α.Ε.Φ.Κ.), μετά την ενημέρωσή της για τις συνέπειες από την εκδήλωση σεισμού, με εντολή του Γενικού Γραμματέα Υποδομών εφαρμόζει το επιχειρησιακό σχέδιο αντιμετώπισης εκτάκτων αναγκών λόγω σεισμού, με την κινητοποίηση του προσωπικού της Γενικής Διεύθυνσης και της Γενικής Γραμματείας Υποδομών (Γ.Γ.Υ.) και συντονίζει ελέγχους στην πληγείσα περιοχή προκειμένου, κατά προτεραιότητα, να

εντοπιστούν ενδεχόμενες επικινδυνότητες, να ελεγχθούν κτίρια βασικών λειτουργιών καθώς και ιδιωτικά κτίρια.

Ειδικότερα, ο Προϊστάμενος Γ.Δ.Α.Ε.Φ.Κ.:

- Ενημερώνει τους Διευθυντές για το συμβάν και σύμφωνα με το σχέδιο δράσης, κινητοποιεί τη Διεύθυνση που είναι χωρικά αρμόδια, ενώ θέτει σε κατάσταση επιφυλακής τις άλλες δύο Διευθύνσεις.
- Οργανώνει την άμεση μετάβαση, στον τόπο του συμβάντος, κλιμακίου μηχανικών της Διεύθυνσης που έχει τη χωρική αρμοδιότητα, σε πλήθος ανάλογο με τις πρώτες πληροφορίες, για την εκτίμηση των συνεπειών και τη σοβαρότητα των βλαβών.
- Κινητοποιεί το ανθρώπινο δυναμικό που απαιτείται, από όλες τις Διευθύνσεις, για μετάβαση στον τόπο του συμβάντος, ανάλογα με τις εκτιμήσεις των πρώτων κλιμακίων, σχετικά με την έκταση και το μέγεθος των βλαβών.
- Εισηγείται τη διάθεση προσωπικού άλλων Υπηρεσιών της Γ.Γ. Υποδομών, της Περιφερειακής Ενότητας και του πληγέντος Δήμου, ή/και των έμπειρων μηχανικών της Αποκεντρωμένης Διοίκησης, στη Γ.Δ.Α.Ε.Φ.Κ., εφόσον αυτό απαιτηθεί, για τη διενέργεια του μετασεισμικού ελέγχου.
- Μεριμνά για την μεταφορά και την στέγαση του μετακινούμενου προσωπικού.
- Μεριμνά για τη λειτουργία συντονιστικού κέντρου στον τόπο του συμβάντος, εφόσον κρίνεται απαραίτητο, τη διάθεση κατάλληλου χώρου, ή και τη μεταφορά οικίσκων, σε συνεργασία με τις τοπικές αρχές και οργανώνει τη μεταφορά του εξοπλισμού.
- Μεριμνά για την εγκατάσταση τηλεφωνικών γραμμών, σε συνεργασία με τις τοπικές αρχές, για την υποβολή αιτημάτων από τους πληγέντες και εφαρμόζει, για την καταγραφή των αιτήσεων, το ηλεκτρονικό πρόγραμμα της Γ.Δ.Α.Ε.Φ.Κ.
- Συγκροτεί επιτροπές για τη διενέργεια πρωτοβάθμιων και δευτεροβάθμιων ελέγχων κτιρίων μετά το σεισμό, και τη διαπίστωση επικινδυνότητων και ενημέρωση σχετικά των αρμοδίων αρχών (Αστυνομία, Δήμος, Περιφέρεια).
- Συγκροτεί επιτροπές για τον εντοπισμό Επικινδύνως Ετοιμόρροπων Κτιρίων και τη σύνταξη των σχετικών Πρωτοκόλλων.

Οι αυτοψίες που διενεργούνται στα πληγέντα κτίρια αμέσως μετά από ένα σεισμό, αποβλέπουν στη διαπίστωση της καταλληλότητας για χρήση των κτιρίων, στην εκτίμηση της σοβαρότητας των βλαβών που αυτά έχουν υποστεί από το σεισμό, του αριθμού των άστεγων νοικοκυριών και του κόστους αποκατάστασης. Δεδομένου ότι οι αυτοψίες διενεργούνται σε πληγέντα κτίρια, για τον έλεγχο των δημόσιων κτιρίων αρμοδιότητας της Γ.Δ.Α.Ε.Φ.Κ., πρέπει να προηγηθεί έλεγχος από το τεχνικό προσωπικό / τεχνική υπηρεσία του φορέα στον οποίο ανήκει το κτίριο και εφόσον διαπιστωθούν βλάβες από τον σεισμό, θα υποβάλλεται σχετικό αίτημα στη Γ.Δ.Α.Ε.Φ.Κ. για διενέργεια αυτοψίας και έλεγχο καταλληλότητας για χρήση του κτιρίου. Οι αυτοψίες διενεργούνται σε δυο φάσεις. Κατ' αρχάς πραγματοποιείται πρωτοβάθμιος έλεγχος, ο οποίος διαρκεί 10- 20 ημέρες, ανάλογα με το συμβάν και στοχεύει πρωτίστως στην προστασία της ζωής των πολιτών και τη συνέχιση των βασικών λειτουργιών της πληγείσας περιοχής. Στη συνέχεια, δεδομένης της φθίνουσας πορείας της σεισμικής ακολουθίας, ακολουθεί επανέλεγχος των κτιρίων, που κατά τον πρωτοβάθμιο έλεγχο κρίθηκαν ως μη κατοικήσιμα.

Με βάση τις αυτοψίες αυτές και όπου αυτό επιβάλλεται, πραγματοποιούνται από τους εκάστοτε αρμόδιους φορείς, επεμβάσεις έκτακτης ανάγκης, δηλαδή αποκλεισμός περιοχών, άρση επικινδυνότητων, προσωρινές υποστυλώσεις-αντιστηρίξεις, έκδοση Πρωτοκόλλων Αυτοψίας Επικινδύνως Ετοιμόρροπων Κτιρίων (ΠΑΕΕΚ), κατεδαφίσεις των κτιρίων αυτών και άρση ερειπίων. Στόχος των ανωτέρω είναι η ασφαλής επιστροφή των κατοίκων στις οικίες τους, η συνέχιση της ομαλής λειτουργίας της τοπικής κοινωνίας και η διάσωση του δομικού πλούτου της χώρας από ισχυρούς μετασεισμούς.

Οι Διευθύνσεις Πολιτικής Προστασίας των Δήμων, των Περιφερειών ή των Αποκεντρωμένων Διοικήσεων πρέπει να έχουν προβλέψει από κοινού και ενημερώσει την Γ.Δ.Α.Ε.Φ.Κ. (πριν να

εκδηλωθεί σεισμός) για τη διάθεση ικανών χώρων γραφείου για τις ανάγκες συντονισμού και καταγραφής των ελέγχων, με τηλεφωνικές συνδέσεις καθώς και για τη διάθεση μέσων μετακίνησης μετά το συμβάν (ιδίως σε απομακρυσμένες ή νησιωτικές περιοχές).

Σύμφωνα με το Καν. Διάταγμα 6/20/1941, το Ν. 1190/81, την Υ.Α. οικ116/9-4-81, το ΠΔ 123/2017 και την Υ.Α. οικ. 5423/Α314/3-6-2014 (ΦΕΚ1443Β), ο συντονισμός των ενεργειών για τη διαπίστωση των βλαβών είναι αρμοδιότητα της Γ.Δ.Α.Ε.Φ.Κ. και εν γένει ακολουθούνται οι επόμενες διαδικασίες:

Οι έλεγχοι των κτιρίων διενεργούνται από υπαλλήλους μηχανικούς που υπηρετούν ή διατίθενται στην Γ.Δ.Α.Ε.Φ.Κ.. Γενικός Συντονιστής των ελέγχων είναι ο Προϊστάμενος της Γ.Δ.Α.Ε.Φ.Κ. ή ο Συντονιστής/ Επικεφαλής που θα ορισθεί. Στις περιπτώσεις που απαιτείται, λόγω της έκτασης των ζημιών, ορίζονται και βοηθοί Συντονιστές. Ανάλογα με τις ανάγκες και εφόσον το κρίνει απαραίτητο ο Υπουργός Υποδομών & Μεταφορών, μπορούν να διατεθούν στην Γ.Δ.Α.Ε.Φ.Κ. μηχανικοί που υπηρετούν σε άλλες Τεχνικές Υπηρεσίες του Δημοσίου προκειμένου να συμμετάσχουν στην καταγραφή των ζημιών. (Καν. Διάταγμα 6/20/1941, §4).

Ο χαρακτηρισμός των Επικινδύνως Ετοιμόρροπων Κτιρίων και η σύνταξη των αντίστοιχων Πρωτοκόλλων (ΠΑΕΕΚ) γίνεται από τριμελείς επιτροπές μηχανικών που υπηρετούν στην Γ.Δ.Α.Ε.Φ.Κ., σύμφωνα με την ΥΑ οικ. 5423 /Α314/3-6-2014.

Με βάση τα αποτελέσματα των ελέγχων η Γ.Δ.Α.Ε.Φ.Κ. (μέσω της Δ.Α.Ε.Φ.Κ.-Κ.Ε.) εισηγείται την οριοθέτηση της σεισμόπληκτης περιοχής και τη χορήγηση στεγαστικής συνδρομής για την αποκατάσταση των πληγέντων, στους Υπουργούς Οικονομικών, Οικονομίας & Ανάπτυξης και Υποδομών & Μεταφορών.

Ειδικότερα θέματα που αφορούν τους Πρωτοβάθμιους και Δευτεροβάθμιους Ελέγχους κτιρίων μετά από σεισμό, αναφέρονται αναλυτικά στα ΔΑΕΦΚ/οικ.1262/Α/Α42/31-12-2014 και ΔΑΕΦΚ 5196/Α42/7-12-2016 έγγραφα του Υπουργείου Υποδομών & Μεταφορών.

12.4 Αποκατάσταση κτιρίων πληγέντων από την εκδήλωση σεισμών – χορήγηση στεγαστικής συνδρομής

Το έργο της αποκατάστασης, με τον προγραμματισμό της σειράς προτεραιότητας των εργασιών κατά κατηγορίας Δημοσίων, Κοινοφελών, Βιομηχανικών, Επαγγελματικών και ιδιωτικών κτιρίων κατευθύνεται από τον Υπουργό Υποδομών & Μεταφορών. Επίσης, ο Υπουργός Υποδομών & Μεταφορών συντονίζει τις ενέργειες όλων των φορέων που ασχολούνται με το αντικείμενο της στέγασης και αποκατάστασης των σεισμόπληκτων (άρθρο 17 της από 28.07.1978 Π.Ν.Π., που κυρώθηκε με το πρώτο άρθρο του Ν.867/1979 και Κανονιστικό Διάταγμα 6/20.09.1941)

Μετά την εκδήλωση σεισμών με ζημιές σε κτίρια, η Διεύθυνση Αποκατάστασης Επιπτώσεων Φυσικών Καταστροφών Κεντρικής Ελλάδος (Δ.Α.Ε.Φ.Κ.- Κ.Ε.) της Γενικής Γραμματείας Υποδομών, του Υπουργείου Υποδομών και Μεταφορών, βάσει του ισχύοντος θεσμικού πλαισίου, είναι αρμόδια για την έκδοση Κ.Υ.Α. για την οριοθέτηση περιοχών ως πληγείσας από σεισμό και οι Γ.Δ.Α.Ε.Φ.Κ. και Δ.Α.Ε.Φ.Κ.- Κ.Ε., Δ.Ε. & Β.Ε. είναι αρμόδιες για τη χορήγηση στεγαστικής συνδρομής (Δωρεάν Κρατική Αρωγή και Άτοκο Δάνειο) για την επισκευή ή ανακατασκευή των πληγέντων κτιρίων λόγω σεισμών (Ν. 1190/1981 - ΦΕΚ 203/Α/1981, Ν. 867/1979 – ΦΕΚ 24/Α/1979, Ν. 2576/1998 - ΦΕΚ 25/Α/1998, Ν.4313/2014, άρθρο 84 – ΦΕΚ 261/Α/2014, ΠΔ 123/2017)²⁰.

²⁰ Σύμφωνα με το άρθρο 24 Α του Ν.4797/21 όπως ισχύει (Προσθ. άρθρου 24Α με την παρ. 1 του αρθ. 83 του Ν. 4871/21, ΦΕΚ-246 Α/10-12-21) με τον τίτλο «Ενίσχυση πρώτης αρωγής έναντι στεγαστικής συνδρομής» σε φυσικά και νομικά πρόσωπα και νομικές οντότητες που πλήττονται από θεομηνίες και είναι ιδιοκτήτες κατά πλήρη ή ψιλή κυριότητα, κτιρίων που βρίσκονται σε περιοχές που έχουν οριοθετηθεί ως πληγείσες ή έχουν κηρυχθεί σε κατάσταση έκτακτης ανάγκης και εξειδικεύονται με την κοινή απόφαση της παρ. 8 του άρθρου 24Β του Ν.4797/21, δύναται να χορηγείται έκτακτη εφάπαξ ενίσχυση, σύμφωνα με τη διαδικασία που ορίζεται στο άρθρο 24Β, ως πρώτη αρωγή, έναντι της κρατικής αρωγής της στεγαστικής συνδρομής, όπως καθορίζεται με κοινές αποφάσεις των Υπουργών Οικονομικών, Ανάπτυξης και Επενδύσεων και Υποδομών και Μεταφορών, καθώς και Εσωτερικών κατά περίπτωση, για την οριοθέτηση περιοχών που έχουν πληγεί και τη χορήγηση στεγαστικής συνδρομής.

Για την αποκατάσταση των πληγέντων η Γενική Διεύθυνση Αποκατάστασης Επιπτώσεων Φυσικών Καταστροφών (Γ.Δ.Α.Ε.Φ.Κ.) του Υπουργείου Υποδομών & Μεταφορών εισηγείται ενέργειες που συνδέονται με:

- την οριοθέτηση της πληγείσας περιοχής,
- τη χορήγηση στεγαστικής συνδρομής για επισκευή ή ανακατασκευή κτιρίων που επλήγησαν από σεισμό,
- τον καθορισμό της διαδικασίας και των προθεσμιών για την έκδοση αδειών επισκευής και τη χορήγηση της αντίστοιχης στεγαστικής συνδρομής για την αποκατάσταση των ζημιών,
- τον καθορισμό των όρων σύνταξης μελετών επισκευής και των τιμών των εργασιών αποκατάστασης,
- τον καθορισμό της διαδικασίας και των προθεσμιών για τη χορήγηση της στεγαστικής συνδρομής για την ανακατασκευή κτιρίων που κρίθηκαν κατεδαφιστέα,
- την προσωρινή στέγαση των πληγέντων, με χορήγηση επιδότησης ενοικίου ή ενιαία μεταφερόμενων οικίσκων τύπου container

Θέματα που αφορούν τις επιτροπές ελέγχου κτιρίων μετά από φυσικές καταστροφές, που συγκροτούνται με ευθύνη του Προϊσταμένου της αρμόδιας, χωρικά, Δ.Α.Ε.Φ.Κ., για τον έλεγχο πληγέντων κτιρίων, ρυθμίζονται με το ΓΔΑΕΦΚ/ οικ. 288 /ΓΔβ1/14-05-2018 έγγραφο της ΓΔΑΕΦΚ (ΑΔΑ: ΩΧΜΧ465ΧΘΞ-Β17). Οι ανωτέρω επιτροπές συντάσσουν τα Πρωτόκολλα Αυτοψίας Επικινδύνως Ετοιμόρροπων Κτιρίων (Π.Α.Ε.Ε.Κ) ή τις Εκθέσεις Αυτοψίας Ολοσχερώς Κατεστραμμένων Κτιρίων και συμπληρώνουν τα έντυπα αυτοψίας και καταγραφής βλαβών στα κτίρια (δελτία ταχείας αυτοψίας ή/και επανελέγχου, δελτία αυτοψίας και καταγραφής βλαβών στα κτίρια κ.λπ.) που χορηγούνται από τη Γ.Δ.Α.Ε.Φ.Κ., σύμφωνα με τις οδηγίες της.

Θέματα που αφορούν στη στέγαση των πληγέντων (μέριμνα για την προμήθεια, μεταφορά, διαχείριση, συντήρηση των ενιαία μεταφερομένων οικίσκων τύπου container, μελέτη, κατασκευή και εποπτεία έργων κ.λπ.) καθώς και θέματα σχετικά με την οριοθέτηση της πληγείσας περιοχής, διαπίστωσης της έκτασης των ζημιών, χορήγησης δανείων ή άλλης συνδρομής για τη στέγαση των πληγέντων, κλπ, αποτελούν αρμοδιότητα της Γ.Δ.Α.Ε.Φ.Κ. (ΠΔ 123/2017 (ΦΕΚ 151/Α'/2017))

Για την άμεση και μόνιμη στέγαση των πληγέντων από σεισμούς, μπορεί η Γενική Γραμματεία Υποδομών του Υπουργείου Υποδομών & Μεταφορών να αναλάβει την κατασκευή οικιών συμβατικής κατασκευής ή προκατασκευασμένων, θεωρουμένων των έργων αυτών ως δημόσιων έργων.

Με απόφαση καθορίζονται και οι φορείς χρηματοδότησης και εκτέλεσης του έργου, καθώς και οι προϋποθέσεις ειδικών κατηγοριών των πληγέντων για τους οποίους θα έχουν εφαρμογή οι διατάξεις αυτές. Οι δικαιούχοι της κατά τα παραπάνω εδάφια προβλεπόμενης κρατικής αρωγής, η οποία παρέχεται αντί της χορήγησης στεγαστικής συνδρομής, όπως και κάθε άλλη σχετική λεπτομέρεια, καθορίζονται με απόφαση του Υπουργού Υποδομών & Μεταφορών.

Η αποκατάσταση των ζημιών των κτιρίων που ανήκουν στο Δημόσιο και σε ΝΠΔΔ ή σε κοινωφελή ή Φιλανθρωπικά ή ευαγή Ιδρύματα ή Σωματεία ενεργείται από τον οικείο φορέα. Σε κάθε περίπτωση, εφ' όσον ο Υπουργός Υποδομών & Μεταφορών κρίνει σκόπιμη την υπό του Δημοσίου εκτέλεση των ανωτέρω εργασιών, δύνανται αυτές να εκτελεσθούν σε βάρος των διατιθεμένων πιστώσεων αποκαταστάσεως (Ν. 867/1979., ΦΕΚ 24/Α'/1979).

Η αποκατάσταση των σχολικών κτιρίων μετά από σεισμό ανήκει στις αρμοδιότητες των Δήμων (Ν.3835/2010, αρθ. 94). Στο έργο της αποκατάστασης των σχολικών κτιρίων από τους Δήμους δύνανται να συνδράμει η «Κτιριακές Υποδομές Α.Ε.» με την εκπόνηση των μελετών αποκατάστασης σχολικών μονάδων, διενέργεια αυτοψιών και ελέγχου στις μονάδες ελαφράς προκατασκευής, επιχορηγήσεις για τη διενέργεια επισκευών σε σχολικά διδακτήρια, κλπ.

12.5 Άρση επικινδυνότητας

Οι μηχανικοί της Γ.Δ.Α.Ε.Φ.Κ. κατά τις αυτοψίες που διενεργούν εντοπίζουν επικινδυνότητες και ενημερώνουν τον οικείο Δήμο, προκειμένου να δρομολογηθούν δράσεις για την άρση των

επικινδυνότητων στο πλαίσιο αρμοδιότητάς του (ενημέρωση ιδιοκτητών, τεχνικές επεμβάσεις από συνεργεία του Δήμου, κλπ).

Σε περιοχές με εκτεταμένα προβλήματα επικινδυνότητων σε κτίρια και κατασκευές και για υποβοήθηση των ιδιοκτητών, ο Δήμος δύναται να αναλαμβάνει τις επεμβάσεις, ιδίως σε κοινόχρηστους χώρους, για την άρση των επικινδυνότητων, την κατεδάφιση των επικινδύνως ετοιμόρροπων κτιρίων και την απομάκρυνση των ερειπίων, με τη συνδρομή της ΕΛ.ΑΣ. για τη διακοπή της κυκλοφορίας και συνεργείου του ΔΕΔΔΗΕ για διακοπή της ηλεκτροδότησης, όπου απαιτείται.

Ο Υπουργός Υποδομών & Μεταφορών, σε περιπτώσεις εκτεταμένων επιπτώσεων από τη φυσική καταστροφή και για την άρση των επικινδυνότητων, δύναται με απόφασή του να διαθέσει πιστώσεις ή/και να συνάψει συμβάσεις για την εκτέλεση έργων (κατεδαφίσεων, υποστυλώσεων κ.λπ.) σχετικών με τη φυσική καταστροφή (άρθρο 49 του Ν. 2778/1999 (Φ.Ε.Κ. 295/Α'/30.12.1999)).

Προτεραιότητα για την άρση των επικινδυνότητων δίνεται στους κύριους οδικούς άξονες, τους κεντρικούς δρόμους, τις εισόδους των πόλεων καθώς και σε κτίρια κρισίμων λειτουργιών όπως Νοσοκομεία, Σχολεία, Δημόσιες Υπηρεσίες, Δημαρχείο κ.λπ.

12.6 Αποκατάστασης ζημιών και άρση κινδύνων που οφείλονται στην εκδήλωση σεισμών

Θέματα που αφορούν δρομολόγηση έργων και δραστηριοτήτων άμεσης αντιμετώπισης συνεπειών από την εκδήλωση σεισμών (απομάκρυνση μπαζών, άρση καταπτώσεων και εμποδίων στο οδικό δίκτυο, κλπ.), αναφέρονται στις παραγράφους 5.3, 5.4 και 6.3, 6.4 του παρόντος.

Διευκρινίζεται ότι στις δράσεις άμεσης/βραχείας αποκατάστασης των συνεπειών από την εκδήλωση σεισμών (συμπεριλαμβανομένων και τυχόν επαγόμενων τους φαινομένων, όπως κατολισθήσεις κλπ.) περιλαμβάνονται οι κατεπείγουσες απλές τεχνικές εργασίες που δεν απαιτούν μελέτη, ή υπηρεσίες που πρέπει να υλοποιηθούν κατά τη διάρκεια ή αμέσως μετά την εκδήλωσή τους, όπως, άρση καταπτώσεων και εμποδίων στο οδικό δίκτυο, απομάκρυνση μπαζών κ.ο.κ.

Η εν συνεχεία μεσοπρόθεσμη και μακροπρόθεσμη ολοκλήρωση της αποκατάστασης ζημιών και άρσης κινδύνων που οφείλονται στην εκδήλωση σεισμών με καταστροφικές συνέπειες, τα συναφή επείγουσας αποκατάστασης απαραίτητα έργα στην πληγείσα περιοχή, για τα οποία έχει συνταχθεί τεχνική έκθεση άρσης επικινδυνότητας του αρμόδιου φορέα ή υπηρεσίας, δεν αποτελούν αντικείμενο του παρόντος σχεδίου, δεν συμπεριλαμβάνονται σε αυτό και δρομολογούνται από τους κατά περίπτωση αρμόδιους φορείς λειτουργίας και συντήρησης έργων και υποδομών.

12.7 Κρατική αρωγή προς επιχειρήσεις και μη κερδοσκοπικού χαρακτήρα φορείς

Το πλαίσιο κρατικής αρωγής προς επιχειρήσεις και μη κερδοσκοπικού χαρακτήρα φορείς για θεομηνίες²¹ ρυθμίζεται με τον Νόμο 4797/2021(ΦΕΚ 66/Α'/2021) όπως έχει τροποποιηθεί και ισχύει.

Αναλυτικότερα, σε επιχειρήσεις και σε μη κερδοσκοπικού χαρακτήρα φορείς²² (όπως αυτές ορίζονται στο άρθρο 3 περ. β του Ν.4797/21 όπως ισχύει και στο άρθρο 2 «Υπαγόμενες επιχειρήσεις»

²¹ Σύμφωνα με τα άρθρο 3 «Ορισμοί» του Ν.4797/21 ως «Θεομηνίες» ορίζονται: σεισμοί, χιονοστιβάδες, κατολισθήσεις και πλημμύρες, ανεμοστρόβιλοι, τυφώνες, εκρήξεις ηφαιστειών, πυρκαγιές δασών, καθώς και ανεξέλεγκτες πυρκαγιές από φυσικά αίτια.

²² Ως Δικαιούχοι κρατικής αρωγής» σύμφωνα με το άρθρο 3 περ. β του Ν.4797/21 όπως ισχύει ορίζονται οι:

- «Επιχειρήσεις» στις οποίες ανήκουν οι βιομηχανικές και βιοτεχνικές μονάδες, εμπορικά καταστήματα, αγροτικές εκμεταλλεύσεις, επιχειρήσεις που ασκούν νόμιμη οικονομική δραστηριότητα, ανεξάρτητα από τη μορφή τους, συμπεριλαμβανομένων και των ατομικών επιχειρήσεων και των ελεύθερων επαγγελματιών, καθώς και των επιχειρήσεων που δραστηριοποιούνται στην παραγωγή, μεταποίηση ή εμπορία προϊόντων αλιείας και υδατοκαλλιέργειας. Στις επιχειρήσεις του προηγούμενου εδαφίου συμπεριλαμβάνονται και οι δημόσιες επιχειρήσεις, δημοτικές ή κοινοτικές κοινωφελείς επιχειρήσεις, ανώνυμες εταιρείες των οργανισμών τοπικής αυτοδιοίκησης (Ο.Τ.Α.).
- «Αγροτικές εκμεταλλεύσεις» στις οποίες ανήκουν οι γεωργικές και κτηνοτροφικές μονάδες, οι οποίες ανήκουν σε ένα ή περισσότερα φυσικά πρόσωπα ή και σε νομικά πρόσωπα.
- «Μη κερδοσκοπικού χαρακτήρα φορείς» στους οποίους ανήκουν τα νομικά πρόσωπα και νομικές οντότητες ιδιωτικού δικαίου, τα οποία επιδιώκουν κοινωφελείς ή άλλους σκοπούς που ενδιαφέρουν το κοινωνικό σύνολο και δεν

της υπό στοιχεία 74617 ΕΞ 2021/23-6-2021 όπως ισχύει (ΦΕΚ 2670 Β/23-6-2021)²³ Απόφασης του Υπουργού και του Υφυπουργού Οικονομικών: «Ρύθμιση ειδικότερων θεμάτων επί των διαδικασιών επιχορήγησης επιχειρήσεων για θεομηνίες του Ν. 4797/2021 (Α' 66)» (Β' 2670), που πλήττονται από θεομηνίες, δύναται να παρέχεται επιχορήγηση για την αντιμετώπιση των ζημιών από το Πρόγραμμα Δημοσίων Επενδύσεων, σύμφωνα με τη διαδικασία που ορίζεται στο άρθρο 7 του Ν.4797/21 (ΦΕΚ 66 Α'), όπως ισχύει.

Η επιχορήγηση καλύπτει υλικές ζημιές που προκλήθηκαν από θεομηνία σε στοιχεία ενεργητικού, όπως εξοπλισμός, πρώτες ύλες, εμπορεύματα, φορτηγά αυτοκίνητα δημόσιας και ιδιωτικής χρήσης, καθώς και αυτοκίνητα επαγγελματικής χρήσης, μέσα παραγωγής, συμπεριλαμβανομένου και του εγγείου κεφαλαίου και των αποθηκευμένων προϊόντων, τα οποία καταγράφηκαν ως κατεστραμμένα, πλην των ζημιών σε κτίρια²⁴.

Σύμφωνα με το άρθρο 7 του Ν.4797/21 όπως ισχύει, μετά από την επέλευση της θεομηνίας, οι επιχειρήσεις και οι μη κερδοσκοπικού χαρακτήρα φορείς που επλήγησαν απευθύνονται στον Περιφερειακό Συντονιστή Κρατικής Αρωγής της Περιφερειακής τους Ενότητας του άρθρου 15 του Ν.4797/21 όπως ισχύει, ο οποίος τους ενημερώνει ως προς τη συγκέντρωση των απαιτούμενων δικαιολογητικών κατά το στάδιο εκτίμησης και καταγραφής των ζημιών.

Η διαδικασία επιχορήγησης επιχειρήσεων και μη κερδοσκοπικού χαρακτήρα φορέων καθορίζονται στο άρθρο 7 του Ν. 4797/21 όπως ισχύει και την υπό στοιχεία 74617 ΕΞ 2021/23-6-2021 (ΦΕΚ Β' 2670) απόφαση του Υπουργού και του Υφυπουργού Οικονομικών, όπως τροποποιήθηκε και ισχύει. Σύμφωνα με τα ανωτέρω καθορίζονται επίσης τα απαιτούμενα δικαιολογητικά των επιχειρήσεων και των φορέων μη κερδοσκοπικού χαρακτήρα που διαβιβάζονται από την Περιφέρεια στη Διεύθυνση Κρατικής Αρωγής της Γενικής Γραμματείας Οικονομικής Πολιτικής του Υπουργείου Οικονομικών και κάθε άλλο θέμα σχετικό με την εφαρμογή του Ν.4797/21.

Η επιχορήγηση συνίσταται σε δωρεάν χρηματική ενίσχυση του Δημοσίου και είναι ίση με ποσοστό της κατά περίπτωση εκτιμηθείσας ζημιάς, από την αρμόδια επιτροπή κρατικής αρωγής της Περιφέρειας, το οποίο ποσοστό καθορίζεται κάθε φορά με την απόφαση του Υπουργού Οικονομικών στην οποία καθορίζονται οι προϋποθέσεις καταβολής της ενίσχυσης, το ύψος της επιχορήγησης, ο τρόπος καταβολής της και ο τρόπος αφαίρεσης της ενίσχυσης της πρώτης αρωγής ή της προκαταβολής, καθώς και κάθε θέμα σχετικό με την παροχή της επιχορήγησης κάθε φορά (άρθρο 7 παρ.5 Ν.4797/21).

Διευκρινίζεται ότι προαπαιτούμενο της έναρξης της διαδικασίας επιχορήγησης επιχειρήσεων και μη κερδοσκοπικού χαρακτήρα φορέων για θεομηνίες, αποτελεί η οριοθέτηση της πληγείσας περιοχής από τη Διεύθυνση Αποκατάστασης Επιπτώσεων Φυσικών Καταστροφών Κεντρικής Ελλάδος (Δ.Α.Ε.Φ.Κ.- Κ.Ε.) της Γενικής Γραμματείας Υποδομών, του Υπουργείου Υποδομών και Μεταφορών, βάσει του ισχύοντος θεσμικού πλαισίου, η οποία είναι αρμόδια για την έκδοση Κ.Υ.Α. για την

επιδιώκουν κέρδος, όπως φιλανθρωπικά σωματεία, κοινωφελή ιδρύματα και αστικές εταιρείες μη κερδοσκοπικού χαρακτήρα.

²³ Η υπό στοιχεία 74617 ΕΞ 2021/23-6-2021 (ΑΔΑ: 68ΦΓΗ-ΧΟΨ) απόφαση του Υπουργού και του Υφυπουργού Οικονομικών: «Ρύθμιση ειδικότερων θεμάτων επί των διαδικασιών επιχορήγησης επιχειρήσεων για θεομηνίες του Ν. 4797/2021 (Α' 66)» (Β' 2670), όπως τροποποιήθηκε με τις υπό στοιχεία 110065 ΕΞ2021/ 10.09.2021 (ΑΔΑ: 654ΩΗ-ΔΧ0) (Β' 4203) και 147036 ΕΞ 2021/22-11-2021 (ΑΔΑ:Ψ9Ρ2Η-8ΨΙ) (Β' 5424) αποφάσεις του Υπουργού Οικονομικών.

²⁴ Βάσει του Ν. 4797/2021, προβλέπεται η ενεργοποίηση της διαδικασίας χορήγησης προκαταβολής έναντι επιχορήγησης, για τις εξαιρετικές περιπτώσεις όπου παρατηρούνται σημαντικές και εκτεταμένες ζημιές σε αριθμό πληγείσων επιχειρήσεων ή σε μέγεθος καταστροφής. Τόσο το ποσοστό της επιχορήγησης επί της εκτιμηθείσας ζημιάς, όσο και το ποσοστό της προκαταβολής καθορίζονται κατά περίπτωση, λαμβάνοντας υπόψη το μέγεθος της ζημιάς που έχει προκληθεί στην τοπική οικονομία εξαιτίας της εκάστοτε θεομηνίας. Επίσης, σε περιπτώσεις εκτεταμένων καταστροφών στην πληγείσα περιοχή, μπορεί να προβλεφθεί η χορήγηση πρώτης αρωγής μέσω της πλατφόρμας arogi.gov.gr, προκειμένου να δοθεί ταχύτερα, εν είδει προκαταβολής, ένα ποσό έναντι της τελικής επιχορήγησης σε κάθε επιχείρηση ή μη κερδοσκοπικού χαρακτήρα φορέα που έχει υποστεί ζημιές.

οριοθέτηση περιοχών ως πληγείσες από σεισμούς, πλημμύρες, πυρκαγιές, κατολισθήσεις, ανεμοστρόβιλους, τυφώνες, χιονοστιβάδες, χαλαζοπτώσεις και ηφαιστειακές εκρήξεις βάσει του άρθρου 10 του Ν. 2576/98, όπως έχει τροποποιηθεί και ισχύει, που αναφέρεται στην οριοθέτηση πληγείσων περιοχών.

Σημειώνεται ότι θέματα που συνδέονται με τις αγροτικές εκμεταλλεύσεις ρυθμίζονται με τα άρθρο 11, 12, 12Α, 12Β του Ν.4797/21, όπως ισχύουν.

Επίσης για την επιχορήγηση ασφαλισμένων επιχειρήσεων και μη κερδοσκοπικού χαρακτήρα φορέων ισχύει το άρθρο 5 του Ν.4797/21 όπως τροποποιήθηκε με το άρθρο.101 του Ν. 4914/22, ΦΕΚ-61 Α/21-3-22 και το άρθρο 7 «Διαδικασίες ασφαλισμένων επιχειρήσεων» της υπό στοιχεία 74617 ΕΞ 2021/23-6-2021 (ΑΔΑ: 68ΦΓΗ-ΧΟΨ) απόφαση του Υπουργού και του Υφυπουργού Οικονομικών, όπως τροποποιήθηκε και ισχύει.

Επίσης σύμφωνα με το άρθρο 4 παρ. 2 του Ν.4797/21 προβλέπεται ότι ως προς τις επιχειρήσεις ατόμων με αναπηρία ή ατόμων τα οποία είναι μέλη οικογένειας στην οποία υπάρχει άτομο με αναπηρία, λαμβάνεται μέριμνα, ώστε η επιχορήγηση να καταβάλλεται κατά προτεραιότητα ενώ σχετικά ισχύει και το άρθρο 8 «Διαδικασίες ασφαλισμένων επιχειρήσεων Επιχειρήσεις ΑΜΕΑ ή μελών οικογενειών ΑΜΕΑ» της υπό στοιχεία 74617 ΕΞ 2021/23-6-2021 (ΑΔΑ: 68ΦΓΗ-ΧΟΨ) απόφαση του Υπουργού και του Υφυπουργού Οικονομικών, όπως τροποποιήθηκε και ισχύει.

Θέματα που αφορούν στην υλοποίηση των διαδικασιών κάθε είδους ενίσχυσης που θεσπίζονται με τον Ν.4797/21, αναφέρονται αναλυτικά στο Ν. 4797/2021 και στις σχετικές υπουργικές αποφάσεις.

Διευκρινίζεται ότι η έκδοση αποφάσεων της Γενικής Γραμματείας Πολιτικής Προστασίας που αναφέρονται στην κήρυξη μιας περιοχής σε κατάσταση έκτακτης ανάγκης συνδέεται αποκλειστικά με τον επιχειρησιακό ρόλο που αναλαμβάνει στο συντονισμό του δυναμικού και των μέσων των φορέων που επιχειρούν για την άμεση αντιμετώπισή τους, καθώς και με το μέγεθος της κινητοποίησης του δυναμικού και των μέσων που είναι πλέον του διατιθέμενου υπό κανονικές συνθήκες. Η κήρυξη μιας περιοχής σε κατάσταση έκτακτης ανάγκης από τη Γενική Γραμματεία Πολιτικής Προστασίας δεν αποτελεί προϋπόθεση για την ενεργοποίηση ειδικότερων νομοθετικών ρυθμίσεων σχετικών με την καταβολή αποζημιώσεων και δανείων σε πληγέντες πάρα μόνο αν προβλέπεται ρητά σε ειδικότερες νομοθεσίες και για συγκεκριμένες καταστροφές.

12.8 Άμεση χαρτογράφηση πληγείσας περιοχής σε περιπτώσεις μεγάλων καταστροφών

Σε περιπτώσεις μεγάλων καταστροφών από σεισμούς ή άλλες αιτίες, η όσο το δυνατόν άμεση χαρτογράφηση της πληγείσας περιοχής, αποτυπώνει κατ' αρχήν την έκταση της καταστροφής και εν συνεχεία αποτελεί χρήσιμη πληροφορία για τον προσδιορισμό του μεγέθους της κινητοποίησης που απαιτείται από τους φορείς που εμπλέκονται σε δράσεις αντιμετώπισης εκτάκτων αναγκών και διαχείρισης των συνεπειών από την εκδήλωσή τους.

Επίσης αποτελεί χρήσιμη πληροφορία για τους φορείς που εμπλέκονται στο έργο της καταγραφής των ζημιών, της αποκατάστασης, καθώς και στον προγραμματισμό έργων και δράσεων που συνδέονται με νέους πιθανούς επαγόμενους κινδύνους (κατολισθήσεις, κλπ).

Η Ευρωπαϊκή Ένωση, συμβάλλοντας στις προσπάθειες των κρατών μελών στην αντιμετώπιση καταστροφών, καθώς και στο έργο της αποκατάστασής τους, διαθέτει την υπηρεσία Corepnicus Emergency Management Service / Mapping, η οποία παρέχει δυνατότητες άμεσης διάθεσης χαρτογραφικών προϊόντων που προκύπτουν από ανάλυση δορυφορικών εικόνων, για περιοχές που έχουν πληγεί από μεγάλες καταστροφές.

Επίσης, παρέχεται η δυνατότητα παρακολούθησης της εξέλιξης του φαινομένου σε διαφορετικά χρονικά διαστήματα, με την παραγωγή των αντίστοιχων χαρτογραφικών προϊόντων σε ημερομηνίες που ορίζονται από τον τελικό χρήστη.

Ως Εθνικό Σημείο Επαφής (National Focal Point) για την ενεργοποίηση της ανωτέρω υπηρεσίας από τη χώρα μας, έχει οριστεί η Δ/ση Σχεδιασμού Αντιμετώπισης Εκτάκτων Αναγκών της ΓΓΠΠ (σχετική 8149/16-12-2014 Απόφαση του Γενικού Γραμματέα Πολιτικής Προστασίας - ΑΔΑ: ΩΘΟΨΙ-ΛΧΦ).

Η ενεργοποίηση πραγματοποιείται κατόπιν σχετικής εντολής του Γενικού Γραμματέα Πολιτικής Προστασίας προς τη Δ/ση Σχεδιασμού Αντιμετώπισης Εκτάκτων Αναγκών της ΓΓΠΠ, σε περιπτώσεις μεγάλων καταστροφών προς υποβοήθηση του έργου των εμπλεκόμενων φορέων.

Για τον αρχικό προσδιορισμό της πληγείσας περιοχής, στα πλαίσια υποβολής του αιτήματος ενεργοποίησης της υπηρεσίας, απαιτείται συνεργασία της Δ/σης Σχεδιασμού Αντιμετώπισης Εκτάκτων Αναγκών της ΓΓΠΠ με τους κατά τόπους αρμόδιους φορείς (Δ/σεις Τεχνικών Έργων, κλπ).

Μετά την έγκριση του αιτήματος από το Κέντρο Συντονισμού Αντιμετώπισης Εκτάκτων Αναγκών της Ευρωπαϊκής Επιτροπής (ERCC) και την ενεργοποίηση της υπηρεσίας Copernicus EMS-Rapid Mapping παράγεται σειρά διανυσματικών γεωχωρικών δεδομένων και χαρτογραφικών προϊόντων που απεικονίζουν την πληγείσα περιοχή όπως προκύπτει από ανάλυση δορυφορικών εικόνων.

Τα διανυσματικά δεδομένα (vector) είναι σε μορφή αρχείων shp και kmz (GoogleEarth) με την περίμετρο της πληγείσας έκτασης ενώ τα χαρτογραφικά προϊόντα είναι σε μορφή γεωαναφερμένων pdf, jpg και tif.

Επιπρόσθετα, με την χρήση των ανωτέρω γεωχωρικών διανυσματικών δεδομένων η Δ/ση Σχεδιασμού και Αντιμετώπισης Εκτάκτων Αναγκών της ΓΓΠΠ προχωρά, εφόσον απαιτείται, στην σύνταξη θεματικών χαρτών με επιπλέον γεωγραφικές πληροφορίες, τους οποίους διαθέτει άμεσα, μαζί με τα προϊόντα του προγράμματος Copernicus/Emergency Management Service /Mapping, προς περαιτέρω υποβοήθηση του έργου των φορέων Πολιτικής Προστασίας.

Τα ανωτέρω δεδομένα και χάρτες διατίθενται δωρεάν και αποκλειστικά και μόνο για υπηρεσιακή χρήση με σκοπό την υποβοήθηση του έργου του ενδιαφερόμενου φορέα, και όπως έχει διευκρινιστεί η περίμετρος της πληγείσας έκτασης, όπως έχει αποτυπωθεί μετά από ανάλυση δορυφορικών εικόνων, μέσω της υπηρεσίας Copernicus EMS-Rapid Mapping, απεικονίζει την κατάσταση κατά την ημέρα και ώρα λήψης των εικόνων από τους δορυφόρους και σε καμία περίπτωση δεν είναι δεσμευτική και **δεν υποκαθιστά την οριοθέτηση της πληγείσας περιοχής** από τους αρμόδιους φορείς και υπηρεσίες με βάση το ισχύον θεσμικό πλαίσιο.

Η Δ/ση Σχεδιασμού Αντιμετώπισης Εκτάκτων Αναγκών της ΓΓΠΠ ως Εθνικό Σημείο Επαφής (National Focal Point) στη χώρα μας και ως εξουσιοδοτημένος χρήστης για την ενεργοποίηση του προγράμματος Copernicus/EMS-Mapping, έχει εκδώσει το υπ' αριθμ. Α516/01-07-2022 έγγραφο με θέμα “ **Κατευθυντήριες οδηγίες για την ενεργοποίηση του Ευρωπαϊκού Προγράμματος Copernicus Emergency Management Service. Εφαρμογές του Προγράμματος COPERNICUS-EMS**”, το οποίο έχει αναρτήσει στην ιστοσελίδα της ΓΓΠΠ (www.civilprotection.gr) και βρίσκεται στη διάθεση κάθε ενδιαφερόμενου για την παροχή πρόσθετων πληροφοριών και διευκρινήσεων.

12.9 Επιχορήγηση Δήμων & Περιφερειών της χώρας στα πλαίσια του έργου «Πρόγραμμα Πρόληψης και Αντιμετώπισης Ζημιών και Καταστροφών που Προκαλούνται από Θεομηνίες στους ΟΤΑ Α΄ και Β΄ Βαθμού»

Για την αντιμετώπιση των ήδη επελθουσών ζημιών από θεομηνίες, όπως καταστροφές λόγω σεισμών κλπ., οι Δήμοι και οι Περιφέρειες δύνανται να υποβάλλουν αίτημα επιχορήγησης στο πλαίσιο του έργου της Πρόληψης & Αντιμετώπισης Ζημιών και Καταστροφών που Προκαλούνται από Θεομηνίες που είναι ενταγμένο στο εθνικό σκέλος του Προγράμματος Δημοσίων Επενδύσεων του Υπουργείου Εσωτερικών και συγκεκριμένα στη ΣΑΕ 055 (Εγκύκλιος Αρ.10 ΑΠ. 7207/7-03-2017 έγγραφο του ΥΠ.ΕΣ. με ΑΔΑ: Ψ65Π465ΧΘ7-4Ε8 και 17939/30-05-2017 έγγραφο του ΥΠ.ΕΣ. με ΑΔΑ: 7ΖΜΥ465ΧΘ7-ΙΥΜ).

Όπως αναφέρεται στην ανωτέρω εγκύκλιο, για την έκδοση απόφασης επιχορήγησης οι ανωτέρω φορείς υποβάλλουν αίτημα στην αρμόδια υπηρεσία του Υπουργείου Εσωτερικών (Δ/ση Οικονομικής

& Αναπτυξιακής Πολιτικής Τοπικής Αυτοδιοίκησης), το οποίο υποχρεωτικά πρέπει να συνοδεύεται από:

- α. Τεχνικό Δελτίο (συνημμένο υπόδειγμα στην ανωτέρω Εγκύκλιο 10 του ΥΠ.ΕΣ.)
- β. Κήρυξη της περιοχής σε κατάσταση έκτακτου ανάγκης
- γ. Εκθέσεις- Αυτοψίες ζημιών
- δ. Περιγραφή της μεθοδολογίας ανάλυσης του κόστους της ζημίας
- ε. Φωτογραφική τεκμηρίωση

Επίσης, στο ανωτέρω έργο της Πρόληψης & Αντιμετώπισης Ζημιών και Καταστροφών που Προκαλούνται από Θεομηνίες, οι Δήμοι και οι Περιφέρειες δύνανται να υποβάλλουν αιτήματα επιχορήγησης για δράσεις πρόληψης, τα οποία θα πρέπει να είναι πλήρως αιτιολογημένα ως προς την αναγκαιότητά τους και άμεσα συνδεδεμένα με την επικείμενη καταστροφή (Εγκύκλιος Αρ.10 ΑΠ. 7207/7-03-2017 έγγραφο του ΥΠ.ΕΣ. με ΑΔΑ: Ψ65Π465ΧΘ7-4Ε8 17939/30-05-2017 έγγραφο του ΥΠ.ΕΣ. με ΑΔΑ: 7ΖΜΥ465ΧΘ7-ΙΥΜ).

Οι δαπάνες που δύνανται να καλυφθούν από το Εθνικό Πρόγραμμα Δημοσίων Επενδύσεων αφορούν σε:

- κατασκευές ,ανακατασκευές ή επεκτάσεις εγκαταστάσεων ή έργων
- προμήθειες μονίμων εξοπλιστικών μέσων ή τεχνικού ή άλλου υλικού εξοπλισμού
- μελέτες που αναφέρονται αποκλειστικά στα εν λόγω έργα και
- πάσης φύσεως έξοδα που σχετίζονται ευθέως με αυτά.

Αναλυτικότερες οδηγίες για τον καθορισμό των κριτηρίων και την κατανομή των πιστώσεων για πρόληψη και αντιμετώπιση δίνονται στην Εγκύκλιο Αρ.10 με ΑΠ. 7207/7-03-2017 του ΥΠ.ΕΣ. και ΑΔΑ: Ψ65Π465ΧΘ7-4Ε8.

Επισημαίνεται ότι με το 17939/30-05-2017 έγγραφο του ΥΠ.ΕΣ. με ΑΔΑ: 7ΖΜΥ465ΧΘ7-ΙΥΜ, διευκρινίστηκε ότι σε περίπτωση που η κήρυξη της περιοχής σε κατάσταση έκτακτης ανάγκης πολιτικής προστασίας δεν είναι δυνατή, θα πρέπει το αίτημα του Δήμου για την έκδοση της σχετικής απόφασης επιχορήγησης να συνοδεύεται από σχετική δήλωση/βεβαίωση του Δημάρχου στην οποία θα αναλύονται οι λόγοι για τους οποίους δεν καθίσταται δυνατή η έκδοση σχετικής απόφασης κήρυξης της περιοχής σε Κατάσταση Έκτακτης Ανάγκης Πολιτικής Προστασίας από τον Γενικό Γραμματέα Πολιτικής Προστασίας ή κατ' εξουσιοδότηση από τον οικείο Περιφερειάρχη, όπως για παράδειγμα αιτήματα επιχορήγησης για δράσεις πρόληψης και μείωσης του κινδύνου.

12.10 Αποζημιώσεις ζωικού κεφαλαίου, φυτικής παραγωγής και στα μέσα παραγωγής της

Θέματα καταγραφής και αποζημιώσεων, από καταστροφές που προκαλούνται από σεισμούς στο ζωικό κεφάλαιο ρυθμίζονται από τον Κανονισμό Ασφάλισης Ζωικού Κεφαλαίου του ΕΛΓΑ (ΦΕΚ 1669/Β'/27-7-2011) όπως αυτός ισχύει.

Θέματα αποζημιώσεων στο ζωικό κεφάλαιο, που δεν εμπίπτουν στον ανωτέρω Κανονισμό Ασφάλισης Ζωικού Κεφαλαίου του ΕΛΓΑ, καθώς και για καταστροφές στο φυτικό κεφάλαιο ή στα μέσα παραγωγής, συμπεριλαμβανομένου του πάγιου κεφαλαίου και εξοπλισμού, ρυθμίζονται από τον Κανονισμό Κρατικών Οικονομικών Ενισχύσεων (Κ.Υ.Α. 619/146296/2016 – ΦΕΚ 4562/Β'/2016), όπως αυτός ισχύει με αρμόδιο φορέα υλοποίησης τον ΕΛΓΑ.

12.11 Έλεγχος και αποκατάσταση έργων και μνημείων πολιτιστικής κληρονομιάς

Ο έλεγχος μνημείων και αρχαιοτήτων τα οποία έχουν πληγεί από την εκδήλωση σεισμών, δρομολογούνται από τις κατά τόπους αρμόδιες υπηρεσίες του Υπουργείου Πολιτισμού και Αθλητισμού (Εφορείες Αρχαιοτήτων, Υπηρεσίες Νεωτέρων Μνημείων και Τεχνικών Έργων, κλπ).

ΜΕΡΟΣ XIII
ΥΠΟΣΤΗΡΙΞΗ & ΕΞΕΛΙΞΗ
ΣΧΕΔΙΟΥ

ΜΕΡΟΣ XIII. ΥΠΟΣΤΗΡΙΞΗ & ΕΞΕΛΙΞΗ ΣΧΕΔΙΟΥ

13.1 Εκπαίδευση

Η εκπαίδευση των επιχειρησιακών ομάδων σε τακτικό επίπεδο σχεδιάζεται από τις αρμόδιες Δ/νσεις του Αρχηγείου Πυροσβεστικού Σώματος, του Αρχηγείου Ελληνικής Αστυνομίας, του Αρχηγείου Λιμενικού Σώματος και Ελληνικής Ακτοφυλακής και του ΕΚΑΒ λαμβάνοντας υπόψη τους κινδύνους από την εκδήλωση σεισμών. Για τους υπόλοιπους Φορείς που εμπλέκονται σε δράσεις πολιτικής προστασίας είναι δυνατή η εκπαίδευσή τους μέσω σχετικών εκπαιδεύσεων που διοργανώνονται από τους ίδιους φορείς με την συμμετοχή στελεχών της ΓΓΠΠ κατόπιν σχετικού αιτήματος.

13.2 Έλεγχος Σχεδίου - Ασκήσεις

Για τον έλεγχο του Σχεδίου πραγματοποιούνται ασκήσεις από τους εμπλεκόμενους Φορείς σύμφωνα με τη σχετική νομοθεσία (Ν.4662/2020, άρθρο 23) και σύμφωνα με τις κατευθυντήριες οδηγίες της ΓΓΠΠ για τον έλεγχο των διαδικασιών και σχεδίων που συντάσσονται σε εφαρμογή της ΥΑ 1299/2003 «ΞΕΝΟΚΡΑΤΗΣ» (532/23-01-2020 έγγραφο ΓΓΠΠ - Κατευθυντήριες Οδηγίες για τον Σχεδιασμό και τη Διεξαγωγή Ασκήσεων Πολιτικής Προστασίας, ΑΔΑ: ΩΕ2Ψ46ΜΤΛΒ-Γ95).

13.2.1 Διενέργεια Ασκήσεων Πολιτικής Προστασίας σε επίπεδο Δήμων και Περιφερειών της χώρας

Ο σχεδιασμός και η διεξαγωγή ασκήσεων Πολιτικής Προστασίας για την αντιμετώπιση κινδύνων από την εκδήλωση σεισμών σε τακτά χρονικά διαστήματα, συνιστά την πιο ασφαλή μέθοδο για την τακτική και σε βάθος δοκιμασία, εκπαίδευση και αξιολόγηση της επιχειρησιακής ετοιμότητας, επάρκειας, αλλά και του επιτυχούς συντονισμού των φορέων σε δράσεις αντιμετώπισης εκτάκτων αναγκών και άμεσης/βραχείας διαχείρισης των συνεπειών από την εκδήλωση σεισμών.

Στο πλαίσιο αυτό **μετά την ολοκλήρωση του Σχεδίου Αντιμετώπισης Εκτάκτων Αναγκών και Άμεσης/Βραχείας Διαχείρισης των Συνεπειών από την Εκδήλωση Σεισμών της Περιφέρειας**, με εντολή των Περιφερειάρχων, οι Δ/νσεις Πολιτικής Προστασίας των Περιφερειών καλούνται να προγραμματίζουν σε ετήσια βάση μια άσκηση ετοιμότητας για την αντιμετώπιση εκτάκτων αναγκών και την άμεση/βραχεία διαχείριση των συνεπειών από την εκδήλωση σεισμών, βάσει του ανωτέρω σχεδίου συμπεριλαμβανομένης και της οργανωμένης προληπτικής απομάκρυνσης πολιτών.

Ομοίως, **μετά την ολοκλήρωση του Σχεδίου Αντιμετώπισης Εκτάκτων Αναγκών και Άμεσης/Βραχείας Διαχείρισης των Συνεπειών από την Εκδήλωση Σεισμών του Δήμου**, με εντολή των Δημάρχων, τα γραφεία Πολιτικής Προστασίας των Δήμων καλούνται να προγραμματίζουν σε ετήσια βάση μια άσκηση ετοιμότητας για την αντιμετώπιση εκτάκτων αναγκών και την

άμεση/βραχεία διαχείριση των συνεπειών από την εκδήλωση σεισμών, βάσει του ανωτέρω σχεδίου συμπεριλαμβανομένης και της οργανωμένης προληπτικής απομάκρυνσης πολιτών.

Οι ασκήσεις αυτές θα πρέπει να εστιάζουν κατά κύριο λόγο σε θέματα κατανομής ρόλων και αρμοδιοτήτων των υπηρεσιών της Περιφέρειας ή των Δήμων, αντίστοιχα, με στόχο την επαύξηση της διαλειτουργικότητας και συνεργασίας όλων των οργανικών μονάδων των Περιφερειών ή των Δήμων, αντίστοιχα, στο πλαίσιο του θεσμικού τους ρόλου στην αντιμετώπιση κινδύνων από την εκδήλωση σεισμών.

Τονίζεται ότι σε αρχικό στάδιο οι ασκήσεις αυτές θα πρέπει να επικεντρώνονται μόνο στην άσκηση των οργανικών μονάδων και υπηρεσιών των Περιφερειών ή των Δήμων, για τη βελτίωση του σχεδιασμού τους στην αντιμετώπιση εκτάκτων αναγκών και την άμεση/βραχεία διαχείριση των συνεπειών από την εκδήλωση σεισμών, χωρίς την εμπλοκή άλλων φορέων και υπηρεσιών (ΕΛ.ΑΣ., Π.Σ., ΕΚΑΒ, κλπ).

Σε δεύτερο στάδιο θα κληθούν να συμμετέχουν στις ανωτέρω ασκήσεις και οι λοιποί εμπλεκόμενοι φορείς σε επίπεδο Περιφέρειας ή Δήμου αντίστοιχα (διυπηρεσιακή άσκηση), στο πλαίσιο συντονισμού και διαλειτουργικότητας μεταξύ τους, για υλοποίηση δράσεων που συνδέονται με την αντιμετώπιση εκτάκτων αναγκών και την άμεση/βραχεία διαχείριση των συνεπειών από την εκδήλωση σεισμών.

Η Δ/ση Σχεδιασμού & Αντιμετώπισης Εκτάκτων Αναγκών της ΓΓΠΠ δύναται να συνδράμει στον σχεδιασμό, διεξαγωγή και αποτίμηση των ανωτέρω ασκήσεων Πολιτικής Προστασίας σε επίπεδο Περιφέρειας και Δήμου, κατόπιν σχετικού αιτήματος.

13.3 Αναθεώρηση & Επικαιροποίηση Σχεδίου

Η διαδικασία της αναθεώρησης & επικαιροποίησης του Γενικού Σχεδίου Αντιμετώπισης Εκτάκτων Αναγκών και Άμεσης/Βραχείας Διαχείρισης των Συνεπειών από την Εκδήλωση Σεισμών αναφέρεται σε ουσιαστικές αλλαγές στο Σχέδιο και γίνεται εφόσον συντρέχει τουλάχιστον ένας από τους παρακάτω λόγους:

- νέες νομοθετικές ρυθμίσεις που επηρεάζουν τις αρμοδιότητες των εμπλεκόμενων στο Σχέδιο Δ/σεων του Φορέα Σχεδίασης ή άλλων Φορέων με τους οποίους αυτός συνεργάζεται
- ίδρυση Φορέων που εμπλέκονται στην διαχείριση της έκτακτης ανάγκης,
- νέες θεσμικές εθνικές, κοινοτικές ή διεθνείς υποχρεώσεις,
- νέα ανάλυση κινδύνου,
- αποτιμήσεις ασκήσεων στις οποίες συνιστώνται αλλαγές στο Σχέδιο.

Η διαδικασία της επικαιροποίησης αναφέρεται στον έλεγχο και ενδεχόμενη αλλαγή συγκεκριμένων στοιχείων του Σχεδίου που δεν επηρεάζουν το σκοπό, τους στόχους του Σχεδίου ή την ιδέα επιχειρήσεων. Ενδεικτικός κατάλογος των στοιχείων που πρέπει να επικαιροποιούνται είναι:

- Στοιχεία επικοινωνίας επιχειρησιακά εμπλεκόμενων υπηρεσιών του Φορέα Σχεδίασης
- Μνημόνια ενεργειών που προβλέπονται στο Σχέδιο
- Διαδικασίες και υποδείγματα εντύπων
- Στοιχεία δημιουργηθέντων νέων υποδομών (κυκλοφοριακών και άλλων)

13.4 Τήρηση στοιχείων ειδικού φακέλου καταστροφής

Η Γενική Γραμματεία Πολιτικής Προστασίας, σύμφωνα με το άρθρο 29 παρ.3 του Ν.4662/2020, έχει την ευθύνη τήρησης Ειδικού Φακέλου Καταστροφής, για κάθε μεγάλης έντασης καταστροφή, στον οποίο περιέχονται τα στοιχεία του συνόλου των ενεργειών, στο πλαίσιο του αντίστοιχου σχεδιασμού, για την αντιμετώπιση των καταστροφών κατά την εκδήλωση των φαινομένων, καθώς και για την αποκατάσταση των ζημιών από τις υπηρεσίες των αρμοδίων Υπουργείων.

ΜΕΡΟΣ ΧΙΥ

**ΠΕΡΙΒΟΛΗ-ΕΜΦΑΝΙΣΗ
ΥΠΑΛΛΗΛΩΝ ΠΟΛΙΤΙΚΗΣ
ΠΡΟΣΤΑΣΙΑΣ ΣΕ
ΕΠΙΧΕΙΡΗΣΕΙΣ**


ΜΕΡΟΣ ΧΙΥ. ΠΕΡΙΒΟΛΗ-ΕΜΦΑΝΙΣΗ ΥΠΑΛΛΗΛΩΝ ΠΟΛΙΤΙΚΗΣ ΠΡΟΣΤΑΣΙΑΣ ΣΕ ΕΠΙΧΕΙΡΗΣΕΙΣ

Η παρουσία υπαλλήλων Πολιτικής Προστασίας στον τόπο μιας καταστροφής, με πολιτική περιβολή, δεν δηλώνει την ιδιότητά τους. Αυτό έχει σαν αποτέλεσμα, σε επιχειρησιακό επίπεδο να χάνεται αρκετές φορές πολύτιμος χρόνος μέχρι την ταυτοποίησή τους, από υπηρεσιακούς παράγοντες και κυρίως να περνά απαρατήρητη η παρουσία τους από πολίτες οι οποίοι αγνοούν κατά κανόνα εντολές ή παραινέσεις τους.

Σύμφωνα με το 4678/22-11-2004 έγγραφο ΓΓΠΠ, τα επιχειρησιακά μπουφάν Πολιτικής Προστασίας θα πρέπει να έχουν την ακόλουθη μορφή:



Εικόνα 1. Επιχειρησιακά μπουφάν Πολιτικής Προστασίας και τα γιλέκα Πολιτικής Προστασίας:



Εικόνα 2. Επιχειρησιακά γιλέκα Πολιτικής Προστασίας

Αναλυτικές προδιαγραφές για την εμφάνιση των επιχειρησιακών μπουφάν και γιλέκων Πολιτικής Προστασίας δίνονται στο 4678/22-11-2004 έγγραφο ΓΓΠΠ.

Για τους εργαζόμενους στις οργανικές μονάδες Πολιτικής Προστασίας (Δ/νσεις, Τμήματα και Γραφεία) πέραν των επιχειρησιακών μπουφάν και γιλέκων, όταν αυτοί μεταβαίνουν στο τόπο της καταστροφής στο πλαίσιο του συντονιστικού τους ρόλου, θα πρέπει να λαμβάνονται όλα τα μέτρα που θα εξασφαλίζουν την υγεία και την ασφάλεια τους, καθώς και να τους παρέχονται όλα τα ενδεικνυόμενα μέσα ατομικής προστασίας (ΜΑΠ), σύμφωνα με την ΚΥΑ 43726/2019 (ΦΕΚ 2208/Β'/2019).

ΜΕΡΟΣ XV

ΟΔΗΓΙΕΣ ΣΧΕΔΙΑΣΗΣ

ΜΕΡΟΣ XV. ΟΔΗΓΙΕΣ ΣΧΕΔΙΑΣΗΣ

Το **Υπουργείο Υποδομών & Μεταφορών**, όπως αυτό αναφέρεται στο Μέρος IV του παρόντος Γενικού Σχεδίου και έχει προκύψει από το αναφερόμενο ως **Υπουργείο Περιβάλλοντος Χωροταξίας και Δημοσίων Έργων (ΥΠΕΧΩΔΕ)** που είναι υπόχρεο σχεδίασης σύμφωνα με το Γενικό Σχέδιο Πολιτικής Προστασίας «Ξενοκράτης» (Προσθήκη 2 Παράρτημα Α), κατευθύνει το έργο της αποκατάστασης και συντονίζει τις ενέργειες όλων των φορέων που ασχολούνται με το αντικείμενο της στέγασης και αποκατάστασης των σεισμόπληκτων, καθώς και όλες τις ενέργειες που απαιτούνται μετά από κάθε σεισμικό συμβάν, για τον προσδιορισμό της έκτασης και του μεγέθους των ζημιών σε εθνικό επίπεδο.

Στο πλαίσιο αυτό και λαμβάνοντας υπόψη τον θεσμικό και επιτελικό ρόλο του Υπουργείου Υποδομών & Μεταφορών, κυρίως στην μέσο-μακροπρόθεσμη αποκατάσταση, δεν προκύπτει άμεση υποχρέωση σχεδίασης με βάση το παρόν Γενικό Σχέδιο. Ωστόσο οφείλει να συμβάλει στην υλοποίηση των δράσεων που αναφέρονται αναλυτικά στο Μέρος IV του παρόντος Γενικού Σχεδίου με την έκδοση σχετικών κατευθυντηρίων οδηγιών, σχεδίων δράσης, ή/και μνημονίων ενεργειών κατά την κρίση του για τις δρομολόγηση των δράσεων κατά το μέρος που το αφορά και εμπλέκεται, εφόσον συντρέχουν λόγοι.

Το **Υπουργείο Περιβάλλοντος και Ενέργειας**, όπως αυτό αναφέρεται στο Μέρος IV του παρόντος Γενικού Σχεδίου και έχει προκύψει από το αναφερόμενο ως **Υπουργείο Περιβάλλοντος Χωροταξίας και Δημοσίων Έργων (ΥΠΕΧΩΔΕ)** που είναι υπόχρεο σχεδίασης σύμφωνα με το Γενικό Σχέδιο Πολιτικής Προστασίας «Ξενοκράτης» (Προσθήκη 2 Παράρτημα Α), ασκεί κατά κύριο λόγο επιτελικές / υποστηρικτικές δράσεις στην αντιμετώπιση εκτάκτων αναγκών και την διαχείριση συνεπειών από την εκδήλωση σεισμών.

Στο πλαίσιο αυτό και λαμβάνοντας υπόψη τον νέο θεσμικό και επιτελικό ρόλο του Υπουργείου Περιβάλλοντος και Ενέργειας, δεν προκύπτει άμεση υποχρέωση σχεδίασης με βάση το παρόν Γενικό Σχέδιο. Ωστόσο οφείλει να συμβάλουν στην υλοποίηση των δράσεων που αναφέρονται αναλυτικά στο Μέρος IV του παρόντος Γενικού Σχεδίου με την έκδοση σχετικών κατευθυντηρίων οδηγιών, σχεδίων δράσης, ή/και μνημονίων ενεργειών κατά την κρίση του για τις δρομολόγηση των δράσεων κατά το μέρος που το αφορά και εμπλέκεται, εφόσον συντρέχουν λόγοι.

Το **Υπουργείο Ανάπτυξης & Επενδύσεων**, που είναι υπόχρεο σχεδίασης σύμφωνα με το Γενικό Σχέδιο Πολιτικής Προστασίας «Ξενοκράτης» (Προσθήκη 2 Παράρτημα Α) και συγκεκριμένα το

αναφερόμενο ως **Υπουργείο Ανάπτυξης**, έχει εκχωρήσει πληθώρα εκτελεστικών αρμοδιοτήτων με σειρά νομοθετικών ρυθμίσεων, έχει τροποποιήσει τον οργανισμό του και ασκεί κατά κύριο λόγο επιτελικές / υποστηρικτικές δράσεις στην αντιμετώπιση εκτάκτων αναγκών και την διαχείριση συνεπειών από την εκδήλωση σεισμών.

Στο πλαίσιο αυτό και λαμβάνοντας υπόψη τον νέο θεσμικό και επιτελικό ρόλο του Υπουργείου Ανάπτυξης & Επενδύσεων, δεν προκύπτει άμεση υποχρέωση σχεδίασης με βάση το παρόν Γενικό Σχέδιο. Ωστόσο οφείλει να συμβάλει στην υλοποίηση των δράσεων που αναφέρονται αναλυτικά στο Μέρος IV του παρόντος Γενικού Σχεδίου με την έκδοση σχετικών κατευθυντηρίων οδηγιών, σχεδίων δράσης, ή/και μνημονίων ενεργειών κατά την κρίση του για τις δρομολόγηση των δράσεων κατά το μέρος που το αφορά και εμπλέκεται, εφόσον συντρέχουν λόγοι.

Το **Υπουργείο Υγείας**, όπως αυτό αναφέρεται στο Μέρος IV του παρόντος Γενικού Σχεδίου που είναι υπόχρεο σχεδίασης σύμφωνα με το Γενικό Σχέδιο Πολιτικής Προστασίας «Ξενοκράτης» (Προσθήκη 2 Παράρτημα Α) και συγκεκριμένα το αναφερόμενο ως **Υπουργείο Υγείας και Πρόνοιας**, έχει εκχωρήσει εκτελεστικές αρμοδιότητες (**υπαγωγή της Γενικής Γραμματείας Πρόνοιας στο Υπουργείο Εργασίας και Κοινωνικών Υποθέσεων**) και είναι αρμόδιο για τον επιχειρησιακό σχεδιασμό στην αντιμετώπιση εκτάκτων αναγκών και την διαχείριση συνεπειών από την εκδήλωση σεισμών του τομέα υγείας.

Στο πλαίσιο αυτό και λαμβάνοντας υπόψη τον θεσμικό ρόλο του Υπουργείου Υγείας, στο πλαίσιο υλοποίησης του παρόντος Γενικού Σχεδίου προβαίνει σε κατά την κρίση του ενέργειες για να διασφαλιστεί η συμβατότητα των επιχειρησιακών του σχεδίων με τον παρόν Γενικό Σχέδιο, καθώς και για την έκδοση σχετικών κατευθυντηρίων οδηγιών, σχεδίων δράσης, ή/και μνημονίων ενεργειών κατά την κρίση του για τη δρομολόγηση των δράσεων κατά το μέρος που το αφορά και εμπλέκεται, εφόσον συντρέχουν λόγοι.

Οι λοιποί φορείς της κεντρικής διοίκησης (**Υπουργείο Εθνικής Άμυνας, Υπουργείο Προστασίας του Πολίτη και Υπουργείο Ναυτιλίας και Νησιωτικής Πολιτικής**), όπως αυτοί αναφέρονται στο Μέρος IV του παρόντος που είναι υπόχρεοι σχεδίασης σύμφωνα με το Γενικό Σχέδιο Πολιτικής Προστασίας «Ξενοκράτης» (Προσθήκη 2 Παράρτημα Α) αναφερόμενοι ως **Υπουργείο Εθνική Άμυνας, Υπουργείο Δημόσιας Τάξης και Υπουργείο Εμπορικής Ναυτιλίας**, προβαίνουν κατά την κρίση τους σε επικαιροποίηση του σχεδιασμού τους, εφόσον συντρέχουν λόγοι και συγκεκριμένα:

- Το **ΓΕΕΘΑ** του Υπουργείου Εθνικής Άμυνας, στο πλαίσιο υλοποίησης του παρόντος Γενικού Σχεδίου, προβαίνει σε κατά την κρίση του ενέργειες για τυχόν επικαιροποίηση του Σχεδίου ΓΕΕΘΑ/ΞΕΝΟΚΡΑΤΗΣ/ΣΕΙΣΜΟΙ προκειμένου να διασφαλιστεί η συμβατότητά του με τον παρόν Γενικό Σχέδιο.
- Το **Πυροσβεστικό Σώμα** του Υπουργείου Κλιματικής Κρίσης & Πολιτικής Προστασίας, στο πλαίσιο υλοποίησης του παρόντος Γενικού Σχεδίου, προβαίνει σε κατά την κρίση του ενέργειες για να διασφαλιστεί η συμβατότητα των επιχειρησιακών του σχεδίων με τον παρόν Γενικό Σχέδιο.
- Η **Ελληνική Αστυνομία** του Υπουργείου Προστασίας του Πολίτη, στο πλαίσιο υλοποίησης του παρόντος Γενικού Σχεδίου προβαίνει σε κατά την κρίση της ενέργειες για τυχόν επικαιροποίηση του εγκεκριμένου σχεδίου της, προκειμένου να διασφαλιστεί η συμβατότητά του με το παρόν Γενικό Σχέδιο.
- Το **Λιμενικό Σώμα – Ελληνική Ακτοφυλακή** του Υπουργείου Ναυτιλίας και Νησιωτικής Πολιτικής προβαίνει σε κατά την κρίση του ενέργειες για να διασφαλιστεί η συμβατότητα των επιχειρησιακών του σχεδίων με τον παρόν Γενικό Σχέδιο.

Οι φορείς της κεντρικής διοίκησης, όπως αυτοί αναφέρονται στο Μέρος IV του παρόντος που δεν είναι υπόχρεοι σχεδίασης σύμφωνα με το Γενικό Σχέδιο Πολιτικής Προστασίας «Ξενοκράτης», και συγκεκριμένα:

- Το **Υπουργείο Παιδείας, Έρευνας & Θρησκευμάτων**

- Το Υπουργείο Πολιτισμού & Αθλητισμού
- Το Υπουργείο Εσωτερικών
- Η Προεδρία της Κυβέρνησης
- Το Υπουργείο Εργασίας και Κοινωνικών Υποθέσεων

οφείλουν να συμβάλουν στην υλοποίηση του παρόντος Γενικού Σχεδίου με την ενημέρωση του εμπλεκόμενου προσωπικού τους και την έκδοση κατευθυντηρίων οδηγιών, σχεδίων δράσης, ή/και μνημονίων ενεργειών κατά την κρίση τους για τη δρομολόγηση των δράσεων κατά το μέρος που τους αφορά και εμπλέκονται.

Τέλος, οι διοικήσεις των ακόλουθων φορέων, εταιριών και οργανισμών **ΕΑΓΜΕ, ΔΕΔΔΗΕ Α.Ε., ΟΣΕ Α.Ε., ΑΔΜΗΕ Α.Ε., ΔΕΗ Α.Ε., Ένωση Δημοτικών Επιχειρήσεων Ύδρευσης και Αποχέτευσης (ΕΔΕΥΑ), Hellenic Train (πρώην ΤΡΑΙΝΟΣΕ Α.Ε.), ΠΡΟΑΣΤΙΑΚΟΣ Α.Ε., ΕΥΔΑΠ Α.Ε., ΕΛ.Γ.Α., ΕΥΑΘ Α.Ε, Ο.Α.Σ.Α., Ο.Α.Σ.Θ., ΑΤΤΙΚΟ ΜΕΤΡΟ Α.Ε., ΣΤΑ.ΣΥ Α.Ε., Ο.ΣΥ. Α.Ε., ΕΓΝΑΤΙΑ ΟΔΟΣ Α.Ε, ΑΤΤΙΚΕΣ ΔΙΑΔΡΟΜΕΣ Α.Ε., Ολυμπία Οδός Λειτουργία Α.Ε., Μορέας Α.Ε., Νέα Οδός Α.Ε., Αυτοκινητόδρομος Αιγαίου Α.Ε., Αυτοκινητόδρομος Κεντρικής Ελλάδας Α.Ε., Ιονία Οδός Α.Ε., FRAPORT Greece, ΔΙΕΘΝΗΣ ΑΕΡΟΛΙΜΕΝΑΣ ΑΘΗΝΩΝ «ΕΛ. ΒΕΝΙΖΕΛΟΣ», παρακαλούνται να διαβιβάσουν αντίγραφο του παρόντος σε όλες τις αρμόδιες οργανικές τους μονάδες που δρομολογούν δράσεις σύμφωνα με τα όσα αναφέρονται στο παρόν και να προβούν στην έκδοση, κατά την κρίση τους, σχετικών οδηγιών, κατά το μέρος που τις αφορά και εμπλέκονται, εφόσον συντρέχουν λόγοι.**

Οι σχετικές διαταγές, κατευθυντήριες οδηγίες, σχέδια δράσης ή σχέδια και μνημόνια ενεργειών, που εκδίδονται στο πλαίσιο εφαρμογής του παρόντος σχεδίου, εγκρίνονται από τις διοικήσεις τους.

Ειδικότερα για τους Δήμους, τις Περιφέρειες και τις Αποκεντρωμένες Διοικήσεις της χώρας, ακολουθούν αναλυτικές οδηγίες σχεδίασης για λόγους εναρμόνισης των σχεδίων Πολιτικής Προστασίας για την Αντιμετώπιση Εκτάκτων Αναγκών και Άμεση/Βραχεία Διαχείρισης των Συνεπειών από την Εκδήλωση Σεισμών με το παρόν Γενικό Σχέδιο της ΓΓΠΠ.

15.1 Οδηγίες σχεδίασης Περιφερειών

Δεδομένου ότι η παρούσα 2^η έκδοση του Γενικού Σχεδίου Πολιτικής Προστασίας για την Αντιμετώπιση Εκτάκτων Αναγκών και Άμεση/Βραχεία Διαχείρισης των Συνεπειών από την Εκδήλωση Σεισμών

- αφορά διοικητικές και οργανωτικές αλλαγές οι οποίες επήλθαν κατά κύριο λόγο σε φορείς της κεντρικής διοίκησης (μετονομασία υπουργείων, αλλαγές υπαγωγής φορέων, κλπ),
- δεν τροποποιεί τους ρόλους, αρμοδιότητες και κύριες δράσεις των Περιφερειών της χώρας για την αντιμετώπιση κινδύνων από την εκδήλωση σεισμών

η επικαιροποίηση των σχεδίων Πολιτικής Προστασίας για την Αντιμετώπιση Εκτάκτων Αναγκών και Άμεση/Βραχεία Διαχείρισης των Συνεπειών από την Εκδήλωση Σεισμών των Περιφερειών αφορά κυρίως την ενσωμάτωση των ανωτέρω αλλαγών στα σχέδια των Περιφερειών (πχ. Ίδρυση του Υπουργείου Κλιματικής Κρίσης & Πολιτικής Προστασίας, ο νόμος 4662/2022 για τον Εθνικό Μηχανισμό Διαχείρισης Κρίσεων και Αντιμετώπισης Κινδύνων, η κατάργηση του Κέντρου Επιχειρήσεων Πολιτικής Προστασίας (ΚΕΠΠ/ΕΣΚΕ) και αντικατάστασή του με την Μονάδα Εμπλεκόμενων Φορέων (Unit-3 - ΜΕΦ/ΕΣΚΕΔΙΚ του Αρχηγείου Πυροσβεστικού Σώματος, κλπ).

Καθώς οι ανωτέρω αλλαγές δεν τροποποιούν τους ρόλους, τις αρμοδιότητες και τις κύριες δράσεις των Περιφερειών της χώρας για την αντιμετώπιση κινδύνων από την εκδήλωση σεισμών, η επικαιροποίηση των υφιστάμενων σχεδίων των Περιφερειών βάσει των ανωτέρω, δεν χρήζουν υποβολής στην Εκτελεστική Επιτροπή της Περιφέρειας και έγκριση του Περιφερειακού Συμβουλίου, αλλά απλή έγκριση των αλλαγών από τον Περιφερειάρχη.

Ομοίως, επικαιροποίηση στοιχείων των παραρτημάτων του εκάστοτε υφιστάμενου σχεδίου της Περιφέρειας δεν χρήζουν υποβολής στην Εκτελεστική Επιτροπή της Περιφέρειας και έγκριση του Περιφερειακού Συμβουλίου, αλλά απλή έγκριση των αλλαγών από τον Περιφερειάρχη.

Επισημαίνεται ότι τα παραρτήματα των σχεδίων που περιέχουν προσωπικά στοιχεία επικοινωνίας (κινητά τηλέφωνα, προσωπικά email, τηλέφωνα κατοικίας, κλπ.) εκπροσώπων φορέων, υπηρεσιών και ιδιωτών που εμπλέκονται σε δράσεις πολιτικής προστασίας, δεν πρέπει να δημοσιεύονται (πχ ανάρτηση στην ΔΙΑΥΓΕΙΑ, ή στον ιστοχώρο της Περιφέρειας) για λόγους προστασίας των προσωπικών δεδομένων. Τα ανωτέρω παραρτήματα με τα πλήρη στοιχεία επικοινωνίας, θα πρέπει να αποστέλλονται μόνο στις εμπλεκόμενες υπηρεσίες.

Νοείται ότι αν κατά την επικαιροποίηση των σχεδίων των Περιφερειών προκύπτουν αλλαγές που αφορούν ουσιώδεις τροποποιήσεις της οργανωτικής δομής και της κατανομής αρμοδιοτήτων των υπηρεσιών της Περιφέρειας, τότε η έγκριση της επικαιροποίησης έκδοσης του σχεδίου της Περιφέρειας θα πρέπει να ακολουθήσει την διαδικασία της υποβολής του σχεδίου από την Αυτοτελή Δ/ση Πολιτικής Προστασίας της Περιφέρειας στην Εκτελεστική Επιτροπή της Περιφέρειας, η οποία εισηγείται το ανωτέρω σχέδιο στο Περιφερειακό Συμβούλιο, το οποίο και το εγκρίνει σύμφωνα με τα άρθρα 174 και 163 του Ν.3852/2010 όπως ισχύει.

Κατά τα λοιπά, ισχύουν τα προβλεπόμενα στη 1^η έκδοση του Γενικού Σχεδίου Πολιτικής Προστασίας για την Αντιμετώπιση Εκτάκτων Αναγκών και Άμεση/Βραχεία Διαχείριση των Συνεπειών από την Εκδήλωση Σεισμών, όσον αφορά την μορφή και τα περιεχόμενα των σχεδίων Πολιτικής Προστασίας για την Αντιμετώπιση Εκτάκτων Αναγκών και Άμεση/Βραχεία Διαχείριση των Συνεπειών από την Εκδήλωση Σεισμών των Περιφερειών.

Για λόγους πληρότητας παραθέτουμε τη μορφή και περιεχόμενα, των σχεδίων Πολιτικής Προστασίας των Περιφερειών για την Αντιμετώπιση Εκτάκτων Αναγκών και Άμεση/Βραχεία Διαχείριση των Συνεπειών από την Εκδήλωση Σεισμών, όπως αυτά προσδιορίστηκαν στη 1^η έκδοση του Γενικού Σχεδίου Πολιτικής Προστασίας για την Αντιμετώπιση Εκτάκτων Αναγκών και Άμεση/Βραχεία Διαχείριση των Συνεπειών από την Εκδήλωση Σεισμών:

Μέρος 1 – ΕΙΣΑΓΩΓΗ

Όπως το Μέρος I του παρόντος

Μέρος 2- ΣΚΟΠΟΣ / ΣΤΟΧΟΙ / ΑΝΑΛΥΣΗ ΚΙΝΔΥΝΟΥ / ΙΔΕΑ ΕΠΙΧΕΙΡΗΣΕΩΝ

Όπως το Μέρος II του παρόντος

Μέρος 3 - ΡΟΛΟΙ, ΑΡΜΟΔΙΟΤΗΤΕΣ ΚΑΙ ΚΥΡΙΕΣ ΔΡΑΣΕΙΣ ΤΗΣ ΠΕΡΙΦΕΡΕΙΑΣ ΓΙΑ ΤΗΝ ΑΝΤΙΜΕΤΩΠΙΣΗ ΚΙΝΔΥΝΩΝ ΑΠΟ ΤΗΝ ΕΚΔΗΛΩΣΗ ΣΕΙΣΜΩΝ

Όπως το Μέρος VI του παρόντος

Μέρος 4 – ΣΥΣΤΗΜΑ ΚΙΝΗΤΟΠΟΙΗΣΗΣ ΠΟΛΙΤΙΚΗΣ ΠΡΟΣΤΑΣΙΑΣ ΠΕΡΙΦΕΡΕΙΑΣ

Στο Μέρος 4 προσδιορίζονται οι οργανικές μονάδες, οι υπεύθυνοι των οργανικών μονάδων, το προσωπικό και τα μέσα των Περιφερειών που εμπλέκονται ανά δράση Πολιτικής Προστασίας, όπως αυτές αναφέρονται αναλυτικά στο Μέρος 3 του σχεδίου Αντιμετώπισης Εκτάκτων Αναγκών και Άμεσης/Βραχείας Διαχείρισης των Συνεπειών από την Εκδήλωση Σεισμών της Περιφέρειας. Αναλυτική ονομαστική κατάσταση υπευθύνων, καθώς και επιχειρησιακά έτοιμων μέσων, θα προσδιορίζονται στο Παράρτημα Β του σχεδίου Αντιμετώπισης Εκτάκτων Αναγκών και Άμεσης/Βραχείας Διαχείρισης των Συνεπειών από την Εκδήλωση Σεισμών της Περιφέρειας.

Επίσης, προσδιορίζονται τα διοικητικά όργανα (Περιφερειάρχης, αρμόδιος Αντιπεριφερειάρχης, Δ/ντής Πολιτικής Προστασίας, κλπ) που λαμβάνουν αποφάσεις (ποιος αποφασίζει τι) ανά δράση με βάση την οργανωτική δομή της Περιφέρειας.

Μέρος 5 – ΕΠΙΚΟΙΝΩΝΙΕΣ ΚΑΙ ΡΟΗ ΠΛΗΡΟΦΟΡΙΩΝ

Στο Μέρος 5 προσδιορίζονται τα μέσα επικοινωνίας (σταθερή-κινητή τηλεφωνία, ασύρματα δίκτυα, κλπ) που διαθέτει η Περιφέρεια, τόσο για την επικοινωνία μεταξύ όλων των εμπλεκόμενων υπηρεσιών και οργάνων σε επίπεδο Περιφέρειας, όσο και με τους λοιπούς εμπλεκόμενους φορείς (Π.Σ., ΕΛ.ΑΣ., κλπ) σε επίπεδο Περιφέρειας.

Επίσης, στο Μέρος 5 προσδιορίζεται η ροή πληροφοριών μεταξύ των εμπλεκόμενων οργανικών μονάδων και οργάνων της Περιφέρειας στο πλαίσιο αλληλοενημέρωσης (ποιος ενημερώνει ποιόν), τόσο για δράσεις αναγγελίας συμβάντος που εμπλέκεται η Περιφέρεια, όσο και για την υλοποίηση δράσεων που συνδέονται με την αντιμετώπιση εκτάκτων αναγκών και διαχείριση των συνεπειών.

Ομοίως προσδιορίζεται η ροή πληροφοριών μεταξύ των εμπλεκόμενων οργανικών μονάδων και οργάνων της Περιφέρειας και των λοιπών εμπλεκόμενων φορέων σε επίπεδο περιφέρειας (ΠΣ, ΕΛ.ΑΣ, κλπ) για τις ανωτέρω δράσεις.

Για λόγους καλύτερης εποπτείας, οι ανωτέρω ροές πληροφοριών δύναται να αποτυπωθούν σε σχετικά διαγράμματα ροής πληροφοριών

Μέρος 6 – ΣΥΝΤΟΝΙΣΤΙΚΕΣ ΟΔΗΓΙΕΣ ΥΛΟΠΟΙΗΣΗΣ ΔΡΑΣΕΩΝ ΠΟΛΙΤΙΚΗΣ ΠΡΟΣΤΑΣΙΑΣ

Όπως το Μέρος Χ του παρόντος

Μέρος 7 – ΟΡΓΑΝΩΜΕΝΗ ΠΡΟΛΗΠΤΙΚΗ ΑΠΟΜΑΚΡΥΝΣΗ ΠΟΛΙΤΩΝ ΑΠΟ ΤΗΝ ΕΚΔΗΛΩΣΗ ΣΕΙΣΜΩΝ

Όπως το Μέρος ΧΙ του παρόντος

Μέρος 8 – ΥΠΟΣΤΗΡΙΞΗ & ΕΞΕΛΙΞΗ ΣΧΕΔΙΟΥ

Όπως το Μέρος ΧΙΙΙ του παρόντος

Μέρος 9 – ΠΕΡΙΒΟΛΗ-ΕΜΦΑΝΙΣΗ ΥΠΑΛΛΗΛΩΝ ΠΟΛΙΤΙΚΗΣ ΠΡΟΣΤΑΣΙΑΣ ΣΕ ΕΠΙΧΕΙΡΗΣΕΙΣ

Όπως το Μέρος ΧΙV του παρόντος

Μέρος 10 - ΕΓΚΡΙΣΗ ΚΑΙ ΕΝΑΡΞΗ ΙΣΧΥΟΣ ΤΟΥ ΣΧΕΔΙΟΥ

Στο Μέρος 10 αναφέρεται η ημερομηνία έναρξης του σχεδίου Αντιμετώπισης Εκτάκτων Αναγκών και Άμεσης/Βραχείας Διαχείρισης των Συνεπειών από την Εκδήλωση Σεισμών της Περιφέρειας, καθώς και η σχετική έγκρισή του από το Περιφερειακό Συμβούλιο.

Τέλος για την υποστήριξη του σχεδίου Αντιμετώπισης Εκτάκτων Αναγκών και Άμεσης/Βραχείας Διαχείρισης των Συνεπειών από την Εκδήλωση Σεισμών της Περιφέρειας, θα πρέπει να περιλαμβάνονται τα ακόλουθα παραρτήματα:

Παράρτημα Α – ΧΑΡΤΟΓΡΑΦΙΚΟ ΥΛΙΚΟ

Το Παράρτημα Α θεωρούμε ότι θα πρέπει να περιέχει το ακόλουθο χαρτογραφικό υλικό της Δ/σης Σχεδιασμού και Αντιμετώπισης Εκτάκτων Αναγκών της ΓΓΠΠ που είναι άμεσα διαθέσιμο στον ιστοχώρο της ΓΓΠΠ:

- Χαρτογραφική αποτύπωση της κατανομής των αρμοδιοτήτων συντήρησης του οδικού δικτύου της Περιφέρειας, όπως έχει αναρτηθεί στον ιστοχώρο της Γ.Γ.Π.Π. (www.civilprotection.gr) και ειδικότερα στην ενότητα «**ΘΕΜΑΤΙΚΟΙ ΧΑΡΤΕΣ ΣΧΕΔΙΩΝ ΠΟΛΙΤΙΚΗΣ ΠΡΟΣΤΑΣΙΑΣ**» και στο πεδίο «**Κατανομή Αρμοδιοτήτων Συντήρησης Οδικού Δικτύου**». Στους ανωτέρω χάρτες αποτυπώνονται επίσης τα όρια των Περιφερειακών Ενοτήτων και των Δήμων, καθώς και οι κυριότερες πόλεις της Περιφέρειας.

Επίσης, στο Παράρτημα Α δύναται να συμπεριληφθεί και όποιο άλλο χαρτογραφικό υλικό διαθέτει η Περιφέρεια και συμβάλει στην αντιμετώπιση εκτάκτων αναγκών και τη διαχείριση των συνεπειών που μπορεί να προκύψουν από σεισμούς

Παράρτημα Β – ΜΝΗΜΟΝΙΟ ΕΝΕΡΓΕΙΩΝ

Μνημόνιο ενεργειών της Περιφέρειας για τις δράσεις Πολιτικής Προστασίας, όπως αυτές αναφέρονται αναλυτικά στο Μέρος 3 του σχεδίου Αντιμετώπισης Εκτάκτων Αναγκών και Άμεσης/Βραχείας Διαχείρισης των Συνεπειών από την Εκδήλωση Σεισμών της Περιφέρειας.

Στο μνημόνιο ενεργειών θα περιγράφονται τα ακόλουθα:

- ονομαστική κατάσταση των υπευθύνων για την υλοποίηση των δράσεων Πολιτικής Προστασίας, όπως αυτές αναφέρονται αναλυτικά στο Μέρος 3 του σχεδίου Αντιμετώπισης Εκτάκτων Αναγκών και Άμεσης/Βραχείας Διαχείρισης των Συνεπειών από την Εκδήλωση Σεισμών της Περιφέρειας, που συνδέονται με την αντιμετώπιση εκτάκτων αναγκών που μπορεί να προκύψουν από σεισμούς, καθώς και των αναπληρωτών τους, με τα στοιχεία επικοινωνίας τους (ονοματεπώνυμο, τίτλος, θέση, ιδιότητα / ειδικότητα, τηλέφωνα, email),
- κατάλογος των επιχειρησιακών μέσων που άμεσα διαθέτει η Περιφέρεια για την υλοποίηση των δράσεων Πολιτικής Προστασίας (μηχανήματα έργων, οχήματα μεταφοράς προσωπικού, κλπ) που συνδέονται με την αντιμετώπιση εκτάκτων αναγκών που μπορεί να προκύψουν από σεισμούς.

Τα ανωτέρω αποτελούσαν μέρος του «Σχεδίου δράσεων Πολιτικής Προστασίας για την αντιμετώπιση κινδύνων από την εκδήλωση σεισμών» (2018/09-03-2018 έγγραφο της ΓΓΠΠ με ΑΔΑ: 624Π465ΧΘ7-Δ6Ν) που όφειλαν να συντάξουν οι Περιφέρειες.

Ξεχωριστό μνημόνιο ενεργειών θα πρέπει να καταρτιστεί για την υλοποίηση της δράσης της οργανωμένης απομάκρυνσης πολιτών, σύμφωνα με τα αναφερόμενα στο Μέρος XI του παρόντος.

Επιμέρους μνημόνια ενεργειών που αφορούν την άμεση κινητοποίησή τους για την αντιμετώπιση εκτάκτων αναγκών που μπορεί να προκύψουν από σεισμούς, θα πρέπει να καταρτίσουν και οι λοιπές οργανικές μονάδες των Περιφερειών που εμπλέκονται σε δράσεις πολιτικής προστασίας.

Το μνημόνιο ενεργειών αποτελεί ένα απλό έγγραφο μη εμπιστευτικού χαρακτήρα στο οποίο δίδονται, σε επίπεδο Περιφέρειας, με σαφήνεια απαντήσεις στα πέντε ερωτήματα (ποιος, τι, πότε, πού, γιατί), που αναφέρονται στην παρ Β του Παραρτήματος ΣΤ του Σχεδίου Ξενοκράτης (ΦΕΚ 423/Β'/2003).

Παράρτημα Γ – ΕΘΕΛΟΝΤΙΚΕΣ ΟΡΓΑΝΩΣΕΙΣ ΠΠ

Κατάλογος των Εθελοντικών Οργανώσεων Πολιτικής Προστασίας που δραστηριοποιούνται σε επίπεδο Περιφέρειας, ανά κατηγορία δράσης (όπως αυτές αναφέρονται στην απόφαση ένταξής τους) με τηλέφωνα επικοινωνίας των υπευθύνων.

Παράρτημα Δ – ΜΗΤΡΩΟ ΕΡΓΟΛΗΠΤΩΝ ΓΙΑ ΤΗΝ ΑΝΤΙΜΕΤΩΠΙΣΗ ΕΚΤΑΚΤΩΝ ΑΝΑΓΚΩΝ

Στο Παράρτημα Δ παρατίθεται επικαιροποιημένο Μητρώο Εργοληπτών για την αντιμετώπιση εκτάκτων αναγκών από φυσικές, τεχνολογικές και λοιπές καταστροφές. Τα ανωτέρω αποτελούσαν μέρος του «Σχεδίου δράσεων Πολιτικής Προστασίας για την αντιμετώπιση κινδύνων από την εκδήλωση σεισμών» (2018/09-03-2018 έγγραφο της ΓΓΠΠ με ΑΔΑ: 624Π465ΧΘ7-Δ6Ν) που όφειλαν να συντάξουν οι Περιφέρειες.

15.2 Οδηγίες σχεδίασης Δήμων

Δεδομένου ότι η παρούσα 2^η έκδοση του Γενικού Σχεδίου Πολιτικής Προστασίας για την Αντιμετώπιση Εκτάκτων Αναγκών και Άμεση/Βραχεία Διαχείριση των Συνεπειών από την Εκδήλωση Σεισμών

- αφορά διοικητικές και οργανωτικές αλλαγές οι οποίες επήλθαν κατά κύριο λόγο σε φορείς της κεντρικής διοίκησης (μετονομασία υπουργείων, αλλαγές υπαγωγής φορέων, κλπ),
- δεν τροποποιεί τους ρόλους, αρμοδιότητες και κύριες δράσεις των Δήμων της χώρας για την αντιμετώπιση κινδύνων από την εκδήλωση σεισμών

η επικαιροποίηση των σχεδίων Πολιτικής Προστασίας για την Αντιμετώπιση Εκτάκτων Αναγκών και Άμεση/Βραχεία Διαχείριση των Συνεπειών από την Εκδήλωση Σεισμών των Δήμων αφορά κυρίως την ενσωμάτωση των ανωτέρω αλλαγών στα σχέδια των Δήμων (πχ. Ίδρυση του Υπουργείου Κλιματικής Κρίσης & Πολιτικής Προστασίας, ο νόμος 4662/2022 για τον Εθνικό Μηχανισμό Διαχείρισης Κρίσεων και Αντιμετώπισης Κινδύνων, η κατάργηση του Κέντρου Επιχειρήσεων Πολιτικής Προστασίας (ΚΕΠΠ/ΕΣΚΕ) και αντικατάστασή του με την Μονάδα Εμπλεκόμενων Φορέων (Unit-3 - ΜΕΦ/ΕΣΚΕΔΙΚ του Αρχηγείου Πυροσβεστικού Σώματος, κλπ).

Καθώς οι ανωτέρω αλλαγές δεν τροποποιούν τους ρόλους, τις αρμοδιότητες και τις κύριες δράσεις των Δήμων της χώρας για την αντιμετώπιση κινδύνων από την εκδήλωση σεισμών, η επικαιροποίηση των υφιστάμενων σχεδίων των Δήμων βάσει των ανωτέρω, δεν χρήζουν υποβολής στην Εκτελεστική Επιτροπή του Δήμου και έγκριση του Δημοτικού Συμβουλίου, αλλά απλή έγκριση των αλλαγών από τον Δήμαρχο.

Ομοίως, επικαιροποίηση στοιχείων των παραρτημάτων του εκάστοτε υφιστάμενου σχεδίου του Δήμου δεν χρήζουν υποβολής στην Εκτελεστική Επιτροπή του Δήμου και έγκριση του Δημοτικού Συμβουλίου, αλλά απλή έγκριση των αλλαγών από τον Δήμαρχο.

Επισημαίνεται ότι τα παραρτήματα των σχεδίων που περιέχουν προσωπικά στοιχεία επικοινωνίας (κινητά τηλέφωνα, προσωπικά email, τηλέφωνα κατοικίας, κλπ.) εκπροσώπων φορέων, υπηρεσιών και ιδιωτών που εμπλέκονται σε δράσεις πολιτικής προστασίας, δεν πρέπει να δημοσιεύονται (πχ ανάρτηση στην ΔΙΑΥΓΕΙΑ, ή στον ιστοχώρο του Δήμου) για λόγους προστασίας των προσωπικών δεδομένων. Τα ανωτέρω παραρτήματα με τα πλήρη στοιχεία επικοινωνίας, θα πρέπει να αποστέλλονται μόνο στις εμπλεκόμενες υπηρεσίες.

Νοείται ότι αν κατά την επικαιροποίηση των σχεδίων των Δήμων προκύπτουν αλλαγές που αφορούν ουσιώδεις τροποποιήσεις της οργανωτικής δομής και της κατανομής αρμοδιοτήτων των υπηρεσιών του Δήμου, τότε η έγκριση της επικαιροποίησης έκδοσης του σχεδίου του Δήμου θα πρέπει να ακολουθήσει την διαδικασία της υποβολής του σχεδίου από την οργανική μονάδα Πολιτικής Προστασίας του Δήμου στην Εκτελεστική Επιτροπή του Δήμου, η οποία εισηγείται το ανωτέρω σχέδιο στο Δημοτικό Συμβούλιο, το οποίο και το εγκρίνει σύμφωνα με τα άρθρα 174 και 163 του Ν.3852/2010 όπως ισχύει.

15.3 Οδηγίες σχεδίασης Αποκεντρωμένων Διοικήσεων

Σε εφαρμογή του άρθρου 17 του Ν.3013/2002, εκδόθηκε η Υπουργική Απόφαση 1299/7-4-2003 «Έγκριση του από 7.4.2003 Γενικού Σχεδίου Πολιτικής Προστασίας με τη συνθηματική λέξη ΞΕΝΟΚΡΑΤΗΣ» (ΦΕΚ 423/Β'/2003).

Σύμφωνα με την ανωτέρω Υπουργική Απόφαση (σελ 5822, την Προσθήκη 2 στο Παράρτημα Α σελ 5835), το άρθρο 280 του Ν.3852/2010 και τους Οργανισμούς των Αποκεντρωμένων Διοικήσεων, ο σχεδιασμός Αντιμετώπισης Εκτάκτων Αναγκών και Άμεσης/Βραχείας Διαχείρισης των Συνεπειών από την Εκδήλωση Σεισμών για τις Αποκεντρωμένες Διοικήσεις της χώρας συνίσταται στον προσδιορισμό του ανθρώπινου δυναμικού και των πόρων που θα χρησιμοποιήσουν για την υλοποίηση των δράσεων Πολιτικής Προστασίας, όπως αυτές αναφέρονται αναλυτικά στο Μέρος VII του παρόντος.

Δεδομένου ότι βάσει του ισχύοντος θεσμικού πλαισίου, οι Αποκεντρωμένες Διοικήσεις της χώρας δεν εμπλέκονται άμεσα στην αντιμετώπιση εκτάκτων αναγκών και την άμεση/βραχεία διαχείριση των

συνεπειών από την εκδήλωση σεισμών, ο ανωτέρω προσδιορισμός του ανθρώπινου δυναμικού και των πόρων που θα χρησιμοποιήσουν για την υποστήριξη δράσεων Πολιτικής Προστασίας από την οικεία Περιφέρεια και τους οικείους Δήμους συνίσταται στην σύνταξη ενός μνημονίου ενεργειών, σύμφωνα με τα οριζόμενα στην παράγραφο 7.1 του παρόντος.

Επίσης, δεδομένου ότι η παρούσα 2^η έκδοση του Γενικού Σχεδίου Πολιτικής Προστασίας για την Αντιμετώπιση Εκτάκτων Αναγκών και Άμεση/Βραχεία Διαχείρισης των Συνεπειών από την Εκδήλωση Σεισμών αφορά διοικητικές και οργανωτικές αλλαγές οι οποίες επήλθαν κατά κύριο λόγο σε φορείς της κεντρικής διοίκησης (μετονομασία υπουργείων, αλλαγές υπαγωγής φορέων, κλπ), η επικαιροποίηση του σχεδιασμού Αντιμετώπισης Εκτάκτων Αναγκών και Άμεσης/Βραχείας Διαχείρισης των Συνεπειών από την Εκδήλωση Σεισμών για τις Αποκεντρωμένες Διοικήσεις της χώρας αφορά κυρίως την ενσωμάτωση στα μνημόνια ενεργειών των Αποκεντρωμένων Διοικήσεων α) των ανωτέρω αλλαγών (πχ. ίδρυση του Υπουργείου Κλιματικής Κρίσης & Πολιτικής Προστασίας, ο νόμος 4662/2022 για τον Εθνικό Μηχανισμό Διαχείρισης Κρίσεων και Αντιμετώπισης Κινδύνων, η κατάργηση του Κέντρου Επιχειρήσεων Πολιτικής Προστασίας (ΚΕΠΠ/ΕΣΚΕ) και αντικατάστασή του με την Μονάδα Εμπλεκόμενων Φορέων (Unit-3 - ΜΕΦ/ΕΣΚΕΔΙΚ του Αρχηγείου Πυροσβεστικού Σώματος, κλπ), και β) των αλλαγών που τυχόν έχουν επέλθει από την μεταφορά και υπαγωγή των δασικών υπηρεσιών στο Υπουργείο Περιβάλλοντος και Ενέργειας.

ΠΑΡΑΡΤΗΜΑ Α

ΠΑΡΑΡΤΗΜΑ Α - ΘΕΣΜΙΚΟ ΠΛΑΙΣΙΟ – ΣΧΕΤΙΚΑ ΕΓΓΡΑΦΑ

Το παρόν προσαρτάται στο ΓΕΝΙΚΟ ΣΧΕΔΙΟ ΑΝΤΙΜΕΤΩΠΙΣΗΣ ΕΚΤΑΚΤΩΝ ΑΝΑΓΚΩΝ ΚΑΙ ΆΜΕΣΗΣ/ΒΡΑΧΕΙΑΣ ΔΙΑΧΕΙΡΙΣΗΣ ΤΩΝ ΣΥΝΕΠΕΙΩΝ ΑΠΟ ΤΗΝ ΕΚΔΗΛΩΣΗ ΣΕΙΣΜΩΝ (2^η έκδοση) και αποτελεί αναπόσπαστο τμήμα του

ΘΕΣΜΙΚΟ ΠΛΑΙΣΙΟ – ΣΧΕΤΙΚΑ ΕΓΓΡΑΦΑ

1. **N. 867/1979** «Περί κυρώσεως τροποποιήσεως και συμπληρώσεως της από 28.7.1978 Πράξεως Νομοθετικού Περιεχομένου του Προέδρου της Δημοκρατίας "περί αποκαταστάσεως ζημιών εκ των σεισμών 1978 εις περιοχήν Βορείου Ελλάδος κ.λπ., και ρυθμίσεως ετέρων τινών συναφών θεμάτων"» (ΦΕΚ 24/Α'/1979)
2. **N. 1190/1981** «Περί κυρώσεως της από 26.3.1981 Πράξεως Νομοθετικού Περιεχομένου του Προέδρου της Δημοκρατίας "περί αποκαταστάσεως ζημιών εκ των σεισμών 1981" και ρυθμίσεως ετέρων συναφών θεμάτων» (ΦΕΚ 203/Α'/1981)
3. **N. 1349/1983** «Σύσταση Ο.Α.Σ.Π και άλλες διατάξεις» (ΦΕΚ 52/Α'/1983)
4. **N. 1568/1985** «Υγιεινή και ασφάλεια των εργαζομένων» (ΦΕΚ 177/Α'/1985)
5. **N. 1579/1985** «Ρυθμίσεις για την εφαρμογή και ανάπτυξη του ΕΣΥ και άλλες διατάξεις» (ΦΕΚ 217/Α'/1985)
6. **N. 2190/1994** «Σύσταση Α.Σ.Ε.Π. και ρύθμιση θεμάτων διοίκησης» (ΦΕΚ 28/Α'/1994)
7. **N. 2646/1998** «Ανάπτυξη του Εθνικού Συστήματος Κοινωνικής Φροντίδας και άλλες διατάξεις» (ΦΕΚ 236/Α'/1998)
8. **N.2738/1999** «Συλλογικές Διαπραγματεύσεις στη Δημόσια Διοίκηση, μονιμοποιήσεις συμβασιούχων αορίστου χρόνου και άλλες διατάξεις» (ΦΕΚ 180/Α'/1999)
9. **N. 2778/1999** «Αμοιβαία Κεφάλαια Ακίνητης Περιουσίας - Εταιρείες Επενδύσεων σε Ακίνητη Περιουσία» (Φ.Ε.Κ. 295/Α'/30.12.1999)
10. **N. 3013/2002** «Αναβάθμιση της πολιτικής προστασίας και λοιπές διατάξεις» (ΦΕΚ 102/Α'/2002)
11. **N. 3027/2002** «Ρύθμιση θεμάτων Ο.Σ.Κ., ανώτατης εκπαίδευσης και άλλες διατάξεις» (ΦΕΚ 152/Α'/2002)
12. **N. 3106/2003** «Αναδιοργάνωση του Εθνικού Συστήματος Κοινωνικής Φροντίδας και άλλες διατάξεις» (ΦΕΚ 30/Α'/2003)
13. **N. 3370/2005** «Οργάνωση και λειτουργία των υπηρεσιών δημόσιας υγείας και λοιπές διατάξεις» (ΦΕΚ 176/Α'/2005)
14. **N. 3402/2005** «Αναδιοργάνωση του συστήματος αιμοδοσίας και λοιπές διατάξεις» (ΦΕΚ 258/Α'/2005)
15. **N. 3511/2006** «Αναδιοργάνωση του ΠΣ αναβάθμιση της αποστολής του και άλλες διατάξεις» (ΦΕΚ258/Α'/2006)

16. **N. 3527/2007** «Κύρωση συμβάσεων υπέρ νομικών προσώπων εποπτευομένων από το ΥΚΑ και λοιπες διατάξεις» (ΦΕΚ 25/Α'/2007)
17. **N 3584/2007** (Κύρωση Κώδικα Κατάστασης Δημοτικών και Κοινοτικών Υπαλλήλων) (ΦΕΚ 143/Α'/2007)
18. **N. 3536/2007** «Ειδικές ρυθμίσεις θεμάτων μεταναστευτικής πολιτικής και λοιπών ζητημάτων αρμοδιότητας ΥΠΕΣΔΔΑ» (ΦΕΚ 42/Α'/2007)
19. **N. 2702/99** «διάφορες ρυθμίσεις θεμάτων αρμοδιότητας Υπουργείου Ανάπτυξης και άλλες διατάξεις» (ΦΕΚ 70Α/1999)
20. **N.3842/2010** «Αποκατάσταση φορολογικής δικαιοσύνης και αντιμετώπιση της φοροδιαφυγής» (ΦΕΚ 87Α/2010)
21. **N.3835/2010** «Κύρωση της τροποποίησης της Σύμβασης της Βασιλείας για τον έλεγχο των διασυνοριακών κινήσεων επικίνδυνων αποβλήτων και της επεξεργασίας τους» (ΦΕΚ 43Α/1999)
22. **N. 3850/2010** «Κύρωση του Κώδικα νόμων για την υγεία και την ασφάλεια των εργαζομένων» (ΦΕΚ 84/Α'/2010)
23. **N.3852/2010** «Νέα Αρχιτεκτονική της Αυτοδιοίκησης και της Αποκεντρωμένης Διοίκησης - Πρόγραμμα Καλλικράτης» (ΦΕΚ 87/Α'/2010)
24. **N.3879/2010** «Ανάπτυξη της Δια Βίου Μάθησης και λοιπές διατάξεις» (ΦΕΚ 163/Α'/2010)
25. **N.4001/2011** «Για τη λειτουργία Ενεργειακών Αγορών Ηλεκτρισμού και Φυσικού Αερίου, για Έρευνα, Παραγωγή και δίκτυα μεταφοράς Υδρογονανθράκων και άλλες ρυθμίσεις» (ΦΕΚ 179/Α'/2011)
26. **N. 4249/2014** «Αναδιοργάνωση της Ελληνικής Αστυνομίας, του Πυροσβεστικού Σώματος και της Γενικής Γραμματείας Πολιτικής Προστασίας, αναβάθμιση Υπηρεσιών του Υπουργείου Δημόσιας Τάξης και Προστασίας του Πολίτη και ρύθμιση λοιπών θεμάτων αρμοδιότητας Υπουργείου Δημόσιας Τάξης και Προστασίας του Πολίτη και άλλες διατάξεις» (ΦΕΚ 73Α/2014)
27. **N. 4313/2014** «Ρυθμίσεις θεμάτων Μεταφορών, Τηλεπικοινωνιών και Δημοσίων Έργων και άλλες διατάξεις» (ΦΕΚ 261/Α/2014)
28. **N.4325/2015** «Εκδημοκρατισμός της Διοίκησης – Καταπολέμηση Γραφειοκρατίας και Ηλεκτρονική Διακυβέρνηση. Αποκατάσταση αδικιών και άλλες διατάξεις» (ΦΕΚ 47/Α'/2015)
29. **N. 4412/2016** «Δημόσιες Συμβάσεις Έργων, Προμηθειών και Υπηρεσιών» ΦΕΚ (147 Α/2016)
30. **N. 4483/2017** «Ρυθμίσεις για τον εκσυγχρονισμό του θεσμικού πλαισίου οργάνωσης και λειτουργίας των Δημοτικών Επιχειρήσεων Ύδρευσης Αποχέτευσης (Δ.Ε.Υ.Α.) - Ρυθμίσεις σχετικές με την οργάνωση, τη λειτουργία, τα οικονομικά και το προσωπικό των Ο.Τ.Α.» (ΦΕΚ 107/Α'/2017)
31. **N.4472/2017** «Συνταξιοδοτικές διατάξεις Δημοσίου και τροποποίηση διατάξεων του ν. 4387/2016, μέτρα εφαρμογής των δημοσιονομικών στόχων και μεταρρυθμίσεων, μέτρα κοινωνικής στήριξης και εργασιακές ρυθμίσεις, Μεσοπρόθεσμο Πλαίσιο» (ΦΕΚ 74/Α'/2017)
32. **Β.Δ. 972/1966** «Περί οργάνωσης των παρά του Υπουργείου Κοινωνικής Πρόνοιας Δ/νσεων.» (ΦΕΚ 265/Α'/1966)
33. **N.Δ. 17/1974** (ΦΕΚ 236/Α'/1974)
34. **N.Δ. 444/1970** «Περί αρμοδιοτήτων Λιμενικού Σώματος και σχέσεων προς τας αρμοδιότητες των Σωμάτων Ασφαλείας» (ΦΕΚ 39/Α'/1970)
35. **N.Δ. 57/1973** «Περί λήψης μέτρων κοινωνικής προστασίας των οικονομικώς αδυνάτων και καταργήσεως των διεπουσών τον θεσμόν της απορίας διατάξεων» (ΦΕΚ 149/Α'/1973)
36. **Π.Δ. 17/1996** «Μέτρα για τη βελτίωση της ασφάλειας και της υγείας των εργαζομένων κατά την εργασία σε συμμόρφωση με τις οδηγίες 89/391/ΕΟΚ και 91/383/ΕΟΚ» (ΦΕΚ11/Α'/1996)
37. **Π.Δ. 210/1992** «Κανονισμός εσωτερικής Υπηρεσίας Πυροσβεστικού Σώματος» (ΦΕΚ 99/Α'/1992)
38. **Π.Δ. 22/2006** «Οργανισμός του Εθνικού Κέντρου Κοινωνικής Αλληλεγγύης (Ε.Κ.Κ.Α.)» (ΦΕΚ 18/Α'/2006)
39. **Π.Δ. 242/1999** «Οργανισμός Υπουργείου Εμπορικής Ναυτιλίας» (ΦΕΚ 202/Α'/1999)
40. **Π.Δ. 329/1993** «Τροποποίηση διατάξεων που αφορούν το Πυροσβεστικό Σώμα» (ΦΕΚ 140/Α'/1993)
41. **Π.Δ. 376/1988** «Οργανισμός Εθνικού Κέντρου Άμεσης Βοήθειας (ΕΚΑΒ)» (ΦΕΚ 169/Α'/1988)
42. **Π.Δ. 414/1998** «Μετατροπή του Οργανισμού Σχολικών Κτιρίων σε Ανώνυμη Εταιρία και έγκριση του Καταστατικού της» (ΦΕΚ 291/ Α'/1998)
43. **Π.Δ. 485/1988** «Οργανισμός διάρθρωσης και αρμοδιοτήτων των Υπηρεσιών του Οργανισμού Αντισεισμικού Σχεδιασμού και Προστασίας (ΦΕΚ 219/Α'/1988)
44. **Π.Δ. 96/1987** «Ίδρυση Ειδικής Μονάδας Αντιμετώπισης Καταστροφών» (ΦΕΚ 58/Α'/1987)
45. **Π.Δ. 184/2009** «Σύσταση Υπουργείου Προστασίας του Πολίτη και καθορισμός των αρμοδιοτήτων του (ΦΕΚ 213/Α'/2009)
46. **Π.Δ. 189/2009** «Καθορισμός και ανακατανομή αρμοδιοτήτων των Υπουργείων» (ΦΕΚ 221Α'/2009)
47. **Π.Δ.109/2014** «Οργανισμός του Υπουργείου Υποδομών, Μεταφορών και Δικτύων» (ΦΕΚ 176 Α'/2014)

48. ΠΔ 104/2014 «Οργανισμός Υπουργείου Πολιτισμού και Αθλητισμού» (ΦΕΚ 171/Α'/2014)
49. ΠΔ 114/2014 «Οργανισμός Υπουργείου Παιδείας και Θρησκευμάτων» (ΦΕΚ 181/Α'/2014)
50. Π.Δ. 80/2016 «Ανάληψη υποχρεώσεων από τους διατάκτες» (ΦΕΚ 145 Α/2016)
51. Π.Δ.121/2017 «Οργανισμός του Υπουργείου Υγείας» (ΦΕΚ 148 Α/ 2017)
52. ΠΔ 123/2017 «Οργανισμός του Υπουργείου Υποδομών και Μεταφορών» (ΦΕΚ 151/Α'/2017)
53. Π.Δ. 348/1996 «Τροποποίηση του Π.Δ. 376/1988 'Οργανισμός Εθνικού Κέντρου Άμεσης Βοήθειας'» (ΦΕΚ 229 Α/1996)
54. ΠΔ 82/2017 «Οργανισμός του Υπουργείου Ψηφιακής Πολιτικής, Τηλεπικοινωνιών και Ενημέρωσης» (ΦΕΚ 117/Α'/2014)
55. Κώδικας Βασικής Πολεοδομικής Νομοθεσίας (ΦΕΚ 580/Δ'/1999)
56. 6/20 Σεπτεμβρίου 1941 Κανονιστικό Διάταγμα: «περί άρσεως κινδύνου εκ βλάβης κτιρίων λόγω πολέμου, σεισμού και οιασδήποτε άλλης θεομηνίας»
57. Π.Ν.Π. 28/1978 «Περί αποκαταστάσεως ζημιών εκ των σεισμών 1978 εις περιοχὴν Βορείου Ελλάδος και ρυθμίσεως συναφών θεμάτων» (ΦΕΚ117/Α'/1978)
58. Κ.Υ.Α. 88555/3293/1988 «Υγιεινή και ασφάλεια του προσωπικού του Δημοσίου, των Ν.Π.Δ.Δ. και των Ο.Τ.Α. (ΦΕΚ 721/Β'/1988)
59. ΚΥΑ 1329.1/53/2002, «Έγκριση Κανονισμού Αρχηγού Λιμενικού Σώματος, που αφορά τους όρους διάθεσης των μέσων και το είδος των παρεχομένων υπηρεσιών από το Λ.Σ. σε τρίτους» (ΦΕΚ 1482/Β'/2002)
60. Κ.Υ.Α. 619/146296/2016 «Κανονισμός Κρατικών Οικονομικών Ενισχύσεων «ΦΕΚ 4562/Β'/2016
61. ΚΥΑ 172058/2016 «Καθορισμός κανόνων, μέτρων και όρων για την αντιμετώπιση κινδύνων από ατυχήματα μεγάλης έκτασης σε εγκαταστάσεις ή μονάδες, λόγω της ύπαρξης επικίνδυνων ουσιών» (ΦΕΚ 354Β'/17-2-2016)
62. ΚΥΑ 62952/5384/2016 «Έγκριση Εθνικού Σχεδίου Διαχείρισης Επικίνδυνων Αποβλήτων (ΕΣΔΕΑ), σύμφωνα με το άρθρο 31του ν. 4342/2015»(ΦΕΚ 4326Β/30-12-2017).
63. Υ.Α. 1299 10-04-2003 «Έγκριση του από 7.4.2003 Γενικού Σχεδίου Πολιτικής Προστασίας με τη συνθηματική λέξη "ΞΕΝΟΚΡΑΤΗΣ". (ΦΕΚ 423/Β'/2003)
64. Υ.Α. 3384/9-6-2006 «Συμπλήρωση του Γενικού Σχεδίου Πολιτικής Προστασίας με τη συνθηματική λέξη «ΞΕΝΟΚΡΑΤΗΣ» με το Ειδικό Σχέδιο «Διαχείρισης Ανθρώπινων Απωλειών» (ΦΕΚ 776/Α'/2006)
65. ΥΑ 29310 οικ. Φ.109.1/27-6-2014 «Οργάνωση, Διάρθρωση Λειτουργία Ενιαίου Συντονιστικού Κέντρου Επιχειρήσεων (Ε.Σ.Κ.Ε.)» (ΦΕΚ 1869 Β/2014)
66. Υ.Α. οικ.3828/ΤΣΕΠ31.1/8-11-95 «Αναδιοργάνωση υπηρεσιών Υ.Α.Σ.» (ΦΕΚ954Β)
67. Υ.Α. οικ.7235/Α311/16-09-2008 «Αναδιοργάνωση Υπηρεσιών της Υπηρεσίας Αποκατάστασης Σεισμόπληκτων» (ΦΕΚ1997Β)
68. Υ.Α. οικ. 5423 /Α314/3-6-2014 «Έλεγχος κτιρίων μετά την εκδήλωση σεισμού» (ΦΕΚ1443Β)
69. Υ.Α. 1299/7-4-2003 «Έγκριση Υπουργού Εσωτερικών του Γενικού Σχεδίου Πολιτικής Προστασίας με τη συνθηματική λέξη "Ξενοκράτης"» (ΦΕΚ 423 Β/2003)
70. Υ.Α. 57654/23-05-2017 «Ρύθμιση ειδικότερων θεμάτων λειτουργίας και διαχείρισης του Κεντρικού Ηλεκτρονικού Μητρώου Δημοσίων Συμβάσεων (ΚΗΜΔΗΣ)» (ΦΕΚ 1781Β/2017)
71. Εγκύκλιος ΥΠΕΧΩΔΕ Α.Π. 2189 από 29/5/2001 «Προσεισμικός έλεγχος κτιρίων κοινωφελούς χρήσης»
72. Α.Π. 2300/29-03-2015 έγγραφο ΓΓΠΠ «Θεσμικό πλαίσιο και κατευθυντήριες οδηγίες για την κήρυξη περιοχών σε κατάσταση έκτακτης ανάγκης Πολιτικής Προστασίας» (ΑΔΑ: ΩΜΣΚ465ΦΘΕ-7ΒΞ)
73. ΔΑΕΦΚ/οικ 1262 /Α/Α42/31-12-2014 «Έγκριση του Σχεδίου Δράσης της Διεύθυνσης Αποκατάστασης Επιπτώσεων Φυσικών Καταστροφών για την αντιμετώπιση εκτάκτων αναγκών από την εκδήλωση σεισμικών φαινομένων»
74. ΔΑΕΦΚ/οικ.2597/Α326/9-6-2015 «Ορισμός υπαλλήλων των Περιφερειών ως συνδέσμων με την Δ.Α.Ε.Φ.Κ.»
75. Δ1δ/ΓΠοικ.85651/16-11-2017(ΑΔΑ: Ψ3ΝΥ465ΦΥΟ-ΥΜ4)
76. Α.Π. 2189/29-05-2001 έγγραφο του Υ.ΠΕ.ΧΩ.Δ.Ε
77. Α.Π. 23964 Φ.159 ΠΣΕΑ 9/7/2004 Έγγραφο Αρχηγείου ΠΣ
78. Α.Π. 7872/31-12-1997 «Σχεδιασμός έκτακτης ανάγκης για κοινωφελή κτίρια σε επίπεδο Νομού» έγγραφο του Υ.ΠΕ.ΧΩ.Δ.Ε
79. Α.Π. 180/18-11-2008 έγγραφο του Υπουργείου Εθνικής Παιδείας και Θρησκευμάτων/Δ/νση ΠΑΜ/ΠΣΕΑ
80. Α.Π.9032/14-12-2016 έγγραφο της Δ/νσης Σχεδιασμού & Αντιμετώπισης Εκτάκτων Αναγκών της ΓΓΠΠ
81. Α.Π.4927/5-07-2016 και 6044/25-08-2016 έγγραφα της Δ/νσης Σχεδιασμού & Αντιμετώπισης Εκτάκτων Αναγκών της ΓΓΠΠ

82. **Α.Π. 4017/ 5-6-2014** έγγραφο το Εθνικό Κέντρο Κοινωνικής Αλληλεγγύης (Ε.Κ.Κ.Α.)
83. **Δ16/ΓΠοικ.85651/16-11-2017** εγκύκλιο του Υπουργείου Υγείας (ΑΔΑ: Ψ3ΝΥ465ΦΥΟ-ΥΜ4)
84. **ΔΑΕΦΚ/οικ.2597/Α326/9-06-2015** έγγραφο ΔΑΕΦΚ
85. **7575/18-10-2016** Απόφαση του Αναπληρωτή Υπουργού Εσωτερικών (ΦΕΚ 3591/Β'/4-11-2016, ΑΔΑ: 6ΖΞΖ465ΦΘΕ-ΚΜΤ)
86. **8332/21-11-2016** έγγραφο της Δ/σης Σχεδιασμού & Αντιμετώπισης Εκτάκτων Αναγκών της ΓΓΠΠ
87. **2300/29-03-2016** έγγραφο της Δ/σης Σχεδιασμού & Αντιμετώπισης Εκτάκτων Αναγκών της ΓΓΠΠ - ΑΔΑ: ΩΜΣΚ465ΦΘΕ-7ΒΞ).
88. **Α.Π. 2/52145/0026/01-07-2014** (ΑΔΑ: 7ΡΝΩΗ-ΨΟ2)
89. **Α.Π. 2/86104/0026/11-09-2017** έγγραφο του Γενικού Λογιστηρίου του Κράτους (ΓΛΚ) (ΑΔΑ.:7ΡΝΩΗ-ΨΟ2)
90. **Α.Π. 15299/17-03-2107** απόφασης του Υπουργού Μεταφορών και Υποδομών
91. **Α.Π. 20703/13-07-2015** έγγραφο της Δ/σης Προσωπικού Τοπικής Αυτοδιοίκησης του Υπουργείου Εσωτερικών
92. **Α.Π.5420/22-02-2016** έγγραφο της Γεν. Δ/σης Αποκέντρωσης & Τοπικής Αυτοδιοίκησης του Υπουργείου Εσωτερικών με θέμα «Προγραμματισμός Προσλήψεων έκτακτου προσωπικού έτους 2016 στους ΟΤΑ Α & Β Βαθμού και τα ΝΠΙΔ αυτών»
93. **Α.Π. 7057/25-02-2015** έγγραφο της Γεν. Δ/σης Αποκέντρωσης & Τοπικής Αυτοδιοίκησης του Υπουργείου Εσωτερικών με θέμα «Προγραμματισμός Προσλήψεων έκτακτου προσωπικού έτους 2015 στους ΟΤΑ Α & Β Βαθμού και τα ΝΠΙΔ αυτών» (ΑΔΑ ΒΜΑΛ465ΦΘΕ-Κ95)
94. **Α.Π. 3948/06-02-2017** έγγραφο της Γεν. Δ/σης Αποκέντρωσης & Τοπικής Αυτοδιοίκησης του Υπουργείου Εσωτερικών με θέμα «Προγραμματισμός Προσλήψεων έκτακτου προσωπικού έτους 2017 στους ΟΤΑ Α & Β Βαθμού και τα ΝΠΙΔ αυτών»(ΑΔΑ:7Μ3Α465ΧΘ7-Υ30).
95. **Α.Π. 3449/05-02-2018** έγγραφο της Γεν. Δ/σης Αποκέντρωσης & Τοπικής Αυτοδιοίκησης του Υπουργείου Εσωτερικών με θέμα «Προγραμματισμός Προσλήψεων έκτακτου προσωπικού έτους 2018 στους ΟΤΑ Α & Β Βαθμού και τα ΝΠΙΔ αυτών»(ΑΔΑ: ΨΡΔΜ465ΧΘ7-9ΘΩ)
96. **υπ. αριθμ. 187/2015** Γνωμοδότηση του Α2 Τμήματος Διακοπών του Ν.Σ.Κ
97. **Α.Π. 6776/5-10-2015 και 7026/14-10-2015** έγγραφα της Δ/σης Διεθνών Σχέσεων, Εθελοντισμού – Εκπαίδευσης και Εκδόσεων της ΓΓΠΠ
98. **Α.Π.7910/08-11-2017** έγγραφο της Δ/σης Σχεδιασμού & Αντιμετώπισης Εκτάκτων Αναγκών της ΓΓΠΠ
99. **Α.Π.1764/12-03-09** έγγραφο της Δ/σης Σχεδιασμού & Αντιμετώπισης Εκτάκτων Αναγκών της ΓΓΠΠ
100. **Δ16γ/08/264/Γ/2014** «Σύσταση Μόνιμων Επιστημονικών Επιτροπών του ΟΑΣΠ» (ΦΕΚ 2019/Β'/2014)
101. **ΔΝΣα/49717/Φ.50κ/17** «Τροποποίηση της υπ' αριθμ. πρωτ.: Δ16γ/08/ 264/Γ/3.7.2014 υπουργικής απόφασης «Σύσταση Μόνιμων Επιστημονικών Επιτροπών του ΟΑΣΠ» (Β' 2019) και Συγκρότηση Μόνιμης Ειδικής Επιστημονικής Επιτροπής Εκτίμησης Σεισμικής Επικινδυνότητας και Αξιολόγησης Σεισμικού Κινδύνου του ΟΑΣΠ» (ΦΕΚ 714/ΥΟΔΔ/2017)
102. **Φ.595/231238/Σ.779/22-5-2014** έγγραφα του ΓΕΕΘΑ / Δνση Α6
103. **Δ28/ΓΠ25803/1457/27-3-2013** Έγγραφο του Υπουργείου Εργασίας, Κοινωνικής Ασφάλισης και Κοινωνικής Αλληλεγγύης / Γεν Δ/ση Πρόνοιας
104. **Δ16/ΓΠοικ.85651/16-11-2017** εγκύκλιο με θέμα «Λήψη μέτρων διασφάλισης της Δημόσιας Υγείας μετά από έντονα καιρικά και πλημμυρικά φαινόμενα» (ΑΔΑ: Ψ3ΝΥ465ΦΥΟ-ΥΜ4)
105. **ΔΑΕΦΚ/οικ.1262/Α/Α42/31-12-2014** έγγραφο του Υπουργείου Υποδομών & Μεταφορών
106. **ΔΑΕΦΚ 5196/Α42/7-12-2016** έγγραφο του Υπουργείου Υποδομών & Μεταφορών
107. **Α.Π.8149/16-12-2014** Απόφαση του Γενικού Γραμματέα Πολιτικής Προστασίας (ΑΔΑ: ΩΘΘΨΙ-ΛΧΦ)
108. **Α.Π. 6128/30-08-2017** εγκύκλιο με θέμα “Εφαρμογές και δυνατότητες του ευρωπαϊκού προγράμματος Copernicus Emergency Management Service”
109. **Α.Π. 8878/08-12-2017** έγγραφο ΓΓΠΠ Η 2^η Έκδοση του Ειδικού Σχεδίου Διαχείρισης Ανθρώπινων Απωλειών
110. **Εγκύκλιος Αρ.10 ΑΠ. 7207/7-03-2017** έγγραφο του ΥΠ.ΕΣ. (ΑΔΑ: Ψ65Π465ΧΘ7-4Ε8)
111. **Α.Π.17939/30-05-2017** έγγραφο του ΥΠ.ΕΣ. (ΑΔΑ: ΖΖΜΥ465ΧΘ7-ΙΥΜ)
112. **ΦΕΚ 1669/Β' /27-7-2011**), Κανονισμό Ασφάλισης Ζωικού Κεφαλαίου του ΕΛΓΑ
113. **Α.Π. 3854/10-06-2015** έγγραφο της Δ/σης Σχεδιασμού & Αντιμετώπισης Εκτάκτων Αναγκών της ΓΓΠΠ
114. **Α.Π. 2018/09-03-2018** έγγραφο ΓΓΠΠ (ΑΔΑ: 624Π465ΧΘ7-Δ6Ν) «Σχέδιο δράσεων Πολιτικής Προστασίας για την αντιμετώπιση κινδύνων από την εκδήλωση σεισμών»
115. **ΚΥΑ 5808/2-3-2018** (ΦΕΚ 772/Β'/2018) «Καθορισμός των αρμοδίων οργάνων και της διαδικασίας χορήγησης οικονομικής ενίσχυσης πολιτών που πλήττονται από φυσικές καταστροφές»

116. **ΚΥΑ 33862/6-05-2019** (ΦΕΚ 1699/Β'/2019) «Διαδικασία χορήγησης οικονομικής ενίσχυσης πολιτών που πλήττονται από φυσικές καταστροφές.»
117. **Φ.201.011.422.Α1/06-09-2018** έγγραφο Υπουργείου Παιδείας, Έρευνας & Θρησκευμάτων «Εφαρμογή οδηγιών Πολιτικής Προστασίας και Πολιτικής Άμυνας στις Σχολικές Μονάδες»
118. **176860/Ν1/22-10-2018** έγγραφο της Αυτοτελούς Δ/σης Ιδιωτικής Εκπαίδευσης του Υπουργείου Παιδείας, Έρευνας & Θρησκευμάτων
119. **ΓΔΑΕΦΚ/ οικ. 288 /ΓΔβ1/14-05-2018** έγγραφο της ΓΔΑΕΦΚ (ΑΔΑ: ΩΧΜΧ465ΧΘΞ-Β17) «Επιτροπές ελέγχου κτιρίων μετά από φυσικές καταστροφές στον ελλαδικό χώρο».
120. **Ν. 4597/2019** «Για την κύρωση των Συμβάσεων Παραχώρησης που έχουν συναφθεί μεταξύ του Ελληνικού Δημοσίου και των Οργανισμών Λιμένος Α.Ε. Διατάξεις για τη λειτουργία του συστήματος λιμενικής διακυβέρνησης και άλλες διατάξεις.» ΦΕΚ 35/Α'/2019
121. **Ν. 4633/2019** «Σύσταση Εθνικού Οργανισμού Δημόσιας Υγείας (ΕΟΔΥ), ρυθμίσεις για τα προϊόντα καπνού, άλλα ζητήματα του Υπουργείου Υγείας και λοιπές διατάξεις» ΦΕΚ 161/Α'/2019
122. **Ν. 4602/2019** «Έρευνα, εκμετάλλευση και διαχείριση του γεωθερμικού δυναμικού της Χώρας, σύσταση Ελληνικής Αρχής Γεωλογικών και Μεταλλευτικών Ερευνών, ιδιοκτησιακός διαχωρισμός δικτύων διανομής φυσικού αερίου και άλλες διατάξεις.» ΦΕΚ 45/Α'/2019
123. **Ν. 4622/2019** «Επιτελικό Κράτος: οργάνωση, λειτουργία και διαφάνεια της Κυβέρνησης, των κυβερνητικών οργάνων και της κεντρικής δημόσιας διοίκησης.» ΦΕΚ 133/Α'/2019
124. **Ν.4605/2019** «Εναρμόνιση της ελληνικής νομοθεσίας με την Οδηγία (ΕΕ) 2016/943 του Ευρωπαϊκού Κοινοβουλίου και του Συμβουλίου της 8ης Ιουνίου 2016 σχετικά με την προστασία της τεχνολογίας και των επιχειρηματικών πληροφοριών που δεν έχουν αποκαλυφθεί (εμπορικό απόρρητο) από την παράνομη απόκτηση, χρήση και αποκάλυψή τους (ΕΕL 157 της 15.6.2016) Μέτρα για την επιτάχυνση του έργου του Υπουργείου Οικονομίας και Ανάπτυξης και άλλες διατάξεις.» ΦΕΚ 52/Α'/2019
125. **Δ1/ΓΠοικ.53542/17-07-2019 Εγκύκλιος** (ΑΔΑ: ΨΦ11465ΦΥΟ-Φ1Δ) «Λήψη μέτρων διασφάλισης της Δημόσιας Υγείας μετά από έντονα καιρικά και πλημμυρικά φαινόμενα»
126. **3955/ 21-01-2019** έγγραφο του Υπουργείου Εσωτερικών (ΑΔΑ:6Μ5Δ465ΧΘ7-3Χ7 «Προγραμματισμός προσλήψεων έκτακτου προσωπικού έτους 2019 στους ΟΤΑ α' και β' Βαθμού και στα ΝΠΙΔ αυτών»
127. **ΚΥΑ 43726/2019** «Παροχή μέσων ατομικής προστασίας σε υπαλλήλους των ΟΤΑ α' και β' βαθμού και των νομικών προσώπων αυτών και μέτρα προληπτικής ιατρικής.» (ΦΕΚ 2208/Β'/2019).
128. **Δ16/ΓΠ οικ.16330/28-02-2019** έγγραφο με θέμα «Λήψη μέτρων διασφάλισης της ποιότητας του νερού ανθρώπινης κατανάλωσης μετά από έντονες βροχοπτώσεις και πλημμύρες»
129. **ΑΠ. 8202/07-11-2018** έγγραφο ΓΓΠΠ «Ενημέρωση σχετικά με την διακοπή των μαθημάτων λόγω εκτάκτων αναγκών»
- 130.Ο Ν.4662/2020: Εθνικός Μηχανισμός Διαχείρισης Κρίσεων και Αντιμετώπισης Κινδύνων, αναδιάρθρωση της Γενικής Γραμματείας Πολιτικής Προστασίας, αναβάθμιση συστήματος εθελοντισμού πολιτικής προστασίας, αναδιοργάνωση του Πυροσβεστικού και άλλες διατάξεις, όπως τροποποιήθηκε και ισχύει.
- 131.Το Άρθρο Τέταρτο παρ. 4 της ΠΝΠ της 14-03-2020 (ΦΕΚ 64/Α'/2020) η ισχύς της οποίας κυρώθηκε με το άρθρο 3 του Ν. 4682 τ.Α' 76/03.04.2020
- 132.Η υπ. αριθμ. 8778 από 14-03-2020 Απόφαση του Γενικού Γραμματέα Πολιτικής Προστασίας περί «Αναβίωσης ή εξακολούθησης λειτουργίας επιχειρησιακών και διοικητικών δομών, λειτουργιών και οργάνων της ΓΓΠΠ σύμφωνα με το κανονιστικό πλαίσιο λειτουργίας τους προ της δημοσίευσης του Ν. 4662/2020, και μέχρι την έκδοση των κανονιστικών πράξεων της διοίκησης του ως άνω νόμου»(ΑΔΑ: ΩΑΨΝ46ΜΤΛΒ-ΛΧΦ)
- 133.Το Π.Δ. 70/2021 «Σύσταση Υπουργείου Κλιματικής Κρίσης & Πολιτικής Προστασίας, μεταφορά υπηρεσιών και αρμοδιοτήτων μεταξύ Υπουργείων» (ΦΕΚ 161/Α'/2021)
- 134.Το Π.Δ. 71/2021 «Διορισμός Υπουργού και Υφυπουργού» (ΦΕΚ 162/Α'/2021)
- 135.Το υπ. αριθ. ΑΠ 717/30-01-2020 έγγραφο της Γενικής Γραμματείας Πολιτικής Προστασίας με θέμα «Γενικό Σχέδιο Αντιμετώπισης Εκτάκτων Αναγκών και Άμεσης/Βραχείας Διαχείρισης των Συνεπειών από την Εκδήλωση Σεισμών» με την κωδική ονομασία «ΕΓΚΕΛΑΔΟΣ» (ΑΔΑ: ΑΔΑ 6Θ4Φ46ΜΤΛΒ-9ΓΓ)
- 136.Το 4700/19-06-2020 έγγραφο της Γενικής Γραμματείας Πολιτικής Προστασίας «Έκδοση Πρότυπου Υποδείγματος Σχεδίου Αντιμετώπισης Εκτάκτων Αναγκών και Άμεσης/Βραχείας Διαχείρισης Συνεπειών από την Εκδήλωση Σεισμών για την σύνταξη σχεδίων από τους Δήμους της χώρας»
- 137.Την υπ. αρ. 1 Απόφαση του Πρωθυπουργού και του Υπουργού Κλιματικής Κρίσης & Πολιτικής Προστασίας «Ανάθεση αρμοδιοτήτων στον Υφυπουργό Κλιματικής Κρίσης και Πολιτικής Προστασίας, Ευάγγελο Τουρνά» (ΦΕΚ 4215/Β'/13-09-2021)

- 138.Την ΓΔΟΥΕΣ/1/4/945 Απόφαση «Διορισμός Γενικού Γραμματέα Πολιτικής Προστασίας στο Υπουργείο Προστασίας του Πολίτη» (ΦΕΚ 183/Υ.Ο.Δ.Δ./2020)
- 139.Την υπ. αρ, Δ1δ/ ΓΠ οικ.8565/16-11-2017 εγκύκλιο με θέμα «Λήψη μέτρων διασφάλισης της Δημόσιας Υγείας μετά από έντονα καιρικά και πλημμυρικά φαινόμενα.» (ΑΔΑ: Ψ3ΝΥ465ΦΥΟ-ΥΜ4).
- 140.Την υπ.αρ. Δ1(δ)/ ΓΠ οικ. 20275/23-03-2020 Εγκύκλιο με θέμα «Λήψη μέτρων διασφάλισης της Δημόσιας Υγείας στην ΠΕ Πρέβεζας μετά το σεισμό της 21/03/2020» ΑΔΑ: ΩΣ27465ΦΥΟ-ΟΧ1)
- 141.Η υπ. αρ. Αριθμ.οικ.37691/07 (ΦΕΚ – 1902 Β/14-9-07): Έγκριση προδιαγραφών για την εκπόνηση Μελετών Γεωλογικής Καταλληλότητας που συντάσσονται στα πλαίσια των μελετών ΓΠΣ–ΣΧΟΟΑΠ.
- 142.Ν. 4797/2021 (ΦΕΚ Α' 66/23-04-2021) Κρατική αρωγή προς επιχειρήσεις και μη κερδοσκοπικού χαρακτήρα φορείς για θεομηνίες, επείγουσες ρυθμίσεις για τη στήριξη της οικονομίας, συμπληρωματικός κρατικός προϋπολογισμός και συνταξιοδοτική ρύθμιση και λοιπές επείγουσες διατάξεις.

ΠΑΡΑΡΤΗΜΑ Β

ΠΑΡΑΡΤΗΜΑ Β - ΑΚΡΩΝΥΜΙΑ

Το παρόν προσαρτάται στο ΓΕΝΙΚΟ ΣΧΕΔΙΟ ΑΝΤΙΜΕΤΩΠΙΣΗΣ ΕΚΤΑΚΤΩΝ ΑΝΑΓΚΩΝ ΚΑΙ ΆΜΕΣΗΣ/ΒΡΑΧΕΙΑΣ ΔΙΑΧΕΙΡΙΣΗΣ ΤΩΝ ΣΥΝΕΠΕΙΩΝ ΑΠΟ ΤΗΝ ΕΚΔΗΛΩΣΗ ΣΕΙΣΜΩΝ (2^η έκδοση) και αποτελεί αναπόσπαστο τμήμα του

Ακρωνύμια

Copernicus/ EMS Copernicus/Emergency Management System

E.R.C.C Κέντρο Συντονισμού Αντιμετώπισης Έκτακτων Αναγκών της Ευρωπαϊκής Ένωσης

J.R.C Κοινό Ερευνητικό Κέντρο της Ε.Ε.

Α.Δ.ΜΗ.Ε Α.Ε Ανεξάρτητος Διαχειριστής Μεταφοράς Ηλεκτρικής Ενέργειας Α.Ε

ΑΠΣ/Ε.Σ.Κ.Ε.ΔΙ.Κ. Αρχηγείο Πυροσβεστικού Σώματος / Εθνικό Συντονιστικό Κέντρο Επιχειρήσεων και Διαχείρισης Κρίσεων

Γ.Γ.Δ.Ε. Γενική Γραμματεία Δημοσίων Έργων

Γ.Γ.Π.Π. Γενική Γραμματεία Πολιτικής Προστασίας

Γ.Δ.Α.Ε.Φ.Κ - Δ.Α.Ε.Φ.Κ Γενική Διεύθυνση και Διευθύνσεις Αποκατάστασης Επιπτώσεων Φυσικών Καταστροφών

Γ.Ε.ΕΘ.Α/ΕΘ.Κ.ΕΠΙΧ Γενικό Επιτελείο Εθνικής Αμύνης/ Εθνικό Κέντρο Επιχειρήσεων

Γ.Λ.Κ Γενικού Λογιστηρίου του Κράτους

Δ.Ε.Δ.Δ.Η.Ε Α.Ε Διαχειριστής Ελληνικού Δικτύου Διανομής Ηλεκτρικής Ενέργειας Α.Ε

Δ.Ε.Σ.Φ.Α Α.Ε Διαχειριστής Εθνικού Συστήματος Φυσικού Αερίου Α.Ε

Δ.Ε.Υ.Α Δημοτική Επιχείρηση Ύδρευσης και Αποχέτευσης

Ε.Α.Α.ΔΗ.ΣΥ. Ενιαία Ανεξάρτητη Αρχή Δημοσίων Συμβάσεων

Ε.Α.Γ.Μ.Ε. Ελληνική Αρχή Γεωλογικών και Μεταλλευτικών Ερευνών

Ε.Κ.Α.Β Εθνικό Κέντρο Άμεση Βοήθειας

Ε.Κ.Α.Β/Ο.ΔΙ.Κ Εθνικό Κέντρο Άμεση Βοήθειας /Ομάδα Διαχείρισης Κρίσεων

Ε.Κ.ΑΒ/ Ε.Τ.Ι.Κ. Εθνικό Κέντρο Άμεση Βοήθειας/ Ειδικό Τμήμα Ιατρικής Καταστροφών

Ε.Κ.Κ.Α Εθνικό Κέντρο Κοινωνικής Αλληλεγγύης

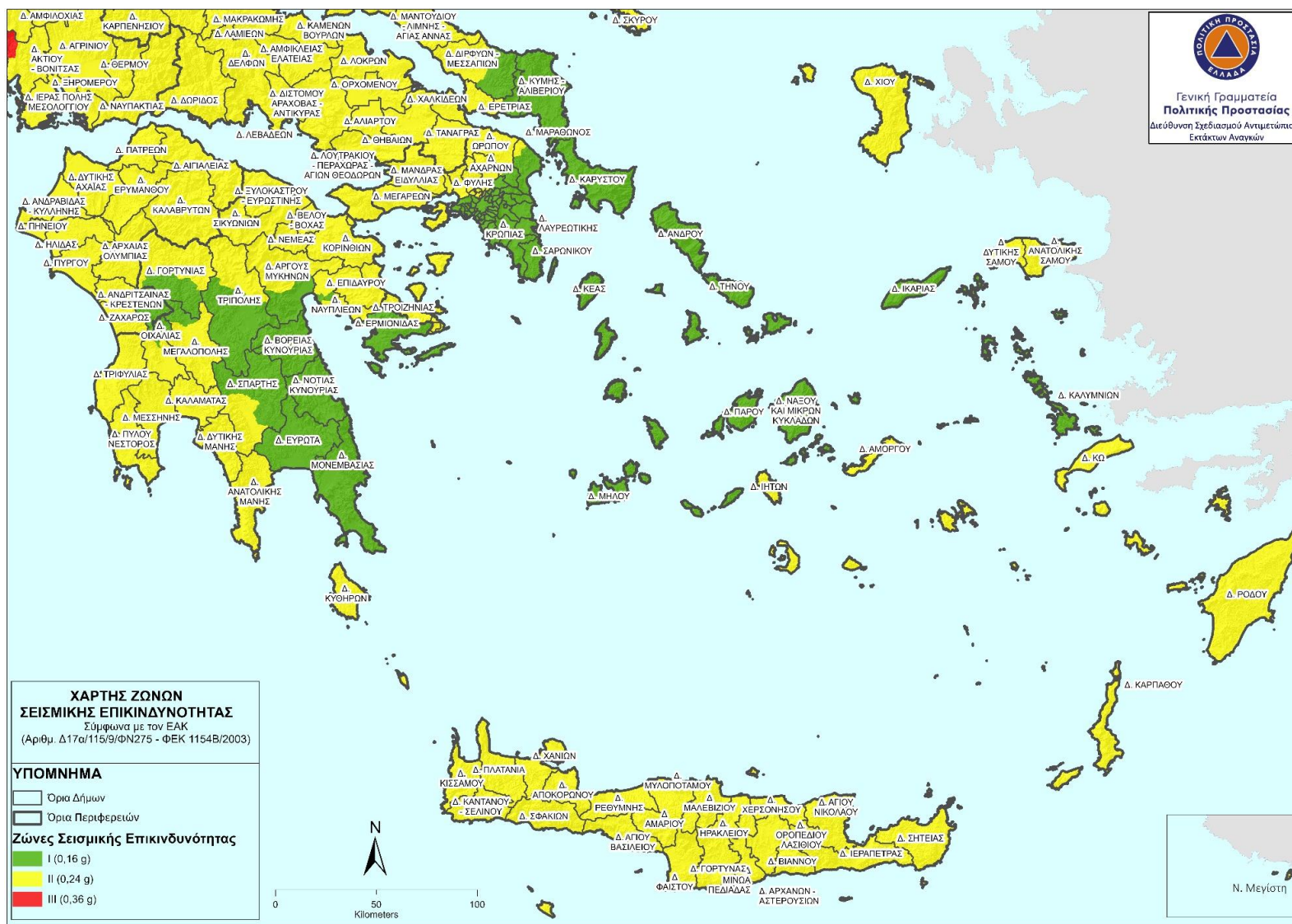
Ε.Μ.Α.Κ Ειδική Μονάδα Αντιμετώπισης Καταστροφών

- Ε.Ο.Δ.Υ.** Εθνικός Οργανισμός Δημόσιας Υγείας
- Ε.ΣΥ.Δ.Υ** Εθνικό Συμβούλιο Δημόσιας Υγείας
- Ε.Υ.Δ.Ε** Ειδική Υπηρεσία Δημοσίων Έργων
- ΕΛ.ΑΣ/Ε.Σ.Κ.Ε.ΔΙ.Κ.** Ελληνική Αστυνομία/ Ενιαίο Συντονιστικό Κέντρο Επιχειρήσεων και Διαχείρισης Κρίσεων
- ΕΛ.Γ.Α** Ελληνικός Οργανισμός Γεωργικών Ασφαλίσεων
- Ε.ΥΔ.Α.Π. ΑΕ** Επιχείρηση Ύδρευσης Αποχέτευσης Πρωτεύουσας
- Κ.Ε.Π.Π/Ε.Σ.ΚΕ** Κέντρο Επιχειρήσεων Πολιτικής Προστασίας/ Εθνικό Συντονιστικό Κέντρο Επιχειρήσεων
- Λ.Σ-ΕΛ.ΑΚΤ** Λιμενικό Σώμα/Ελληνική Ακτοφυλακή
- ΜΕΦ** Μονάδα Εμπλεκόμενων Φορέων (ΜΕΦ Unit3 -COMPRES) του Ε.Σ.Κ.Ε.ΔΙ.Κ./ΑΠΣ
- Ο.Π.Ε.Κ.Ε.Π.Ε** Οργανισμός Πληρωμών & Ελέγχου Κοινοτικών Ενισχύσεων Προσανατολισμού & Εγγυήσεων
- Ο.Σ.Ε Α.Ε** Οργανισμός Σιδηροδρόμων Ελλάδος
- Ο.Τ.Α** Οργανισμός Τοπικής Αυτοδιοίκησης
- ΠΕ.ΠΥ.Δ./ ΠΕ.Κ.Ε.** Περιφερειακή Πυροσβεστική Διοίκηση/ Περιφερειακό Κέντρο Επιχειρήσεων
- Σ.Δ.Α.Α** Σχέδιο Διαχείρισης Ανθρώπινων Απωλειών
- Σ.ΟΠ.Π** Συντονιστικό Όργανο Πολιτικής Προστασίας Περιφερειακών Ενοτήτων
- Σ.Τ.Ο** Συντονιστικό Τοπικό Όργανο των Δήμων.
- ΥΠ.Ε.Ξ/ΜΔΚ** Υπουργείο Εξωτερικών/ Μονάδα Διαχείρισης Κρίσεων
- ΥΠ.ΕΣ** Υπουργείο Εσωτερικών

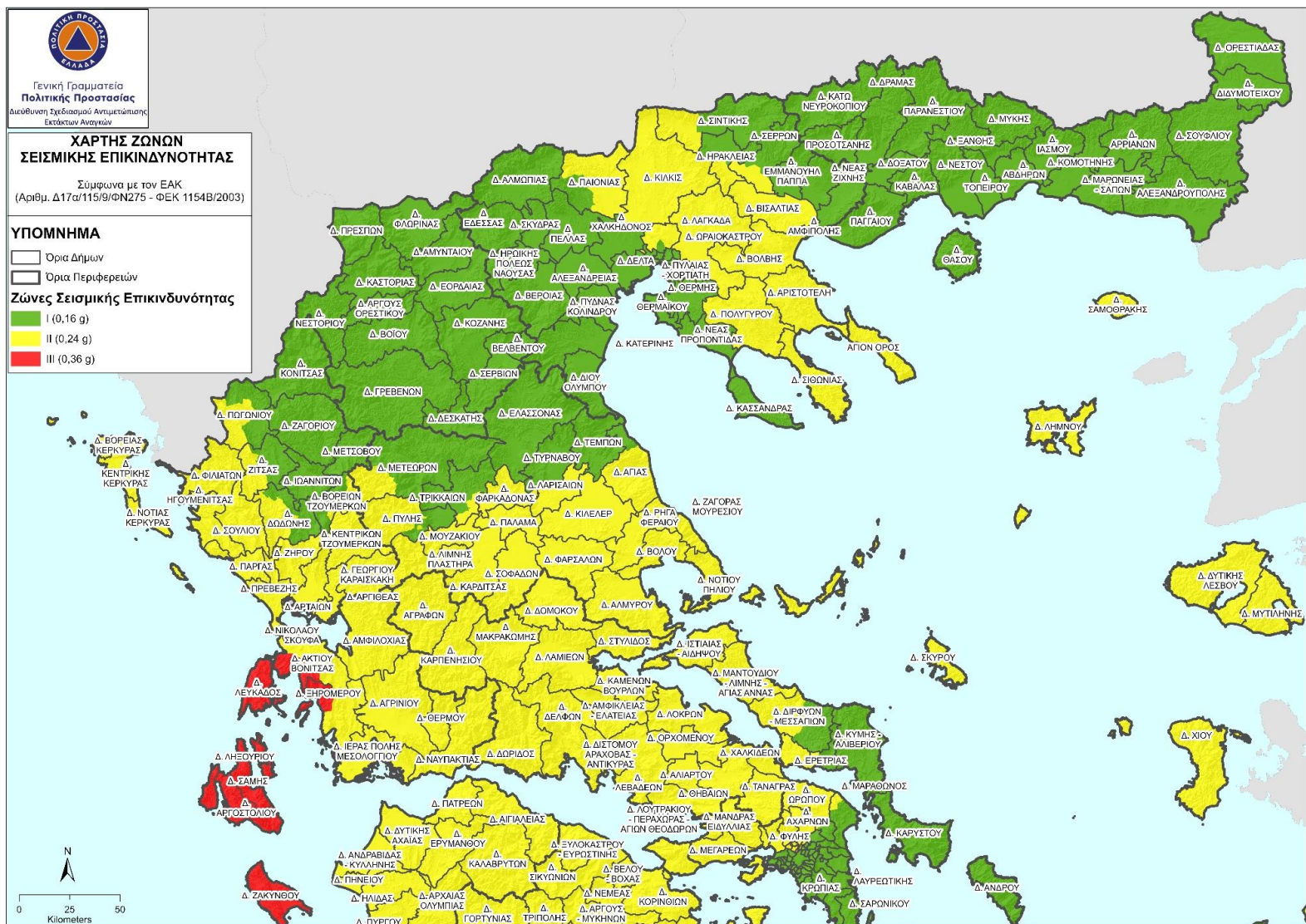
ΠΑΡΑΡΤΗΜΑ Γ

ΠΑΡΑΡΤΗΜΑ Γ - Χάρτης και πίνακας στον οποίο παρουσιάζονται οι ζώνες σεισμικής επικινδυνότητας σε σχέση με τα όρια των Δήμων ή /και Δημοτικών Ενοτήτων της χώρας, σύμφωνα με τα όσα προβλέπονται στην Υπουργική Απόφαση Δ17α/115/9/ΦΝ275/7-8-2003 (ΦΕΚ 1154Β/2003).

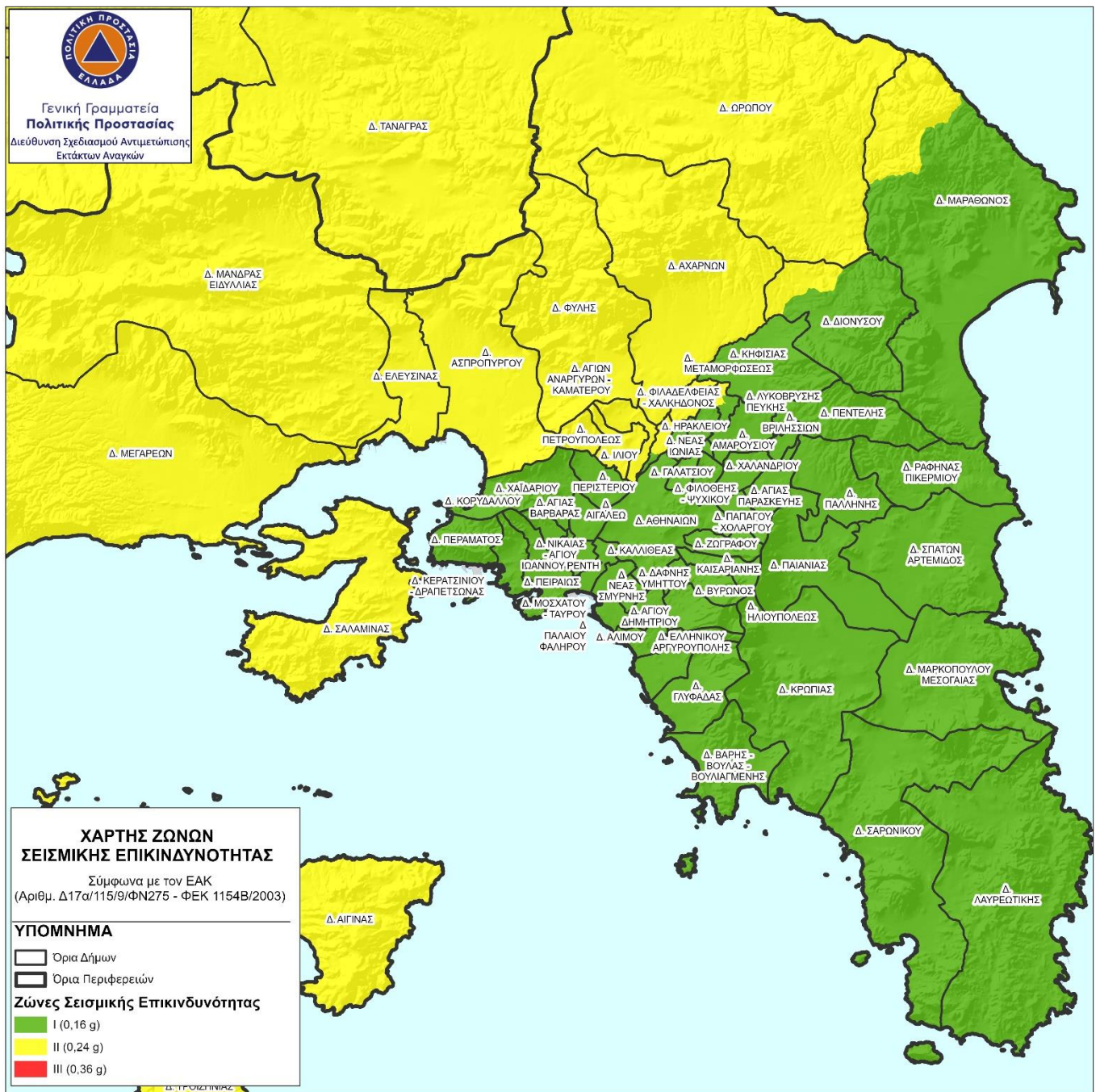
Το παρόν προσαρτάται στο ΓΕΝΙΚΟ ΣΧΕΔΙΟ ΑΝΤΙΜΕΤΩΠΙΣΗΣ ΕΚΤΑΚΤΩΝ ΑΝΑΓΚΩΝ ΚΑΙ ΆΜΕΣΗΣ/ΒΡΑΧΕΙΑΣ ΔΙΑΧΕΙΡΙΣΗΣ ΤΩΝ ΣΥΝΕΠΕΙΩΝ ΑΠΟ ΤΗΝ ΕΚΔΗΛΩΣΗ ΣΕΙΣΜΩΝ (2^η έκδοση) και αποτελεί αναπόσπαστο τμήμα του



Εικόνα Γ.1. Χάρτης Σεισμικής Επικινδυνότητας του νότιου τμήματος της χώρας σε σχέση με τα όρια των Δήμων.



Εικόνα Γ.2. Χάρτης Σεισμικής Επικινδυνότητας του βόρειου τμήματος της χώρας σε σχέση με τα όρια των Δήμων.



Εικόνα Γ.3. Χάρτης Σεισμικής Επικινδυνότητας της περιοχής του Λεκανοπεδίου Αττικής σε σχέση με τα όρια των Δήμων.

ΠΑΡΑΡΤΗΜΑ Δ

ΠΑΡΑΡΤΗΜΑ Δ - Έκδοση κατευθυντήριων οδηγιών σχετικά με την λήψη και διαχείριση των «Προσαρμοσμένων στην Ελληνική Γλώσσα Μηνυμάτων Προειδοποίησης Τσουνάμι» του Εθνικού Κέντρου Προειδοποίησης για Τσουνάμι.

Το παρόν προσαρτάται στο ΓΕΝΙΚΟ ΣΧΕΔΙΟ ΑΝΤΙΜΕΤΩΠΙΣΗΣ ΕΚΤΑΚΤΩΝ ΑΝΑΓΚΩΝ ΚΑΙ ΆΜΕΣΗΣ/ΒΡΑΧΕΙΑΣ ΔΙΑΧΕΙΡΙΣΗΣ ΤΩΝ ΣΥΝΕΠΕΙΩΝ ΑΠΟ ΤΗΝ ΕΚΔΗΛΩΣΗ ΣΕΙΣΜΩΝ (2^η έκδοση) και αποτελεί αναπόσπαστο τμήμα του

Τα κύματα τσουνάμι δημιουργούνται κατά την απότομη μετατόπιση μεγάλων ποσοτήτων νερού, σε ένα υδάτινο σχηματισμό. Η αρχική απότομη μετατόπιση του νερού, που προκαλεί τη γένεση ενός τσουνάμι, μπορεί να είναι αποτέλεσμα σεισμού, υποθαλάσσιου ή παράκτιου, που προκαλεί κατακόρυφη μετακίνηση του πυθμένα, παράκτιας κατολίσθησης ή ηφαιστειακής έκρηξης.

Επισημαίνεται ότι τα κύματα τσουνάμι διαφέρουν σημαντικά από τα θαλάσσια κύματα που προκαλούνται από τον άνεμο. Η κυριότερη διαφορά έγκειται στο γεγονός ότι τα ανεμογενή θαλάσσια κύματα περιορίζονται στο ανώτερο στρώμα της υδάτινης στήλης, ενώ τα τσουνάμι εκδηλώνονται στο σύνολο της υδάτινης στήλης, με αποτέλεσμα, ενώ σε θαλάσσιες περιοχές με μεγάλα βάθη τα τσουνάμι λόγω των χαρακτηριστικών τους να μην θεωρούνται σοβαρός κίνδυνος για τις πλέουσες κατασκευές, φτάνοντας στις ακτές, όπως έχει αναφερθεί, προκαλούν παράκτιες πλημμύρες με ιδιαίτερα καταστρεπτικές συνέπειες.

Δεδομένου ότι τα κύματα τσουνάμι αποτελούν δευτερογενή φαινόμενα με πρωτογενείς αιτίες κυρίως τους σεισμούς που εκδηλώνονται στον υποθαλάσσιο ή παράκτιο χώρο και έχοντας υπ όψη ότι μεσολαβεί ένα χρονικό διάστημα από την εκδήλωση του πρωτογενούς φαινομένου έως την άφιξη των τσουνάμι στις ακτές, υπάρχει δυνατότητα έγκαιρης προειδοποίησης για την πιθανή δημιουργία τους.

Η Γενική Γραμματεία Πολιτικής Προστασίας, ως φορέας της Κεντρικής Διοίκησης, με κύρια αποστολή το συντονισμό των φορέων που εμπλέκονται σε όλο το φάσμα της διαχείρισης κινδύνων από την εκδήλωση καταστροφών, εκδίδει το παρόν στα πλαίσια εφαρμογής του Γενικού Σχεδίου Πολιτικής Προστασίας «Ξενοκράτης» (ΥΑ 1299/7-4-2003), του «Γενικού Σχεδίου Αντιμετώπισης Εκτάκτων Αναγκών και Άμεσης/Βραχείας Διαχείρισης των Συνεπειών από την Εκδήλωση Σεισμών» με την κωδική ονομασία «ΕΓΚΕΛΑΔΟΣ», καθώς και του «Γενικού Σχεδίου Αντιμετώπισης Εκτάκτων Αναγκών και Άμεσης/Βραχείας Διαχείρισης των Συνεπειών από την Εκδήλωση Πλημμυρικών Φαινομένων» με την κωδική ονομασία «ΔΑΡΔΑΝΟΣ».

2. Εθνικός φορέας έγκαιρης προειδοποίησης για τσουνάμι – Προσαρμοσμένα στην Ελληνική γλώσσα μηνύματα προειδοποίησης τσουνάμι.

Για την Ελλάδα Εστιακό Σημείο Προειδοποίησης Τσουνάμι και Εθνικό Κέντρο Προειδοποίησης Τσουνάμι είναι το Γεωδυναμικό Ινστιτούτο του Εθνικού Αστεροσκοπείου Αθηνών το οποίο αποτελεί τον επίσημο εθνικό φορέα έγκαιρης προειδοποίησης για τσουνάμι (Άρθρο 26/παράγραφος 11 του Ν. 3879/2010-ΦΕΚ 163Α/21-9-2010).

Εκτός των ανωτέρω αρμοδιοτήτων, το Γεωδυναμικό Ινστιτούτο του Εθνικού Αστεροσκοπείου Αθηνών αποτελεί και έναν εκ των πέντε Παρόχων Υπηρεσιών Τσουνάμι του Συστήματος Έγκαιρης Προειδοποίησης και Μετρίασμού για τα Τσουνάμι στον Βορειοανατολικό Ατλαντικό, τη Μεσόγειο και τις συνδεδεμένες θάλασσες (ICG/NEAMTWS) της Διακυβερνητικής Ωκεανογραφικής Επιτροπής (IOC) της UNESCO.

Με βάση τα παραπάνω το Γεωδυναμικό Ινστιτούτο του Εθνικού Αστεροσκοπείου Αθηνών, στο πλαίσιο των αρμοδιοτήτων του ως **Πάροχος Υπηρεσιών Τσουνάμι**, εκδίδει κωδικοποιημένα «Μηνύματα Προειδοποίησης Τσουνάμι» στην αγγλική γλώσσα για την ευρύτερη περιοχή της Ανατολικής Μεσογείου, τα οποία ως **Εθνικό Κέντρο Προειδοποίησης Τσουνάμι** (ΕΚΠΤ) για τη χώρα μας μέχρι σήμερα διαβιβάζει μέσω ηλεκτρονικής αλληλογραφίας (email) προς το Εθνικό Συντονιστικό Κέντρο Επιχειρήσεων και Διαχείρισης Κρίσεων (Ε.Σ.Κ.Ε.ΔΙ.Κ.) του Πυροσβεστικού Σώματος (Μονάδα Εμπλεκόμενων Φορέων Unit3-COMRES), με στόχο την περαιτέρω ενημέρωση των επιχειρησιακά εμπλεκόμενων φορέων Πολιτικής Προστασίας.

Προς ενημέρωση των εμπλεκόμενων φορέων και με σκοπό την αποσαφήνιση των περιεχομένων και της χρήσης των ανωτέρω μηνυμάτων, η ΓΓΠΠ εξέδωσε το ανωτέρω (9) σχετικό, στο οποίο περιγραφόταν αναλυτικά η διαδικασία έκδοσης από το Εθνικό Κέντρο Προειδοποίησης Τσουνάμι του Γεωδυναμικού Ινστιτούτου των Μηνυμάτων Προειδοποίησης Τσουνάμι, καθώς και η διαδικασία λήψης και αναμετάδοσης των μηνυμάτων από το Ε.Σ.Κ.Ε.ΔΙ.Κ. του Πυροσβεστικού Σώματος προς τα κέντρα επιχειρήσεων των εμπλεκόμενων φορέων. Επίσης περιελάμβανε ειδικό παράρτημα στο οποίο περιγράφονταν αναλυτικά η δομή και το περιεχόμενο των κωδικοποιημένων «Μηνυμάτων Προειδοποίησης Τσουνάμι».

Δεδομένου ότι τα κωδικοποιημένα Μηνύματα Προειδοποίησης Τσουνάμι, εκδίδονται αποκλειστικά στην αγγλική γλώσσα και με συγκεκριμένη κωδικοποίηση, καθορισμένη από την Διακρατική Ομάδα Συντονισμού του Συστήματος Έγκαιρης Προειδοποίησης και Μετριάσμου των Επιπτώσεων από Τσουνάμι για τον Βόρειο-Ανατολικό Ατλαντικό, την Μεσόγειο και τις Συνδεδεμένες Θάλασσες και επιπλέον δεν περιλαμβάνουν γραφικά επεξηγηματικά στοιχεία, όπως χάρτες, υπήρξε από πλευράς των φορέων που ήταν αποδέκτες των μηνυμάτων δυσκολία ερμηνείας των μηνυμάτων και δυσκολία προσδιορισμού των κατά τόπους αρμόδιων υπηρεσιών που πρέπει να ενημερωθούν. Η δυσκολία αυτή δημιουργεί εκτός των άλλων καθυστερήσεις στην αναμετάδοση των μηνυμάτων προς τους τελικούς αποδέκτες, οι οποίες είναι κρίσιμες λόγω του μικρού χρόνου που συνήθως μεσολαβεί μεταξύ της αρχικής έκδοσης του μηνύματος και της άφιξης των κυμάτων στις ακτές.

Τα ανωτέρω διαπιστώθηκαν και κατά την διάρκεια των Διεθνών Ασκήσεων Μετάδοσης Μηνυμάτων Προειδοποίησης Τσουνάμι NEAMWAVE, που διοργανώθηκαν από την Διακρατική Ομάδα Συντονισμού του Συστήματος Έγκαιρης Προειδοποίησης και Μετριάσμου των Επιπτώσεων από Τσουνάμι για τον Βόρειο-Ανατολικό Ατλαντικό, την Μεσόγειο και τις Συνδεδεμένες Θάλασσες, με την συμμετοχή του Εθνικού Κέντρου Προειδοποίησης Τσουνάμι, του Εθνικού Συντονιστικού Κέντρου Επιχειρήσεων και Διαχείρισης Κρίσεων της ΓΓΠΠ και των κέντρων επιχειρήσεων των εμπλεκόμενων φορέων κατά τα έτη 2012, 2014, 2017 και 2021. Οι ίδιες δυσκολίες διαπιστώθηκαν και στην περίπτωση των σεισμών στην Κω (2017) και στην Σάμο (2020), μετά την εκδήλωση των οποίων εκδόθηκαν κωδικοποιημένα Μηνύματα Προειδοποίησης Τσουνάμι.

Σε συνέχεια των ανωτέρω διαπιστώσεων και με πρωτοβουλία της ΓΓΠΠ πραγματοποιήθηκε ανταλλαγή απόψεων μεταξύ των εμπλεκόμενων φορέων που αποτελούν αποδέκτες των μηνυμάτων, της ΓΓΠΠ και του Εθνικού Κέντρου Προειδοποίησης Τσουνάμι (10 ως 15 σχετικά), ώστε να διαμορφωθούν, για αποκλειστικά εθνική χρήση, προσαρμοσμένα μηνύματα προειδοποίησης τσουνάμι στην ελληνική γλώσσα, στα οποία να περιλαμβάνονται και γραφικά επεξηγηματικά στοιχεία όπως χρωματική κλίμακα διαβάθμισης του επιπέδου απειλής και συνοδευτικοί χάρτες στους οποίους θα απεικονίζονται τα προκαθορισμένα σημεία πρόγνωσης και οι ακτές που προβλέπεται να πληγούν.

Μετά την ολοκλήρωση της ανωτέρω διαδικασίας κρίθηκε σκόπιμο να προχωρήσουμε στην έκδοση του παρόντος με σκοπό την ενημέρωση των εμπλεκόμενων φορέων που αποτελούν αποδέκτες των μηνυμάτων, τόσο για την δομή και το περιεχόμενο των προσαρμοσμένων στην ελληνική μηνυμάτων προειδοποίησης τσουνάμι για εθνική χρήση, όσο και για την διαδικασία αναμετάδοσης των ανωτέρω μηνυμάτων προς τους κατά τόπους τελικούς αποδέκτες. Τέλος η έκδοση του παρόντος κρίθηκε σκόπιμη ώστε να περιγραφεί και η διαδικασία ενημέρωσης του κοινού, στην περίπτωση έκδοσης προειδοποιητικών μηνυμάτων Τσουνάμι από το Εθνικό Κέντρο Προειδοποίησης, μέσω της χρήσης του Ευρωπαϊκού Αριθμού Έκτακτης Ανάγκης (112).

Για λόγους πληρέστερης ενημέρωσης και διευκόλυνσης του έργου των ανωτέρω φορέων, που θα παραλαμβάνουν τα προσαρμοσμένα «Μηνύματα Προειδοποίησης Τσουνάμι», κρίθηκε αναγκαία εκ μέρους μας η σύνταξη ειδικού παραρτήματος στο οποίο περιγράφεται αναλυτικά η δομή και το περιεχόμενο των προσαρμοσμένων στην ελληνική «Μηνυμάτων Προειδοποίησης Τσουνάμι».

Το παράρτημα αυτό (Παράρτημα Α), το οποίο επισυνάπτεται στο παρόν έγγραφο και αποτελεί αναπόσπαστο μέρος του, συντάχθηκε από το επιστημονικό προσωπικό της Δ/σης Σχεδιασμού Αντιμετώπισης Εκτάκτων Αναγκών της ΓΓΠΠ σε συνεργασία με το Γεωδυναμικό Ινστιτούτο του Εθνικού Αστεροσκοπείου Αθηνών (Σχετικά 14 και 15) και βασίστηκε στο αντίστοιχο παράρτημα Α του ανωτέρω (9) σχετικού.

Με βάση τα παραπάνω το Γεωδυναμικό Ινστιτούτο του Εθνικού Αστεροσκοπείου Αθηνών, στο πλαίσιο των αρμοδιοτήτων του ως **Πάροχος Υπηρεσιών Τσουνάμι**, συνεχίζει να εκδίδει κωδικοποιημένα «Μηνύματα Προειδοποίησης Τσουνάμι» στην αγγλική γλώσσα για την ευρύτερη περιοχή της Ανατολικής Μεσογείου, ενώ ως **Εθνικό Κέντρο Προειδοποίησης Τσουνάμι** για την χώρα μας, εκδίδει τα προσαρμοσμένα «Μηνύματα Προειδοποίησης Τσουνάμι» στην ελληνική γλώσσα, τα οποία περιλαμβάνουν χρωματική κλίμακα επιπέδου απειλής και σχετικούς χάρτες στους οποίους απεικονίζεται η χωρική κατανομή του επιπέδου απειλής.

Ειδικότερα από το Εθνικό Κέντρο Προειδοποίησης Τσουνάμι εκδίδονται οι εξής κατηγορίες μηνυμάτων:

1. **Μήνυμα Προειδοποίησης Τσουνάμι**, το οποίο εκδίδεται όταν σύμφωνα με τα χαρακτηριστικά του σεισμού, όπως αναλυτικά αναφέρονται στον πίνακα Α2 του παραρτήματος Α, υπάρχει πιθανότητα εκδήλωσης τσουνάμι. Στην κατηγορία αυτή περιλαμβάνεται μια αλληλουχία μηνυμάτων, με βάση την εξέλιξη του φαινομένου και τις ενόργανες μετρήσεις στάθμης της θάλασσας:
 - α. **Μήνυμα Προειδοποίησης Πιθανής Εκδήλωσης Τσουνάμι**. Εκδίδεται αμέσως μετά την εκδήλωση παράκτιου ή υποθαλάσσιου σεισμού εφόσον πληρούνται οι προϋποθέσεις που αναλυτικά αναφέρονται στον πίνακα Α2 του παραρτήματος Α και μπορεί να περιλαμβάνει δύο επίπεδα απειλής «**Παράκτια Απειλή**» (Advisory), ή «**Κίνδυνος Πλημμύρας**» (Watch), ανάλογα με τα χαρακτηριστικά του κύματος και τις επιπτώσεις που μπορεί να προκαλέσει στις ακτές, όπως αναλυτικά αναφέρονται στον πίνακα Α1 του παραρτήματος Α.
 - β. **Μήνυμα Επιβεβαίωσης Εκδήλωσης Τσουνάμι**. Εκδίδεται αμέσως μετά την επιβεβαίωση δημιουργίας κύματος τσουνάμι από ενόργανες μετρήσεις στάθμης της θάλασσας σε παλιρροιογράφους του εθνικού δικτύου.
 - γ. **Μήνυμα Λήξης Συμβάντος**. Εκδίδεται όταν δεν αναμένεται περαιτέρω δημιουργία κυμάτων τσουνάμι.
 - δ. **Μήνυμα Ματαίωσης Προειδοποίησης για Πιθανή Εκδήλωση Τσουνάμι**. Εκδίδεται όταν διαπιστώνεται από ενόργανες μετρήσεις στάθμης της θάλασσας σε παλιρροιογράφους του εθνικού δικτύου, ότι δεν δημιουργήθηκε κύμα τσουνάμι.
2. **Μήνυμα Πληροφόρησης**, το οποίο εκδίδεται όταν σύμφωνα με τα χαρακτηριστικά του σεισμού, όπως αναλυτικά αναφέρονται στον πίνακα Α2 του παραρτήματος Α, δεν υπάρχει πιθανότητα εκδήλωσης τσουνάμι.
3. **Μήνυμα Δοκιμής Επικοινωνίας**, που εκδίδεται για λόγους ελέγχου της επικοινωνίας μεταξύ του Εθνικού Κέντρου Προειδοποίησης Τσουνάμι και των φορέων που είναι παραλήπτες των μηνυμάτων προειδοποίησης τσουνάμι

Τα μηνύματα αυτά διαβιβάζονται μέσω ηλεκτρονικής αλληλογραφίας (email) προς το Ε.Σ.Κ.Ε.ΔΙ.Κ. του Πυροσβεστικού Σώματος (Μονάδα Εμπλεκόμενων Φορέων Unit3-COMRES), με στόχο την περαιτέρω ενημέρωση και κινητοποίηση των επιχειρησιακά εμπλεκόμενων φορέων Πολιτικής Προστασίας.

3. Διαχείριση Μηνυμάτων Προειδοποίησης Τσουνάμι από τους επιχειρησιακά εμπλεκόμενους φορείς

Στο ανωτέρω πλαίσιο και μετά την ημερομηνία που ορίζεται στην παράγραφο 6 του παρόντος, το Εθνικό Συντονιστικό Κέντρο Επιχειρήσεων και Διαχείρισης Κρίσεων (Ε.Σ.Κ.Ε.ΔΙ.Κ.) του Πυροσβεστικού Σώματος δια της Μονάδας Εμπλεκόμενων Φορέων (Unit3-COMRES) θα διαβιβάζει μέσω ηλεκτρονικής αλληλογραφίας (email), αυτούσια τα ανωτέρω προσαρμοσμένα στην ελληνική **Μηνύματα Προειδοποίησης Τσουνάμι** στα Κέντρα Επιχειρήσεων των κάτωθι φορέων:

- Ε.Σ.Κ.Ε.ΔΙ.Κ - Μονάδα Χερσαίων και Θαλάσσιων Επιχειρήσεων Unit1-SEALOPS (Πυροσβεστικού Σώματος).
- Ε.Σ.Κ.Ε.ΔΙ.Κ - Μονάδα Ευρωπαϊκού Αριθμού έκτακτης Ανάγκης Unit5-112 (Πυροσβεστικού Σώματος).
- ΚΕΠΙΧ (Λιμενικού Σώματος – Ελληνικής Ακτοφυλακής)
- ΕΣΚΕΔΙΚ (Αρχηγείο Ελληνικής Αστυνομίας)
- ΕΘΚΕΠΙΧ (ΓΕΕΘΑ)
- Κέντρο Επιχειρήσεων Υγείας ΚΕΠΥ ΕΚΑΒ (Υπουργείο Υγείας)

Επισημαίνεται ότι τα **Μηνύματα Πληροφόρησης** που διαβιβάζονται από το Εθνικό Κέντρο Προειδοποίησης Τσουνάμι προς το Ε.Σ.Κ.Ε.ΔΙ.Κ – Μονάδα Εμπλεκόμενων Φορέων, δεν διαβιβάζονται

περαιτέρω από το Ε.Σ.Κ.Ε.Δι.Κ/Π.Σ. προς τους λοιπούς εμπλεκόμενους φορείς, καθώς δεν υπάρχει απειλή για τσουνάμι βάσει της αξιολόγησης των χαρακτηριστικών του σεισμού.

Πέραν των ανωτέρω επιχειρησιακών φορέων, στις περιπτώσεις έκδοσης **Μηνυμάτων Προειδοποίησης Τσουνάμι** με επίπεδο απειλής «**Παράκτιας Απειλής**» (Advisory), ή «**Κινδύνου Πλημμύρας**» (Watch), τα μηνύματα διαβιβάζονται από το Εθνικό Συντονιστικό Κέντρο Επιχειρήσεων και Διαχείρισης Κρίσεων (Ε.Σ.Κ.Ε.Δι.Κ/Π.Σ. - Μονάδα Εμπλεκόμενων Φορέων Unit3-COMRES) και στα γραφεία Δημάρχων και τα γραφεία Πολιτικής Προστασίας των νησιωτικών και παράκτιων Δήμων της χώρας που αναφέρονται στον πίνακα με τα προκαθορισμένα σημεία πρόγνωσης που περιλαμβάνεται στα μηνύματα προειδοποίησης (Παράρτημα Α του παρόντος), όπως και στα γραφεία των Περιφερειάρχων και στις διευθύνσεις Πολιτικής Προστασίας των Περιφερειών, στις οποίες ανήκουν οι Δήμοι αυτοί (εξαιρείται η Περιφέρεια Δυτικής Μακεδονίας που είναι αμιγώς ηπειρωτική).

Η διαδικασία αποστολής των **Μηνυμάτων Προειδοποίησης Τσουνάμι** με επίπεδο απειλής «**Παράκτιας Απειλής**» (Advisory) ή «**Κινδύνου πλημμύρας**» (Watch) παρουσιάζεται στο **Διάγραμμα Ροής της Εικόνας 1**.

Επισημαίνεται ότι, όπως αναφέρεται και στο παράρτημα Α του παρόντος, η διαδικασία έγκαιρης προειδοποίησης δεν περιλαμβάνει ένα μοναδικό μήνυμα αλλά **μια σειρά μηνυμάτων** που ακολουθούν την εξέλιξη του φαινομένου. Κατά συνέπεια μετά την έκδοση του πρώτου προειδοποιητικού μηνύματος που βασίζεται αποκλειστικά στα χαρακτηριστικά του σεισμού, ακολουθεί μια σειρά μηνυμάτων που βασίζονται στις ενόργανες μετρήσεις του επιπέδου της στάθμης της θάλασσας, οι οποίες επιβεβαιώνουν ή ακυρώνουν την αρχική προειδοποίηση.

Στο πλαίσιο της αποστολής της ΓΠΠ ως αρμόδιας αρχής συντονισμού δράσεων για την ετοιμότητα των φορέων Πολιτικής Προστασίας¹, είναι σαφές ότι η αναμετάδοση, αυτούσιων των προσαρμοσμένων Μηνυμάτων Προειδοποίησης Τσουνάμι στην ελληνική γλώσσα από το Ε.Σ.Κ.Ε.Δι.Κ/Μ.Ε.Φ, συνδέεται με την κινητοποίηση του δυναμικού και των μέσων πολιτικής προστασίας της χώρας εν όψει απειλούμενου κινδύνου καταστροφών ή προειδοποίησης για εκδήλωση αυξημένης διακινδύνευσης συμβάντων φυσικών καταστροφών², στο πλαίσιο αξιοποίησης των διαθέσιμων επιστημονικών στοιχείων και πληροφοριών και πραγματοποιείται στο πλαίσιο της αρμοδιότητας του Γενικού Γραμματέα Πολιτικής Προστασίας για το συντονισμό του έργου Πολιτικής Προστασίας σε όλες τις φάσεις του κύκλου των καταστροφών και απειλών (άρθρο 30, παρ 2α' του Ν.4662/2020), προκειμένου οι Φορείς που εμπλέκονται σε έργα και δράσεις για την αντιμετώπιση κινδύνων από την εκδήλωση κυμάτων τσουνάμι, να τεθούν σε κατάσταση αυξημένης ετοιμότητας Πολιτικής Προστασίας. **Συνεπώς η αναμετάδοση, αυτούσιων των προσαρμοσμένων Μηνυμάτων Προειδοποίησης Τσουνάμι στην ελληνική γλώσσα από το Ε.Σ.Κ.Ε.Δι.Κ/Μ.Ε.Φ αποτελεί, δίχως άλλο έγγραφο και εντολή του Γενικού Γραμματέα Πολιτικής Προστασίας προκειμένου οι Φορείς που εμπλέκονται σε έργα και δράσεις για την αντιμετώπιση κινδύνων από την εκδήλωση κυμάτων τσουνάμι, να τεθούν σε κατάσταση αυξημένης ετοιμότητας Πολιτικής Προστασίας.**

Στην προκειμένη περίπτωση λαμβάνοντας υπ' όψη το χρόνο που απαιτείται για την αναμετάδοση των προσαρμοσμένων στην ελληνική γλώσσα «**Μηνυμάτων Προειδοποίησης Τσουνάμι**» από το Ε.Σ.Κ.Ε.Δι.Κ/Μ.Ε.Φ., καθώς και το χρόνο που μεσολαβεί μεταξύ της λήψης του μηνύματος από τα Κέντρα Επιχειρήσεων των φορέων και της πιθανής άφιξης του τσουνάμι στις ακτές, είναι προφανές ότι δεν είναι δυνατό να δρομολογηθούν οι διαδικασίες που ακολουθούνται σε άλλους κινδύνους, εκ μέρους του Ε.Σ.Κ.Ε.Δι.Κ/Μ.Ε.Φ., για την κινητοποίηση του δυναμικού και των μέσων πολιτικής προστασίας της χώρας εν όψει απειλούμενου κινδύνου καταστροφών με βάση προβλέψεις που ισχύουν για την επόμενη μέρα από την ημέρα έκδοσης³.

¹ Αρθ. 28 παρ. 2 του Ν.4662/2020, όπως έχει τροποποιηθεί και ισχύει

² Αρθ. 29 παρ.4β του Ν.4662/2002, όπως έχει τροποποιηθεί και ισχύει.

³ Ενδεικτικά αναφέρονται οι διαδικασίες που ακολουθούνται από το Ε.Σ.Κ.Ε.Δι.Κ/Μ.Ε.Φ., μετά την έκδοση Έκτακτων Δελτίων Πρόγνωσης Επικίνδυνων Καιρικών Φαινομένων της ΕΜΥ, ή οι διαδικασίες που ακολουθούνται για επίπεδα κινδύνου 4 και 5 σύμφωνα με τον Χάρτη Πρόβλεψης Κινδύνου Πυρκαγιάς της ΓΠΠ, όπου οι προβλέψεις ισχύουν για την επόμενη μέρα από την ημέρα που εκδίδονται, συνεπώς παρέχεται ικανό χρονικό διάστημα, προκειμένου να τεθούν οι φορείς Πολιτικής Προστασίας σε κατάσταση αυξημένης ετοιμότητας, ενόψει απειλούμενου κινδύνου μετά από σχετικό έγγραφο της ΓΠΠ.

εν όψει απειλούμενου κινδύνου καταστροφών, στα πλαίσια των χρονικών δυνατοτήτων που παρέχει σήμερα το σύστημα έγκαιρης προειδοποίησης για τσουνάμι και σύμφωνα με τα αναφερόμενα στο παρόν.

- Προς τις κατά τόπους οργανικές τους μονάδες, για τις ενέργειες στις οποίες πρέπει να προβαίνουν μετά την λήψη των προσαρμοσμένων στην ελληνική Μηνυμάτων Προειδοποίησης Τσουνάμι.

Επισημαίνεται ότι η εξοικείωση του προσωπικού των Κέντρων Επιχειρήσεων με το περιεχόμενο των «Μηνυμάτων Προειδοποίησης Τσουνάμι» έχει βαρύνουσα σημασία, προκειμένου να μην δημιουργούνται καθυστερήσεις και να προσδιορίζονται με ακρίβεια οι κατά τόπους αρμόδιες υπηρεσίες που πρέπει άμεσα να ενημερωθούν⁵.

Στο πλαίσιο αυτό:

- Το Αρχηγείο του Πυροσβεστικού Σώματος, στο πλαίσιο των αρμοδιοτήτων του, παρακαλείται να προχωρήσει άμεσα στην έκδοση κατευθυντήριων οδηγιών προς το Ε.Σ.Κ.Ε.ΔΙ.Κ./Π.Σ., σχετικά με την λήψη και την αναμετάδοση των «Μηνυμάτων Προειδοποίησης Τσουνάμι». Ειδικότερα:
 - Να προχωρήσει στην έκδοση κατευθυντήριων οδηγιών προς την Μονάδα Εμπλεκόμενων Φορέων Unit3-COMRES του Ε.Σ.Κ.Ε.ΔΙ.Κ./Π.Σ. σχετικά με την αναμετάδοση των «Μηνυμάτων Προειδοποίησης Τσουνάμι» προς τα Κέντρα Επιχειρήσεων των φορέων της παραγράφου 2 του παρόντος.
 - Να προχωρήσει στην έκδοση κατευθυντήριων οδηγιών προς την Μονάδα Ευρωπαϊκού Αριθμού Έκτακτης Ανάγκης (Unit5-112) του Ε.Σ.Κ.Ε.ΔΙ.Κ./Π.Σ σχετικά με την αποστολή γεωστοχευμένης προειδοποίησης πολιτών, στις περιπτώσεις έκδοσης «Μηνυμάτων Προειδοποίησης Τσουνάμι» με επίπεδο απειλής «Παράκτιας Απειλής» (Advisory) ή «Κινδύνου πλημμύρας» (Watch), στις περιοχές που εντάσσονται στις ανωτέρω κατηγορίες.
 - Να προχωρήσει στην έκδοση κατευθυντήριων οδηγιών προς την Μονάδα Εμπλεκόμενων Φορέων Unit3-COMRES του Ε.Σ.Κ.Ε.ΔΙ.Κ./Π.Σ. σχετικά με την εν συνεχεία άμεση ενημέρωση, του Γενικού Γραμματέα Πολιτικής Προστασίας, και των κατά τόπους αρμόδιων αποκεντρωμένων οργάνων Πολιτικής Προστασίας (Περιφερειάρχες, Δημάρχους), με βάση το περιεχόμενο των μηνυμάτων αυτών και στο πλαίσιο των χρονικών δυνατοτήτων που παρέχει σήμερα το σύστημα έγκαιρης προειδοποίησης για τσουνάμι, στη χώρα μας.
 - Να προχωρήσει στην έκδοση κατευθυντήριων οδηγιών προς την Μονάδα Χερσαίων και Θαλάσσιων Επιχειρήσεων Unit1-SEALOPS του Ε.Σ.Κ.Ε.ΔΙ.Κ./Π.Σ. σχετικά με την λήψη των κωδικοποιημένων «Μηνυμάτων Προειδοποίησης Τσουνάμι» από την Μονάδα Εμπλεκόμενων Φορέων Unit3-COMRES του Ε.Σ.Κ.Ε.ΔΙ.Κ./Π.Σ. και τις σχετικές ενέργειες που πρέπει να ακολουθήσουν μετά την λήψη, στο πλαίσιο των αρμοδιοτήτων της.
 - Να προχωρήσει στην έκδοση κατευθυντήριων οδηγιών προς όλες τις οργανικές μονάδες του Π.Σ., στην χωρική αρμοδιότητα των οποίων περιλαμβάνονται παράκτιες περιοχές, σύμφωνα με τα αναφερόμενα στο παρόν.
- Το Αρχηγείο του Λιμενικού Σώματος-Ελληνικής Ακτοφυλακής, στο πλαίσιο των αρμοδιοτήτων του, παρακαλείται να προχωρήσει άμεσα στην έκδοση κατευθυντήριων οδηγιών προς το Κέντρο Επιχειρήσεων (ΚΕΠΙΧ), σχετικά με την λήψη και αναμετάδοση των προσαρμοσμένων στην ελληνική Μηνυμάτων Προειδοποίησης Τσουνάμι και προς όλες τις κατά τόπους οργανικές του μονάδες, σύμφωνα με τα αναφερόμενα στο παρόν.
- Το Αρχηγείο της ΕΛ.ΑΣ., στο πλαίσιο των αρμοδιοτήτων του παρακαλείται να προχωρήσει άμεσα στην έκδοση κατευθυντήριων οδηγιών προς το Ενιαίο Συντονιστικό Κέντρο Επιχειρήσεων και Διαχείρισης Κρίσεων (ΕΣΚΕΔΙΚ/ΕΛΑΣ), σχετικά με την λήψη και αναμετάδοση των προσαρμοσμένων στην ελληνική Μηνυμάτων Προειδοποίησης Τσουνάμι, καθώς και προς

⁵ Άμεσα πρέπει να ενημερώνονται όλες οι οργανικές μονάδες στην χωρική αρμοδιότητα των οποίων ανήκουν τα προκαθορισμένα σημεία που αναφέρονται στα μηνύματα ή στην χωρική αρμοδιότητα των οποίων ανήκουν οι απειλούμενες ακτές οι οποίες επισημαίνονται με το αντίστοιχο χρώμα στον χάρτη που περιλαμβάνεται στα μηνύματα (Παράρτημα Α).

όλες τις οργανικές του μονάδες στην χωρική αρμοδιότητα των οποίων περιλαμβάνονται παράκτιες περιοχές, σύμφωνα με τα αναφερόμενα στο παρόν.

- Το Υπουργείο Εθνικής Άμυνας, στο πλαίσιο των αρμοδιοτήτων του, παρακαλείται να προχωρήσει άμεσα στην έκδοση κατευθυντήριων οδηγιών προς το ΕΘΚΕΠΙΧ (ΓΕΕΘΑ) σχετικά με την λήψη και αναμετάδοση των προσαρμοσμένων στην ελληνική Μηνυμάτων Προειδοποίησης Τσουνάμι, καθώς και προς όλες τις οργανικές του μονάδες στην χωρική αρμοδιότητα των οποίων περιλαμβάνονται παράκτιες περιοχές, σύμφωνα με τα αναφερόμενα στο παρόν.
- Η διοίκηση του ΕΚΑΒ, στο πλαίσιο των αρμοδιοτήτων της, παρακαλείται να προχωρήσει άμεσα στην έκδοση κατευθυντήριων οδηγιών προς το Κέντρο Επιχειρήσεων Υγείας ΚΕΠΥ ΕΚΑΒ σχετικά με την λήψη και αναμετάδοση των προσαρμοσμένων στην ελληνική Μηνυμάτων Προειδοποίησης Τσουνάμι, καθώς και προς όλες τις οργανικές του μονάδες στην χωρική αρμοδιότητα των οποίων περιλαμβάνονται παράκτιες περιοχές και προς όλες τις υγειονομικές του μονάδες που βρίσκονται σε παράκτιες και νησιωτικές περιοχές, σύμφωνα με τα αναφερόμενα στο παρόν.

Οι κατευθυντήριες οδηγίες που θα εκδοθούν στο πλαίσιο του παρόντος, από τους φορείς οι οποίοι είναι αποδέκτες των «Μηνυμάτων Προειδοποίησης Τσουνάμι», θα πρέπει για λόγους ενημέρωσης να κοινοποιούνται και προς την Διεύθυνση Σχεδιασμού Αντιμετώπισης Εκτάκτων Αναγκών της ΓΓΠΠ.

Οι νησιωτικοί και παράκτιοι Δήμοι, όπως αυτοί περιγράφονται στο παράρτημα Β του παρόντος, καθώς και οι Περιφέρειες, πλην της Περιφέρειας Δυτικής Μακεδονίας, μετά την λήψη των κωδικοποιημένων «Μηνυμάτων Προειδοποίησης Τσουνάμι» από το Ε.Σ.Κ.Ε.Δι.Κ/Μ.Ε.Φ, θέτουν τις εμπλεκόμενες οργανικές τους μονάδες σε αυξημένη ετοιμότητα για την αντιμετώπιση κινδύνων λόγω πιθανής εκδήλωσης κύματος τσουνάμι.

4. Έγκαιρη προειδοποίηση κοινού στις περιπτώσεις έκδοσης Μηνυμάτων Προειδοποίησης Τσουνάμι, μέσω της χρήσης του Ευρωπαϊκού Αριθμού Έκτακτης Ανάγκης (112)

Η μαζική και γεωστοχευμένη προειδοποίηση πολιτών που βρίσκονται σε περιοχές που απειλούνται από ή όπου εξελίσσονται φυσικές, τεχνολογικές ή άλλου είδους καταστροφές πραγματοποιείται από την Μονάδα Ευρωπαϊκού Αριθμού Έκτακτης Ανάγκης (Unit5-112) του Ε.Σ.Κ.Ε.Δι.Κ/Π.Σ., κατόπιν σχετικής εντολής του Γενικού Γραμματέα Πολιτικής Προστασίας. Η προειδοποίηση γίνεται μέσω αποστολής μηνυμάτων σε κινητά τηλέφωνα σε επιλεγμένη γεωγραφική περιοχή με την τεχνολογία cell broadcast ή μέσω αποστολής φωνητικών μηνυμάτων σε σταθερά ή κινητά τηλέφωνα, γραπτών μηνυμάτων (SMS) ή μηνυμάτων ηλεκτρονικού ταχυδρομείου (e-mail) σε εγγεγραμμένους πολίτες.

Στις περιπτώσεις έκδοσης Μηνυμάτων Προειδοποίησης Τσουνάμι επιπέδου απειλής «**Παράκτιας Απειλής**» (Advisory) ή «**Κινδύνου πλημμύρας**» (Watch), για την αποφυγή καθυστερήσεων, η προειδοποίηση των πολιτών που βρίσκονται στις περιοχές που εντάσσονται στα ανωτέρω επίπεδα απειλής, στο πλαίσιο του περιορισμένου χρόνου που μεσολαβεί μεταξύ της λήψης του μηνύματος από το Εθνικό Κέντρο Προειδοποίησης Τσουνάμι και της πιθανής άφιξης του κύματος τσουνάμι στις ακτές, πραγματοποιείται απευθείας από την Μονάδα Ευρωπαϊκού Αριθμού Έκτακτης Ανάγκης (Unit5-112) του Ε.Σ.Κ.Ε.Δι.Κ/Π.Σ., στο πλαίσιο πάγιας εντολής του Γενικού Γραμματέα Πολιτικής Προστασίας που εκδίδεται για το σκοπό αυτό.

Το περιεχόμενο των πρότυπων μηνυμάτων μαζικής και γεωστοχευμένη προειδοποίησης πολιτών, μέσω της χρήσης του Ευρωπαϊκού Αριθμού Έκτακτης Ανάγκης (112), που θα αποστέλλονται στο ανωτέρω πλαίσιο, θα καθοριστεί από το ΕΣΚΕΔΙΚ/ΠΣ σε συνεργασία με την Διεύθυνση Σχεδιασμού Αντιμετώπισης Εκτάκτων Αναγκών της ΓΓΠΠ.

Τονίζεται ότι δεδομένου του περιορισμένου χρόνου που μεσολαβεί από την έκδοση των μηνυμάτων προειδοποίησης για τσουνάμι μέχρι την άφιξη του πρώτου κύματος στις ακτές, ενδέχεται το μήνυμα προειδοποίησης που θα εκδοθεί μέσω του Ευρωπαϊκού Αριθμού Έκτακτης Ανάγκης (112) να φτάσει στους πολίτες των περιοχών που πρόκειται να πληγούν, ελάχιστα λεπτά πριν ή ακόμα και μετά την άφιξη

του πρώτου κύματος στις ακτές. Δεδομένου ότι το πρώτο κύμα τσουνάμι ενδέχεται να μην είναι το μεγαλύτερο, οι πολίτες που βρίσκονται σε παράκτιες περιοχές με χαμηλό υψόμετρο μετά την λήψη του μηνύματος προειδοποίησης θα πρέπει, ακόμα και εάν έχει ήδη εκδηλωθεί το πρώτο κύμα, να απομακρυνθούν με κάθε πρόσφορο μέσο (πεζοί ή εποχούμενοι) από τις περιοχές αυτές προς περιοχές της ενδοχώρας με υψηλότερο υψόμετρο ή να καταφύγουν στους άνω ορόφους ψηλών κτιρίων-κατασκευών ανθεκτικών έναντι κυμάτων τσουνάμι⁶.

Επιπρόσθετα, οι πολίτες που βρίσκονται σε παράκτιες περιοχές με χαμηλό υψόμετρο, θα πρέπει στο πλαίσιο της ευαισθητοποίησης έναντι του κινδύνου εκδήλωσης τσουνάμι, εφόσον αντιληφθούν την εκδήλωση ισχυρού σεισμού, ακόμα και εάν δεν λάβουν μήνυμα προειδοποίησης, να βρίσκονται σε εγρήγορη και εφόσον παρατηρήσουν σημαντική μεταβολή της στάθμης της θάλασσας να απομακρυνθούν πρόσφορο μέσο (πεζοί ή εποχούμενοι) από τις περιοχές αυτές προς περιοχές της ενδοχώρας ή να καταφύγουν σε ψηλά κτίρια-κατασκευές ανθεκτικά έναντι κυμάτων τσουνάμι.

5. Διεθνείς ασκήσεις ελέγχου διαδικασιών έγκαιρης προειδοποίησης για τσουνάμι

Το ICG/NEAMTWS μετά τον προσδιορισμό των Εθνικών Εστιακών Σημείων Προειδοποίησης και των Παρόχων Υπηρεσιών Τσουνάμι έκρινε σκόπιμο να προχωρήσει στην διοργάνωση διεθνών ασκήσεων με την κωδική ονομασία “NEAMWAVE” στο πλαίσιο του ελέγχου της διαδικασίας έγκαιρης προειδοποίησης, σε διετή βάση.

Στο πλαίσιο αυτό πραγματοποιήθηκαν, με την συμμετοχή από πλευράς της χώρας μας του Γεωδυναμικού Ινστιτούτου, της Δ/νσης Σχεδιασμού και Αντιμετώπισης Εκτάκτων Αναγκών, του Εθνικού Κέντρου Επιχειρήσεων και Διαχείρισης Κρίσεων Πολιτικής Προστασίας της ΓΠΠ και των κέντρων επιχειρήσεων των εμπλεκόμενων φορέων, ασκήσεις NEAMWAVE κατά τα έτη 2012, 2014, 2017 και 2021.

Σκοπός των ανωτέρω ασκήσεων είναι ο έλεγχος της διαδικασίας τόσο της μετάδοσης των «Μηνυμάτων Προειδοποίησης Τσουνάμι» από τα Εθνικά Κέντρα Προειδοποίησης Τσουνάμι προς τις Εθνικές αρχές Πολιτικής Προστασίας, όσο και την αναμετάδοση των μηνυμάτων από τις Εθνικές αρχές Πολιτικής Προστασίας προς τους επιχειρησιακά εμπλεκόμενους φορείς Πολιτικής Προστασίας.

Από την διεξαγωγή των ασκήσεων που πραγματοποιήθηκαν κατά τα έτη 2012 έως και 2017 όπου η λήψη των σημάτων γινόταν τόσο με την χρήση τηλεμοιοτυπίας όσο και με την χρήση ηλεκτρονικής αλληλογραφίας, διαπιστώθηκε ότι αθροιστικά ο χρόνος που απαιτείται από την εκδήλωση του σεισμικού γεγονότος μέχρι και τη λήψη του πρώτου «Μηνύματος Προειδοποίησης Τσουνάμι», από τα Κέντρα Επιχειρήσεων των φορέων Πολιτικής Προστασίας, από το Ε.Σ.Κ.Ε.ΔΙ.Κ/Μ.Ε.Φ, ήταν περίπου **20 λεπτά**. Ο αντίστοιχος χρόνος στην άσκηση που πραγματοποιήθηκε το 2021, όπου η αποστολή και λήψη των σημάτων έγινε αποκλειστικά με την χρήση μηνυμάτων ηλεκτρονικής αλληλογραφίας (email) μειώθηκε περίπου στα **10 λεπτά**, περιλαμβανομένης και της τηλεφωνικής επιβεβαίωσης λήψης του μηνύματος ηλεκτρονικής αλληλογραφίας, από τα κέντρα επιχειρήσεων των εμπλεκόμενων φορέων.

Με δεδομένο το ανωτέρω αποτέλεσμα αλλά και το γεγονός ότι στην περιοχή της Ανατολικής Μεσογείου, λόγω της θαλάσσιας γεωμορφολογίας αλλά και των μικρών σχετικά αποστάσεων μεταξύ των σημείων γένεσης των τσουνάμι και των ακτών, ο χρόνος που μεσολαβεί από την γένεση των κυμάτων αυτών μέχρι την άφιξή τους στις ακτές, κυμαίνεται **από μερικά λεπτά έως και περίπου δύο ώρες**⁷, συνάγεται ότι το χρονικό διάστημα που μεσολαβεί μεταξύ της λήψης του μηνύματος από τα κέντρα επιχειρήσεων των φορέων και της πιθανής άφιξης των κυμάτων τσουνάμι στις ακτές είναι περιορισμένο και κυμαίνεται **από μερικά λεπτά έως και περίπου μιάμιση ώρα**.

⁶ Κτίρια-κατασκευές ανθεκτικά έναντι κυμάτων τσουνάμι θεωρούνται γενικά τα κτίρια από οπλισμένο σκυρόδεμα καθώς και τα πέτρινα κτίρια ή τα κτίρια με μεταλλικό σκελετό.

⁷ Εγχειρίδιο “Interim Operational Users Guide for the Tsunami Early Warning and Mitigation System in the North-eastern Atlantic, the Mediterranean and Connected Seas (NEAMTWS)”

ΠΑΡΑΡΤΗΜΑ Α
ΣΥΝΟΠΤΙΚΗ ΠΕΡΙΓΡΑΦΗ ΜΗΝΥΜΑΤΩΝ ΠΡΟΕΙΔΟΠΟΙΗΣΗΣ ΤΣΟΥΝΑΜΙ

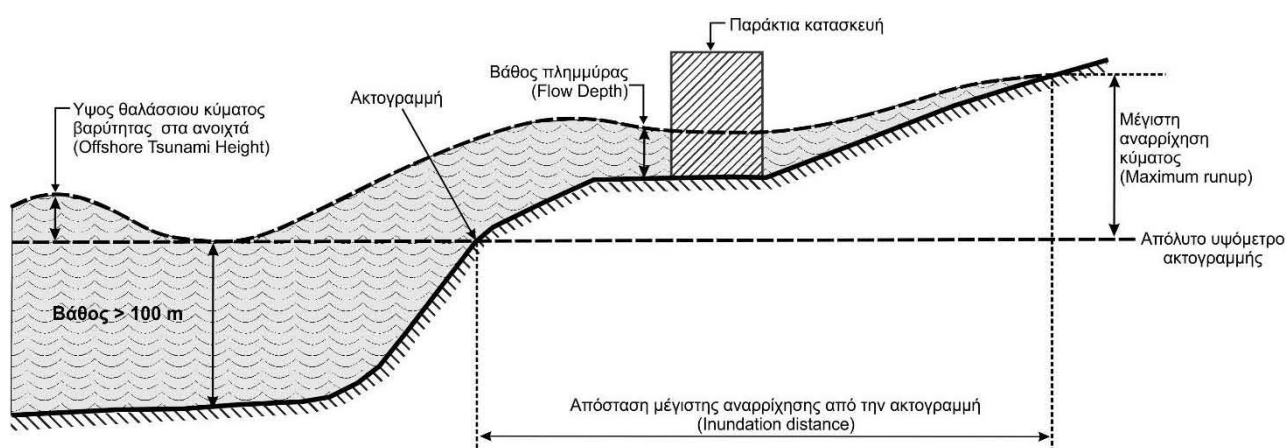
Το παρόν προσαρτάται στο υπ' αριθμ. Α689/11-07-2022 έγγραφό μας με θέμα «Έκδοση κατευθυντήριων οδηγιών σχετικά με την λήψη και διαχείριση των «Προσαρμοσμένων στην Ελληνική Γλώσσα Μηνυμάτων Προειδοποίησης Τσουνάμι» του Εθνικού Κέντρου Προειδοποίησης για Τσουνάμι» και αποτελεί αναπόσπαστο τμήμα του.

1. Είδη μηνυμάτων

Ως “ προσαρμοσμένα στην ελληνική Γλώσσα Μηνύματα Προειδοποίησης Τσουνάμι” αναφέρονται τα μηνύματα που εκδίδονται από το **Εθνικό Κέντρο Προειδοποίησης Τσουνάμι** (National Tsunami Warning Centre – NTWC) που λειτουργεί στο Γεωδυναμικό Ινστιτούτο του Εθνικού Αστεροσκοπείου Αθηνών, αποκλειστικά προς το Ε.Σ.Κ.Ε.Δι.Κ./Π.Σ. και αποκλειστικά στην ελληνική γλώσσα, για περαιτέρω αποστολή προς τους φορείς διαχείρισης καταστάσεων έκτακτης ανάγκης.

Το περιεχόμενο των μηνυμάτων αυτών μεταφέρει τις βασικές πληροφορίες που απαιτούνται από τους φορείς διαχείρισης καταστάσεων έκτακτης ανάγκης. Κάθε μήνυμα προειδοποίησης τσουνάμι περιλαμβάνει τις κυριότερες πληροφορίες που αφορούν το αναμενόμενο τσουνάμι:

1. Τα χαρακτηριστικά του σεισμού (μέγεθος, επίκεντρο, ώρα εκδήλωσης) που αποτελεί την αιτία γένεσης του ενδεχόμενου τσουνάμι τόσο περιγραφικά όσο και στον συνοδευτικό χάρτη.
2. Την πρόγνωση κινδύνου τσουνάμι, η οποία εμφανίζεται στο κείμενο του μηνύματος, με την μορφή καταλόγου προκαθορισμένων σημείων πρόγνωσης, καθώς και στον συνοδευτικό χάρτη στον οποίο απεικονίζεται με την μορφή χρωματικής κλίμακας (πορτοκαλί-κόκκινο) το επίπεδο απειλής, τόσο για τα προκαθορισμένα σημεία πρόγνωσης όσο και για το σύνολο της ακτογραμμής.
3. Τον αναμενόμενο χρόνο άφιξης του ενδεχόμενου τσουνάμι σε προκαθορισμένα σημεία πρόγνωσης με την μορφή πίνακα και με την μορφή ισόχρονων καμπυλών στον συνοδευτικό χάρτη.
4. Το επίπεδο απειλής (Παράκτια Απειλή - Advisory ή Κίνδυνος πλημμύρας – Watch), βάσει του οποίου καθορίζονται οι κατηγορίες του αναμενόμενου ύψους κύματος στη θάλασσα (ύψος κύματος μικρότερο ή μεγαλύτερο από 0,5 m) και της αναμενόμενης αναρρίχησης (ύψος αναρρίχησης μικρότερο ή μεγαλύτερο από 1 m) του ενδεχόμενου τσουνάμι (εικόνα Α1), σε προκαθορισμένα σημεία πρόγνωσης με την μορφή πίνακα και για το σύνολο της ακτογραμμής στον συνοδευτικό χάρτη.
5. Την βεβαιότητα εμφάνισης του ενδεχόμενου τσουνάμι που περιγράφεται είτε με την ένδειξη «Μήνυμα Προειδοποίησης για Πιθανή Εκδήλωση Τσουνάμι» είτε με την ένδειξη «Μήνυμα Επιβεβαίωσης Εκδήλωσης Τσουνάμι»



Εικόνα Α1. Διαγραμματική αναπαράσταση των χαρακτηριστικών (ύψος κύματος, αναρρίχηση, κ.τ.λ.) ενός κύματος τσουνάμι.

Όσον αφορά την βεβαιότητα, το πρώτο μήνυμα που σχετίζεται με την απειλή τσουνάμι βασίζεται πάντοτε αποκλειστικά στα χαρακτηριστικά του σεισμού. Η πληροφορία αυτή, από μόνη της, δεν είναι επαρκής για να αποφασιστεί εάν ένα τσουνάμι πράγματι δημιουργήθηκε και έτσι η βεβαιότητα είναι χαμηλή και στον τίτλο του μηνύματος εμφανίζεται η ένδειξη «Πιθανή Εκδήλωση Τσουνάμι».

Όταν συλλεχτούν ενόργανα δεδομένα του επιπέδου της στάθμης της θάλασσας και υποστούν την κατάλληλη επεξεργασία, τα μηνύματα που ακολουθούν το πρώτο μήνυμα, επιβεβαιώνουν ή ακυρώνουν τη δημιουργία τσουνάμι και στον τίτλο του μηνύματος εμφανίζεται η ένδειξη «Επιβεβαίωση Εκδήλωσης Τσουνάμι» ή «Ματαιώση Προειδοποίησης Εκδήλωσης Τσουνάμι», αντίστοιχα.

Δεδομένου ότι η βεβαιότητα εκδήλωσης τσουνάμι μετά από σεισμό εκφράζεται με την προαναφερθίσα αλληλουχία μηνυμάτων, παραμένουν δύο τύποι μηνυμάτων προειδοποίησης τσουνάμι, ανάλογα με το μέγιστο επίπεδο απειλής του αναμενόμενου τσουνάμι, και περιέχουν πληροφορίες σχετικά με την σφοδρότητα αυτού (Πίνακας Α1)

Πίνακας Α1. Δύο τύποι μηνυμάτων προειδοποίησης τσουνάμι, ανάλογα με το μέγιστο επίπεδο απειλής του αναμενόμενου τσουνάμι

Επίπεδο Απειλής	Χαρακτηριστικά κύματος	Επιπτώσεις στην ακτή
Κίνδυνος Πλημμύρας (Tsunami Watch)	Αναμενόμενο ύψος κύματος στην θάλασσα μεγαλύτερο από 0.5m ή/και αναμενόμενη αναρρίχηση κύματος στην ακτή μεγαλύτερη από 1m	Σημαντική παράκτια πλημμύρα που μπορεί να προκαλέσει εκτεταμένες επιπτώσεις στις υποδομές, τραυματισμούς και απώλεια ζωής.
Παράκτια Απειλή (Tsunami Advisory)	Αναμενόμενο ύψος κύματος στην θάλασσα μικρότερο από 0.5m ή/και αναμενόμενη αναρρίχηση κύματος στην ακτή μικρότερη από 1m	Θαλάσσια ρεύματα, υποχώρηση στάθμης της θάλασσας, μικρές ζημιές σε λιμάνια, μικρές πλημμύρες στις παραλίες.

Εκτός από τα μηνύματα προειδοποίησης τσουνάμι, υπάρχουν δύο πρόσθετοι τύποι μηνυμάτων, τα **μηνύματα πληροφόρησης** (tsunami information) και τα **μηνύματα δοκιμής επικοινωνίας** (tsunami communication test).

Τα **μηνύματα πληροφόρησης** εκδίδονται με σκοπό να ειδοποιηθεί το Ε.Σ.Κ.Ε.ΔΙ.Κ./Π.Σ. για την εκδήλωση ενός μεγάλου σεισμού στην περιοχή παρακολούθησης του ΕΚΠΤ, αλλά δεν υπάρχει απειλή για τσουνάμι βάσει της αξιολόγησης των χαρακτηριστικών του σεισμού. Αυτός ο τύπος μηνύματος δεν αναμεταδίδεται προς τα Επιχειρησιακά Κέντρα των υπόλοιπων φορέων, όπως γίνεται με τα μηνύματα προειδοποίησης. Τα κριτήρια για την έκδοση αυτού του είδους μηνυμάτων καθορίζονται από τον πίνακα λήψης απόφασης έκδοσης μηνύματος για την Μεσόγειο, όπως αυτός διαμορφώθηκε από το ICG/NEAMTWS⁸ και αναθεωρήθηκε από το ΕΚΠΤ (Πίνακας Α2).

Τα **μηνύματα δοκιμής επικοινωνίας** είναι μηνύματα που εκδίδονται σε προαποφασισμένες ημερομηνίες με σκοπό να ελεγχθεί η λειτουργία των συστημάτων προειδοποίησης τσουνάμι.

2. Δομή των μηνυμάτων, προσδιορισμός πληγείσας περιοχής και ακολουθία μηνυμάτων

Βάσει του πίνακα λήψης αποφάσεων (Πίνακας Α2) στο σύστημα NEAMTWS, το επίπεδο της απειλής από τα κύματα τσουνάμι εκτός άλλων παραμέτρων εξαρτάται από την απόσταση του επικέντρου από τις ακτές. Η σχέση απόστασης – επιπέδου απειλής έχει σαν αποτέλεσμα στις περισσότερες περιπτώσεις να υπάρχει διαβάθμιση στο επίπεδο απειλής κατά μήκος της Ελληνικής ακτογραμμής, με το επίπεδο απειλής να μειώνεται όσο η απόσταση των σημείων της ακτογραμμής από το επίκεντρο αυξάνεται. Έτσι, για το ίδιο σεισμικό γεγονός, το Μήνυμα Προειδοποίησης δύναται να περιέχει ένα ή περισσότερα επίπεδα απειλής για την Ελληνική ακτογραμμή. Μπορεί δηλαδή να περιέχει μόνο το επίπεδο απειλής

⁸ The Intergovernmental Coordination Group for the Tsunami Early Warning and Mitigation System in the North-eastern Atlantic the Mediterranean and the connected seas.

Κινδύνου Πλημμύρας (Tsunami Watch), ή μόνο το επίπεδο Παράκτιας Απειλής (Tsunami Advisory), ή και τα δύο επίπεδα απειλής.

Η κατηγορία μηνύματος τσουνάμι και το επίπεδο απειλής σε αυτή, σε εθνικό επίπεδο, ορίζεται από το μέγιστο επίπεδο απειλής στον πίνακα πρόγνωσης επιπτώσεων τσουνάμι, σύμφωνα με τον πίνακα λήψης απόφασης έκδοσης μηνύματος (Πίνακας Α2).

Πίνακας Α2. Κριτήρια λήψης απόφασης έκδοσης μηνύματος για την Μεσόγειο

Βάθος (km)	Θέση επικέντρου	Μέγεθος σεισμού (M)	Δυναμικό γένεσης τσουνάμι	Είδος μηνύματος		
				Τοπικά ≤ 100 km	Περιφερειακά 100 – 400 km	Σε επίπεδο θαλάσσιας λεκάνης > 400 km
< 100	Στο θαλάσσιο χώρο ή κοντά στην ακτή (≤ 40 km από την ακτή προς την ενδοχώρα)	5.5 ≤ M ≤ 6.0	Μηδενικό δυναμικό γένεσης καταστροφικού τσουνάμι	Μήνυμα πληροφόρησης (Information)	Μήνυμα πληροφόρησης (Information)	Μήνυμα πληροφόρησης (Information)
		6.0 < M ≤ 6.5	Χαμηλό δυναμικό γένεσης καταστροφικού τσουνάμι τοπικά	Παράκτια απειλή (Advisory)	Μήνυμα πληροφόρησης (Information)	Μήνυμα πληροφόρησης (Information)
	Στην ενδοχώρα (> 40 km και ≤ 100 Km)	5.5 ≤ M ≤ 6.5	Μηδενικό δυναμικό γένεσης καταστροφικού τσουνάμι	Μήνυμα πληροφόρησης (Information)	Μήνυμα πληροφόρησης (Information)	Μήνυμα πληροφόρησης (Information)
	Στο θαλάσσιο χώρο ή κοντά στην ακτή (≤ 100 km από την ακτή προς την ενδοχώρα)	6.5 < M ≤ 7.0	Υψηλό δυναμικό γένεσης καταστροφικού τσουνάμι τοπικά	Κίνδυνος πλημμύρας (Watch)	Παράκτια απειλή (Advisory)	Μήνυμα πληροφόρησης (Information)
		7.0 < M ≤ 7.5	Υψηλό δυναμικό γένεσης καταστροφικού τσουνάμι περιφερειακά	Κίνδυνος πλημμύρας (Watch)	Κίνδυνος πλημμύρας (Watch)	Παράκτια απειλή (Advisory)
		M > 7.5	Υψηλό δυναμικό γένεσης καταστροφικού τσουνάμι σε όλη την θαλάσσια λεκάνη	Κίνδυνος πλημμύρας (Watch)	Κίνδυνος πλημμύρας (Watch)	Κίνδυνος πλημμύρας (Watch)
≥ 100	Στο θαλάσσιο χώρο ή κοντά στην ακτή (≤ 100 km από την ακτή προς την ενδοχώρα)	M ≥ 5.5	Μηδενικό δυναμικό γένεσης καταστροφικού τσουνάμι	Μήνυμα πληροφόρησης (Information)	Μήνυμα πληροφόρησης (Information)	Μήνυμα πληροφόρησης (Information)

Τα **Μηνύματα Πληροφόρησης** (Tsunami Information) και τα **Μηνύματα Δοκιμής Επικοινωνίας** (Tsunami Communication Test) είναι μοναδικά και δεν ακολουθούνται από περαιτέρω μηνύματα που σχετίζονται με το ίδιο γεγονός τσουνάμι, εκτός και αν μετά την έκδοση Μηνύματος Πληροφόρησης προκύψουν νέα στοιχεία.

Αντίθετα, στις περιπτώσεις **Μηνυμάτων Κινδύνου Πλημμύρας** (Tsunami Watch) και **Μηνυμάτων Παράκτιας Απειλής** (Tsunami Advisory) η απειλή παρακολουθείται από το Εθνικό Κέντρο Προειδοποίησης Τσουνάμι και εκδίδεται μια ακολουθία μηνυμάτων μέχρι την λήξη της εξέλιξης του φαινομένου ή μέχρι την ακύρωση του προειδοποιητικού σήματος, σύμφωνα με τις ενόργανες παρατηρήσεις του επιπέδου της στάθμης της θάλασσας.

Το πρώτο μήνυμα προειδοποίησης τσουνάμι από μια ακολουθία μηνυμάτων που σχετίζεται με την ίδια απειλή τσουνάμι βασίζεται αποκλειστικά στα χαρακτηριστικά του σεισμού. Η πληροφορία αυτή, από μόνη της, δεν είναι επαρκής για να αποφασιστεί εάν ένα τσουνάμι πράγματι δημιουργήθηκε και έτσι η βεβαιότητα είναι χαμηλή.

Τα επόμενα μηνύματα περιέχουν μια αξιολόγηση της απειλής τσουνάμι σύμφωνα με τις ενόργανες μετρήσεις της στάθμης της θάλασσας. Αυτά τα μηνύματα μπορεί να επιβεβαιώσουν την προηγούμενη ειδοποίηση, να αλλάξουν το επίπεδο απειλής ή να ακυρώσουν την προειδοποίηση. Αν υπάρχει μια σημαντική αναθεώρηση των αρχικά εκτιμημένων παραμέτρων του σεισμού, όπως το μέγεθος, το επίκεντρο ή το εστιακό βάθος, που αλλάζουν την εκτιμώμενη απειλή για τσουνάμι, μπορεί να εκδοθεί ένα συμπληρωματικό προειδοποιητικό μήνυμα από το Εθνικό Κέντρο Προειδοποίησης Τσουνάμι μεταφέροντας αυτές τις πληροφορίες.

Η έκδοση της κάθε σειράς μηνυμάτων προειδοποίησης τσουνάμι τερματίζεται όταν το Εθνικό Κέντρο Προειδοποίησης Τσουνάμι, που εκδίδει τα μηνύματα, εκτιμά ότι η απειλή τσουνάμι έχει τερματιστεί.

Υπάρχουν δύο πιθανές εκδοχές για ένα καταληκτικό μήνυμα μια σειράς μηνυμάτων προειδοποίησης τσουνάμι:

- Ένα τσουνάμι όντως δημιουργήθηκε: το καταληκτικό μήνυμα σηματοδοτεί το τέλος των μηνυμάτων Κινδύνου Πλημμύρας ή των μηνυμάτων Παράκτιας Απειλής
- Δεν δημιουργήθηκε τσουνάμι: το καταληκτικό μήνυμα ακυρώνει τα προηγούμενα μηνύματα Κινδύνου Πλημμύρας ή Παράκτιας Απειλής που είχαν εκδοθεί.

Από τα παραπάνω εξάγεται ότι κάθε σειρά μηνυμάτων προειδοποίησης τσουνάμι, ξεκινάει πάντα με ένα αρχικό μήνυμα, το οποίο ακολουθείται από ένα η περισσότερα μηνύματα και κλείνει πάντοτε με ένα μήνυμα που είτε σηματοδοτεί την λήξη της απειλής από κύματα τσουνάμι, είτε ακυρώνει τα προηγούμενα μηνύματα προειδοποίησης.

Στο διάγραμμα που ακολουθεί (εικόνα Α2) παρουσιάζεται η αλληλουχία των μηνυμάτων που μπορεί να εκδοθούν μετά την εκδήλωση σεισμού.

Η δομή των προσαρμοσμένων στην ελληνική μηνυμάτων τσουνάμι, αμέσως κάτω από τον τίτλο περιλαμβάνει εντός έγχρωμου πλαισίου τα επίπεδα απειλής που αφορούν το συγκεκριμένο μήνυμα (κόκκινο για κίνδυνο πλημμύρας ή πορτοκαλί για παράκτια απειλή).

Στη συνέχεια αναφέρεται η ημερομηνία και ώρα έκδοσης του μηνύματος καθώς και τα χαρακτηριστικά του σεισμού (ημερομηνία και ώρα εκδήλωσης, μέγεθος, επίκεντρο με συντεταγμένες στο παγκόσμιο σύστημα αναφοράς WGS84) στην εκδήλωση του οποίου οφείλεται η έκδοση του μηνύματος.

Στη συνέχεια του μηνύματος παρατίθεται κατάλογος προκαθορισμένων παράκτιων σημείων πρόγνωσης για τα οποία προσδιορίζεται η προβλεπόμενη ημερομηνία και ώρα άφιξης του τσουνάμι, το επίπεδο απειλής, οι συντεταγμένες στο παγκόσμιο σύστημα αναφοράς WGS84 και ο Δήμος εντός των διοικητικών ορίων του οποίου βρίσκεται το συγκεκριμένο σημείο.

Επίσης στα μηνύματα **Επιβεβαίωσης Εκδήλωσης Τσουνάμι** που βασίζονται σε ενόργανες μετρήσεις της στάθμης της θάλασσας αναφέρεται εκτός των άλλων χαρακτηριστικών του κύματος τσουνάμι που δημιουργήθηκε και η **περίοδος επαναφοράς**, η οποία είναι ο χρόνος που μεσολαβεί μεταξύ δύο διαδοχικών κυμάτων τσουνάμι που ανήκουν στην ίδια ακολουθία.

Οι παραλήπτες του μηνύματος θα πρέπει να γνωρίζουν ότι ο προβλεπόμενος χρόνος άφιξης που αναφέρεται στα μηνύματα προειδοποίησης τσουνάμι υπολογίζεται κατά προσέγγιση. Αυτό οφείλεται:

- α) στα χαρακτηριστικά της περιοχής σεισμικής διάρρηξης τα οποία δεν είναι άμεσα γνωστά και επηρεάζουν το χρόνο άφιξης κύματος, ιδιαίτερα στο κοντινό πεδίο, και
- β) στην εξάρτηση της ταχύτητας διάδοσης του κύματος από την μορφολογία του θαλάσσιου πυθμένα, ιδιαίτερα κοντά στην ακτή.

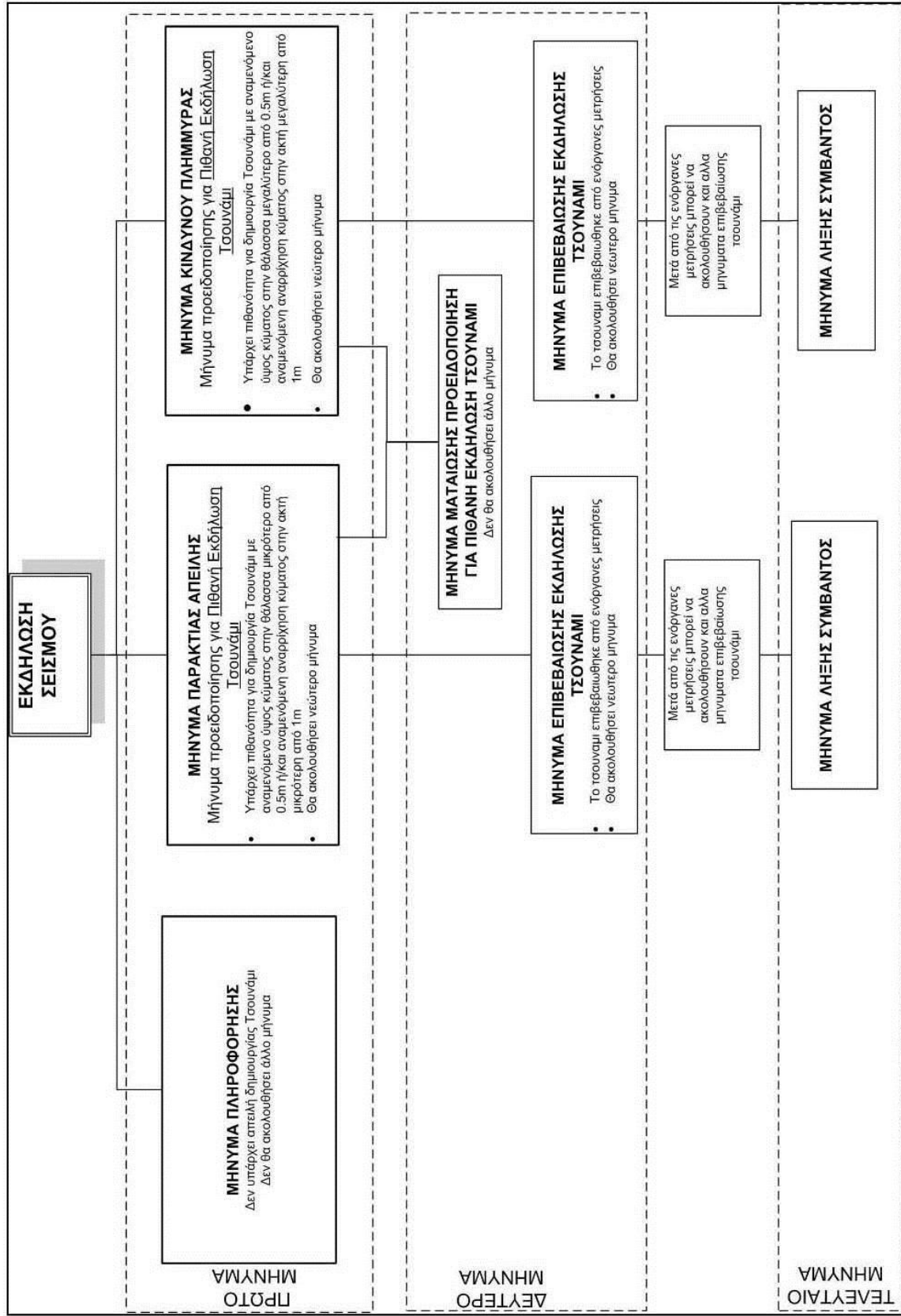
Τα μηνύματα κλείνουν με έναν χάρτη της ελληνικής επικράτειας στον οποίο απεικονίζονται το επίκεντρο του σεισμού στην εκδήλωση του οποίου οφείλεται ή έκδοση του μηνύματος και τα προκαθορισμένα σημεία πρόγνωσης με χρωματική κλίμακα αντίστοιχη του επιπέδου απειλής (κόκκινο για κίνδυνο πλημμύρας ή πορτοκαλί για παράκτια απειλή).

Επιπλέον των προκαθορισμένων σημείων πρόγνωσης απεικονίζονται και τα τμήματα της ακτής που προβλέπεται να πληγούν, με έντονη γραμμή σε χρωματική κλίμακα αντίστοιχη του επιπέδου απειλής (κόκκινο για κίνδυνο πλημμύρας ή πορτοκαλί για παράκτια απειλή).

3. Προκαθορισμένα Σημεία Πρόγνωσης (Forecast points)

Ο υπολογισμός των παραμέτρων που αφορούν ένα ενδεχόμενο τσουνάμι (επίπεδο απειλής, χρόνος άφιξης) πραγματοποιείται από το Εθνικό Κέντρο Προειδοποίησης Τσουνάμι για συγκεκριμένα σημεία τα οποία έχουν προκαθοριστεί από το Εθνικό Κέντρο Προειδοποίησης Τσουνάμι σε συνεργασία με την Δ/ση Σχεδιασμού Αντιμετώπισης Εκτάκτων Αναγκών της ΓΓΠΠ. Τα σημεία αυτά αποτελούν συνήθως σημαντικές παράκτιες πόλεις ή σημεία στα οποία είναι τοποθετημένα όργανα μέτρησης στάθμης της θάλασσας (παλιρροιογράφοι).

Τα **Προκαθορισμένα Σημεία Πρόγνωσης (Forecast points)** για την Ελλάδα παρουσιάζονται στον πίνακα Α3 και τον χάρτη της εικόνας Α3 που ακολουθούν.



Εικόνα Α2. Διάγραμμα αλληλουχίας μηνυμάτων προειδοποίησης για τσουνάμι που μπορεί να εκδοθούν μετά την εκδήλωση σεισμού.


Πίνακας Α3. Προκαθορισμένα Σημεία Πρόγνωσης (Forecast points) για την Ελλάδα (Συντεταγμένες στο παγκόσμιο σύστημα αναφοράς WGS84)

α/α	Σημείο πρόγνωσης	Δήμος	Γ. Πλάτος	Γ. Μήκος
1	Αγ. Νικόλαος	Αγ. Νικολάου	35.194	25.720
2	Αγιος Κήρυκος	Ικαρίας	37.613	26.298
3	Αδάμαντας	Μήλου	36.710	24.464
4	Αλεξανδρούπολη	Αλεξανδρούπολης	40.834	25.898
5	Άνδρος	Άνδρου	37.840	24.941
6	Αργοστόλι	Αργοστολίου	38.180	20.492
7	Βολισσός	Χίου	38.468	25.918
8	Βόλος	Βόλου	39.349	22.952
9	Γύθειο	Ανατολικής Μάνης	36.760	22.570
10	Ερμούπολη	Σύρου Ερμούπολης	37.437	24.952
11	Ζάκυνθος	Ζακύνθου	37.781	20.905
12	Ηγουμενίτσα	Ηγουμενίτσας	39.506	20.219
13	Ηράκλειο	Ηρακλείου	35.349	25.153
14	Θεσσαλονίκη	Θεσσαλονίκης	40.633	22.906
15	Ιεράπετρα	Ιεράπετρας	35.004	25.739
16	Καβάλα	Καβάλας	40.935	24.412
17	Καλαμάτα	Καλαμάτας	37.024	22.116
18	Καμαριώτισσα	Σαμοθράκης	40.474	25.468
19	Καραβέ	Γαύδου	34.847	24.119
20	Καρλόβασι	Δυτικής Σάμου	37.798	26.684
21	Κάρπαθος	Καρπάθου	35.510	27.212
22	Κατάκολο	Πύργου	37.646	21.325
23	Κατάπολα	Αμοργού	36.828	25.862
24	Κατερίνη	Κατερίνης	40.261	22.598
25	Καψάλι	Κυθήρων	36.143	22.999
26	Κορώνη	Πύλου-Νέστορος	36.798	21.956
27	Κύμη	Κύμης Αλιβερίου	38.620	24.127
28	Κυπαρισσία	Τριφυλλίας	37.259	21.665
29	Κως	Κω	36.898	27.288
30	Μεγίστη	Μεγίστης	36.151	29.592
31	Μονεμβασια	Μονεμβασιάς	36.685	23.041
32	Μύκονος	Μυκόνου	37.450	25.326
33	Μύρινα	Λήμνου	39.872	25.052
34	Μυτιλήνη	Μυτιλήνης	39.099	26.563
35	Νάξος	Νάξου	37.107	25.370
36	Ναύπλιο	Ναυπλιέων	37.564	22.782
37	Όρμος Φηρών	Θήρας	36.387	25.429
38	Παλαιοκαστρίτσα	Κεντρικής Κέρκυρας	39.673	19.709
39	Παλαιόχωρα	Καντάνου - Σελίνου	35.230	23.684
40	Παντοκράτορας	Πρέβεζας	38.949	20.729
41	Πάτρα	Πατρέων	38.251	21.732
42	Πειραιάς	Πειραιώς	37.936	23.624
43	Πλημμύρι	Ρόδου	35.928	27.859
44	Πλωμάρι	Μυτιλήνης	38.972	26.371
45	Ραφήνα	Ραφήνας	38.021	24.011
46	Ρέθυμνο	Ρεθύμνου	35.373	24.484
47	Ρόδος	Ρόδου	36.447	28.232
48	Σάμος	Ανατολικής Σάμου	37.786	26.965
49	Σητεία	Σητείας	35.207	26.111
50	Σίγρι	Δυτικής Λέσβου	39.213	25.852
51	Σκιάθος	Σκιάθου	39.162	23.493
52	Φρυ	Κάσου	35.419	26.922
53	Χαλκίδα	Χαλκιδέων	38.437	23.600
54	Χανιά	Χανίων	35.519	24.016

4. ΠΑΡΑΔΕΙΓΜΑΤΑ ΜΗΝΥΜΑΤΩΝ ΜΕ ΣΧΕΤΙΚΕΣ ΕΠΕΞΗΓΗΣΕΙΣ

4.1. ΠΡΩΤΟ ΜΗΝΥΜΑ (Μεταδίδεται το συντομότερο δυνατόν μετά τη γένεση του σεισμού)

4.1.1 Μήνυμα Πληροφόρησης



ΕΘΝΙΚΟ ΚΕΝΤΡΟ ΠΡΟΕΙΔΟΠΟΙΗΣΗΣ ΤΣΟΥΝΑΜΙ
ΕΘΝΙΚΟ ΑΣΤΕΡΟΣΚΟΠΕΙΟ ΑΘΗΝΩΝ
Γεωδυναμικό Ινστιτούτο
Θησείο, 118 10 Αθήνα
Τηλ.: 210-3490-152, email: hl_ntwc@noa.gr



ΜΗΝΥΜΑ ΚΙΝΔΥΝΟΥ ΤΣΟΥΝΑΜΙ

(Μήνυμα υπ' αριθμ. 001)

Μήνυμα Πληροφόρησης

Ημερομηνία & Ώρα Έκδοσης: 28-03-2022 14:22 (Τοπική Ώρα Ελλάδας)

Το παρόν μήνυμα Πληροφόρησης εκδίδεται λόγω της εκδήλωσης υποθαλάσσιου/παράκτιου σεισμού με τα κάτωθι στοιχεία:

Ημερομηνία & Ώρα Εκδήλωσης: 28-03-2022 14:05 (Τοπική Ώρα Ελλάδας)

Μέγεθος Σεισμού: 5,6 *M*

Περιοχή Εκδήλωσης: 63 Χλμ. ΒΑ του Ηρακλείου

Συντεταγμένες Επικέντρου: 35.78 ΒΟΡΕΙΑ 25.56 ΑΝΑΤΟΛΙΚΑ

Βάσει της ιστορικής σεισμικότητας και προσομοιώσεων τσουνάμι δεν υπάρχει απειλή δημιουργίας τσουνάμι που μπορεί να προκαλέσει καταστροφές στις ακτές της ευρύτερης περιοχής. Ωστόσο, η πιθανότητα δημιουργίας τσουνάμι, όπως λόγω υποθαλάσσιων κατολίθισης/σεων, δεν μπορεί να αποκλειστεί.

Αυτό θα είναι το τελικό μήνυμα που εκδίδεται για αυτό το γεγονός, εκτός εάν προκύψουν νεότερες πληροφορίες.

4.1. ΠΡΩΤΟ ΜΗΝΥΜΑ (Μεταδίδεται το συντομότερο δυνατόν μετά τη γένεση του σεισμού)

4.1.2 Μήνυμα Παράκτιας Απειλής

4.1.2.1 Μήνυμα Παράκτιας Απειλής (Κοντινό επίκεντρο σεισμού)



ΕΘΝΙΚΟ ΚΕΝΤΡΟ ΠΡΟΕΙΔΟΠΟΙΗΣΗΣ ΤΣΟΥΝΑΜΙ
ΕΘΝΙΚΟ ΑΣΤΕΡΟΣΚΟΠΕΙΟ ΑΘΗΝΩΝ
Γεωδυναμικό Ινστιτούτο
Θησείο, 118 10 Αθήνα
Τηλ.: 210-3490-152, email: hl_ntwc@noa.gr



ΜΗΝΥΜΑ ΚΙΝΔΥΝΟΥ ΤΣΟΥΝΑΜΙ

(Μήνυμα υπ' αριθμ. 001)

Μήνυμα Προειδοποίησης για Πιθανή Εκδήλωση Τσουνάμι

ΠΑΡΑΚΤΙΑ ΑΠΕΙΛΗ¹

Ημερομηνία & Ώρα Έκδοσης: 28-03-2022 14:24 (Τοπική Ώρα Ελλάδας)

Το παρόν Μήνυμα Προειδοποίησης για Πιθανή Εκδήλωση Τσουνάμι εκδίδεται λόγω της εκδήλωσης υποθαλάσσιου/παράκτιου σεισμού με τα κάτωθι στοιχεία:

Ημερομηνία & Ώρα Εκδήλωσης: 28-03-2022 14:05 (Τοπική Ώρα Ελλάδας)

Μέγεθος Σεισμού: 6,1 *M*

Περιοχή Εκδήλωσης: 63 Χλμ. ΒΑ του Ηρακλείου

Συντεταγμένες Επικέντρου: 35.78 ΒΟΡΕΙΑ 25.56 ΑΝΑΤΟΛΙΚΑ

Ο ανωτέρω σεισμός δύναται να δημιουργήσει τσουνάμι. Η ακόλουθη πρόβλεψη βασίζεται αποκλειστικά στα χαρακτηριστικά του σεισμού, βάσει των οποίων υπάρχει πιθανότητα να δημιουργηθεί τσουνάμι και το οποίο αναμένεται να επηρεάσει πιθανά τις κάτωθι περιοχές:

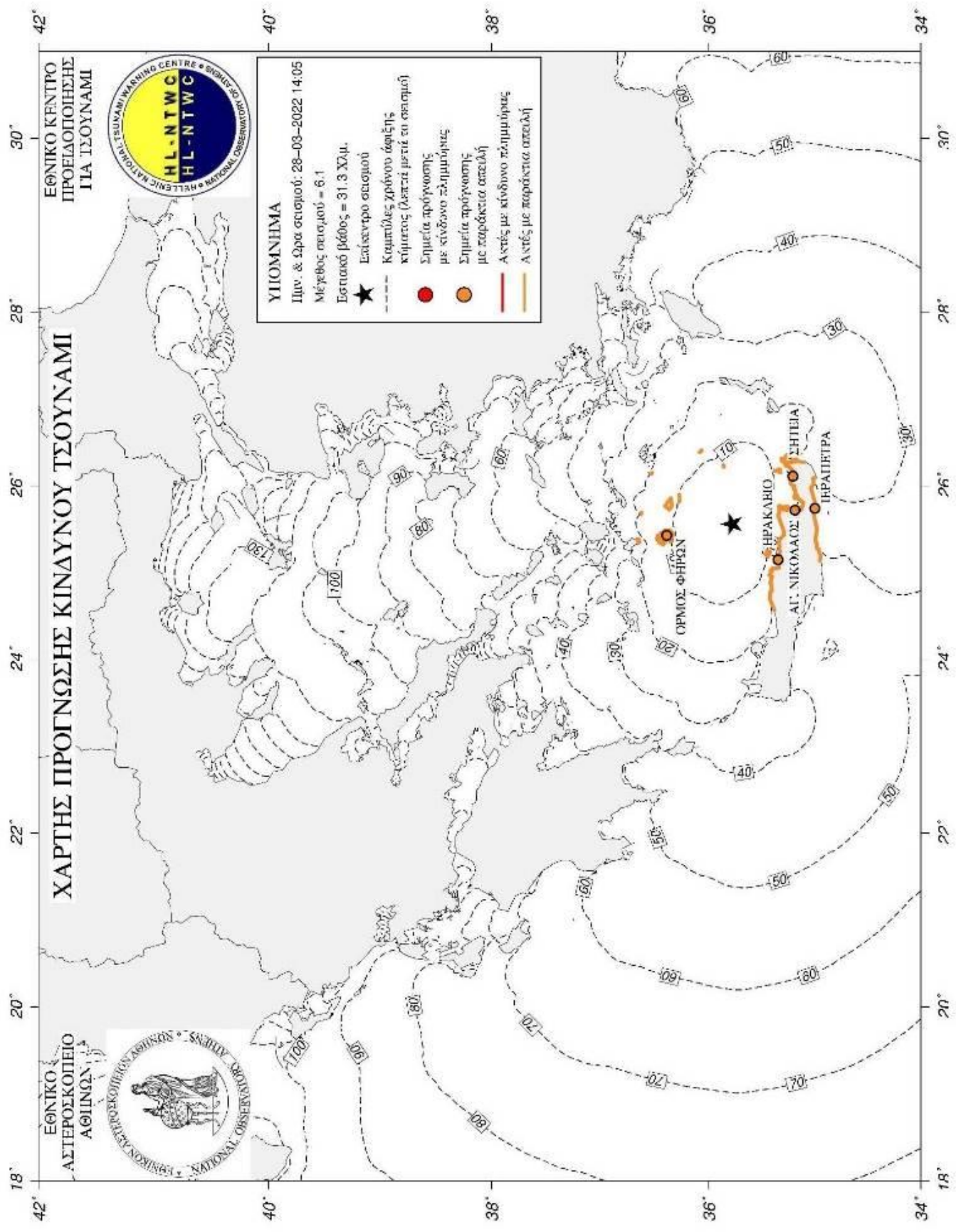
Πρόγνωση Κινδύνου Τσουνάμι

A/A	Σημεία πρόγνωσης	Συντεταγμένες	Ημερ/νια Αφίξης	Ώρα Αφίξης	Επιπτώσεις	Δήμος
1	ΟΡΜΟΣ ΦΗΡΩΝ	36.39B 25.43A	28-03	14:22	ΠΑΡΑΚΤΙΑ ΑΠΕΙΛΗ	ΘΗΡΑΣ
2	ΗΡΑΚΛΕΙΟ	35.35B 25.15A	28-03	14:22	ΠΑΡΑΚΤΙΑ ΑΠΕΙΛΗ	ΗΡΑΚΛΕΙΟΥ
3	ΑΓ. ΝΙΚΟΛΑΟΣ	35.19B 25.72A	28-03	14:30	ΠΑΡΑΚΤΙΑ ΑΠΕΙΛΗ	ΑΓ. ΝΙΚΟΛΑΟΥ
4	ΣΗΤΕΙΑ	35.21B 26.11A	28-03	14:38	ΠΑΡΑΚΤΙΑ ΑΠΕΙΛΗ	ΣΗΤΕΙΑΣ
5	ΙΕΡΑΠΕΤΡΑ	35.00B 25.74A	28-03	14:41	ΠΑΡΑΚΤΙΑ ΑΠΕΙΛΗ	ΙΕΡΑΠΕΤΡΑΣ

Θα ακολουθήσει νεώτερο μήνυμα όταν αξιολογηθούν οι ενόργανες μετρήσεις παλιρροιογράφων

¹ **Κίνδυνος Πλημμύρας:** Αναμενόμενο ύψος κύματος >0,5 μέτρα και αναμενόμενη αναρρίχηση κύματος στην ακτή >1 μέτρου

Παράκτια Απειλή: Αναμενόμενο ύψος κύματος 0,2-0,5 μέτρα και αναμενόμενη αναρρίχηση κύματος στην ακτή <1 μέτρου



ΧΑΡΤΗΣ ΠΡΟΓΝΩΣΗΣ ΚΙΝΔΥΝΟΥ ΤΣΟΥΝΑΜΙ

ΕΘΝΙΚΟ ΚΕΝΤΡΟ
ΠΡΟΒΛΕΨΕΩΣ
ΓΙΑ ΤΣΟΥΝΑΜΙ



ΕΘΝΙΚΟ
ΑΣΤΕΡΟΣΚΟΠΕΙΟ
ΑΘΗΝΩΝ



ΥΠΟΜΝΗΜΑ
 Πην. & Ωρα σεισμού: 28-03-2022 14:05
 Μέγεθος σεισμού = 6.1
 Εστιακό βάθος = 31.3 Χλμ.
 ★ Επικεντρο σεισμού
 --- Κρισιμότες χρόνους άφιξης κύματος (άραται μετά το σεισμό)
 ● Σημεία πρόγνωσης με κίνδυνο πλημμύρας
 ● Σημεία πρόγνωσης με παρόξυσια απειλή
 --- Άντρες με κίνδυνο πλημμύρας
 --- Άντρες με παρόξυσια απειλή

4.1. ΠΡΩΤΟ ΜΗΝΥΜΑ (Μεταδίδεται το συντομότερο δυνατόν μετά τη γένεση του σεισμού)

4.1.2 Μήνυμα Παράκτιας Απειλής

4.1.2.2 Μήνυμα Παράκτιας Απειλής (Μακρινό επίκεντρο σεισμού)



ΕΘΝΙΚΟ ΚΕΝΤΡΟ ΠΡΟΕΙΔΟΠΟΙΗΣΗΣ ΤΣΟΥΝΑΜΙ
ΕΘΝΙΚΟ ΑΣΤΕΡΟΣΚΟΠΕΙΟ ΑΘΗΝΩΝ
Γεωδυναμικό Ινστιτούτο
Θησείο, 118 10 Αθήνα
Τηλ.: 210-3490-152, email: hl_ntwc@noa.gr



ΜΗΝΥΜΑ ΚΙΝΔΥΝΟΥ ΤΣΟΥΝΑΜΙ

(Μήνυμα υπ' αριθμ. 001)

Μήνυμα Προειδοποίησης για Πιθανή Εκδήλωση Τσουνάμι

ΠΑΡΑΚΤΙΑ ΑΠΕΙΛΗ¹

Ημερομηνία & Ώρα Έκδοσης: 28-03-2022 14:37 (Τοπική Ώρα Ελλάδας)

Το παρόν Μήνυμα Προειδοποίησης για Πιθανή Εκδήλωση Τσουνάμι εκδίδεται λόγω της εκδήλωσης υποθαλάσσιου/παράκτιου σεισμού με τα κάτωθι στοιχεία:

Ημερομηνία & Ώρα Εκδήλωσης: 28-03-2022 03:20 (Τοπική Ώρα Ελλάδας)

Μέγεθος Σεισμού: 7,1 *M*

Περιοχή Εκδήλωσης: 563 Χλμ. ΑΝΑ του Καστελορίζου (37 Χλμ. Δ της Βηρυτού Λιβάνου)

Συντεταγμένες Επικέντρου: 33.84 ΒΟΡΕΙΑ 35.10 ΑΝΑΤΟΛΙΚΑ

Ο ανωτέρω σεισμός δύναται να δημιουργήσει τσουνάμι. Η ακόλουθη πρόβλεψη βασίζεται αποκλειστικά στα χαρακτηριστικά του σεισμού, βάσει των οποίων υπάρχει πιθανότητα να δημιουργηθεί τσουνάμι και το οποίο αναμένεται να επηρεάσει πιθανά τις κάτωθι περιοχές:

Πρόγνωση Κινδύνου Τσουνάμι

Α/Α	Σημεία πρόγνωσης	Συντεταγμένες	Ημερ/νια Αφίξης	Ώρα Αφίξης	Επιπτώσεις	Λήμος
1	ΠΛΗΜΜΥΡΙ	35.93B 27.86A	28-03	04:35	ΠΑΡΑΚΤΙΑ ΑΠΕΙΛΗ	ΡΟΔΟΥ
2	ΡΟΔΟΣ	36.45B 28.23A	28-03	04:38	ΠΑΡΑΚΤΙΑ ΑΠΕΙΛΗ	ΡΟΔΟΥ
3	ΜΕΓΙΣΤΗ	36.15B 29.59A	28-03	04:42	ΠΑΡΑΚΤΙΑ ΑΠΕΙΛΗ	ΜΕΓΙΣΤΗΣ
4	ΚΑΡΠΑΘΟΣ	35.51B 27.21A	28-03	04:44	ΠΑΡΑΚΤΙΑ ΑΠΕΙΛΗ	ΚΑΡΠΑΘΟΥ
5	ΦΡΥ	35.42B 26.92A	28-03	04:56	ΠΑΡΑΚΤΙΑ ΑΠΕΙΛΗ	ΚΑΣΟΥ
6	ΙΕΡΑΠΕΤΡΑ	35.00B 25.74A	28-03	04:57	ΠΑΡΑΚΤΙΑ ΑΠΕΙΛΗ	ΙΕΡΑΠΕΤΡΑΣ
7	ΚΑΡΑΒΕ	34.85B 24.12A	28-03	05:10	ΠΑΡΑΚΤΙΑ ΑΠΕΙΛΗ	ΓΑΥΔΟΥ
8	ΑΓ. ΝΙΚΟΛΑΟΣ	35.19B 25.72A	28-03	05:14	ΠΑΡΑΚΤΙΑ ΑΠΕΙΛΗ	ΑΓ. ΝΙΚΟΛΑΟΥ
9	ΚΩΣ	36.90B 27.29A	28-03	05:15	ΠΑΡΑΚΤΙΑ ΑΠΕΙΛΗ	ΚΩ
10	ΟΡΜΟΣ ΦΗΡΩΝ	36.39B 25.43A	28-03	05:19	ΠΑΡΑΚΤΙΑ ΑΠΕΙΛΗ	ΘΗΡΑΣ

¹ **Κίνδυνος Πλημμύρας:** Αναμενόμενο ύψος κύματος >0,5 μέτρα και αναμενόμενη αναρρόχιση κύματος στην ακτή >1 μέτρου

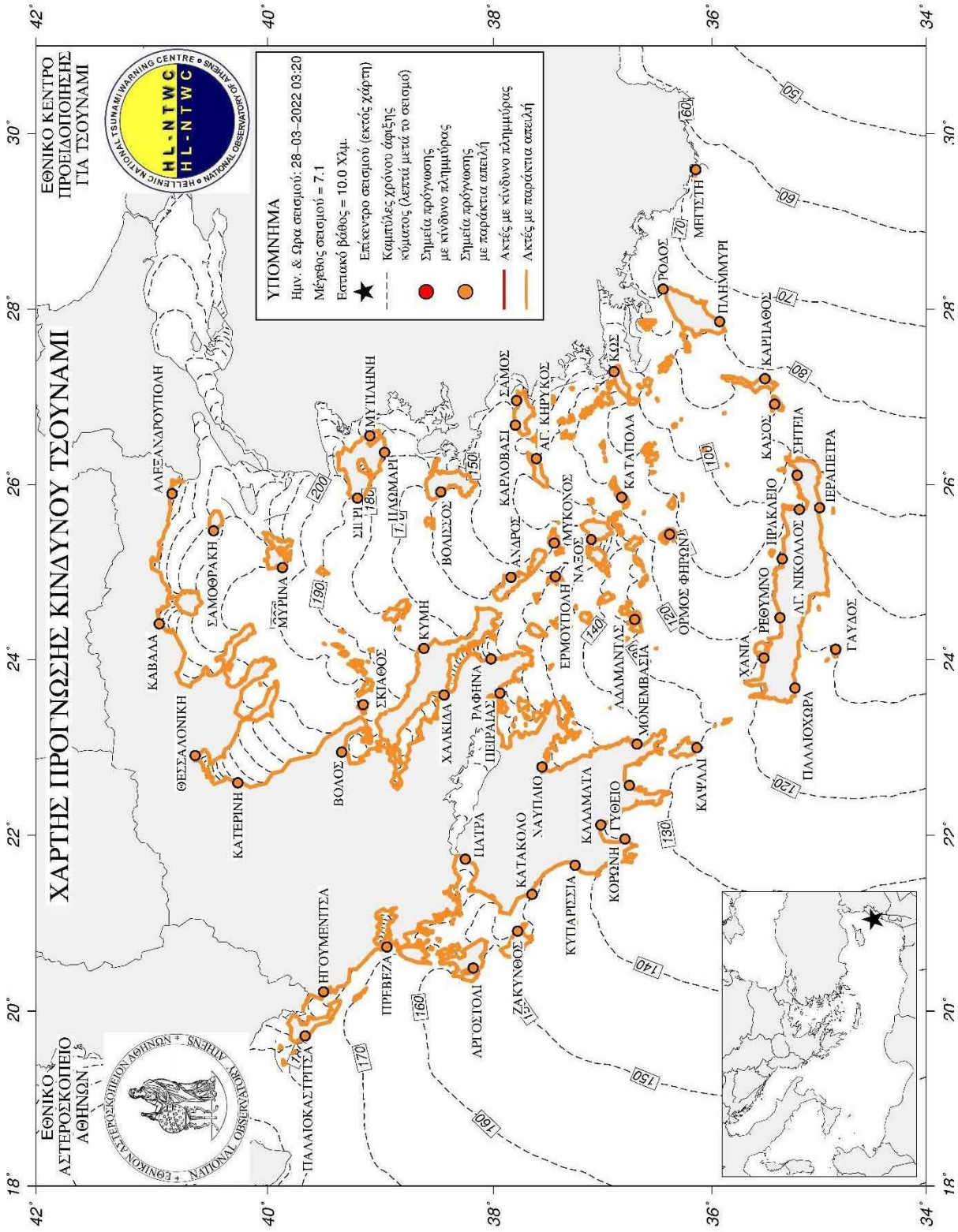
Παράκτια Απειλή: Αναμενόμενο ύψος κύματος 0,2-0,5 μέτρα και αναμενόμενη αναρρόχιση κύματος στην ακτή <1 μέτρου

11	ΣΗΤΕΙΑ	35.21B 26.11A	28-03	05:21	ΠΑΡΑΚΤΙΑ ΑΠΕΙΛΗ	ΣΗΤΕΙΑΣ
12	ΗΡΑΚΛΕΙΟ	35.35B 25.15A	28-03	05:22	ΠΑΡΑΚΤΙΑ ΑΠΕΙΛΗ	ΗΡΑΚΛΕΙΟΥ
13	ΠΑΛΛΑΓΟΧΩΡΑ	35.23B 23.68A	28-03	05:25	ΠΑΡΑΚΤΙΑ ΑΠΕΙΛΗ	ΚΑΝΤΑΝΟΥ ΣΕΛΙΝΟΥ
14	ΚΑΤΑΠΟΛΑ	36.83B 25.86A	28-03	05:27	ΠΑΡΑΚΤΙΑ ΑΠΕΙΛΗ	ΑΜΟΡΓΟΥ
15	ΡΕΘΥΜΝΟ	35.37B 24.48A	28-03	05:27	ΠΑΡΑΚΤΙΑ ΑΠΕΙΛΗ	ΡΕΘΥΜΝΟΥ
16	ΚΑΨΑΛΙ	36.14B 23.00A	28-03	05:31	ΠΑΡΑΚΤΙΑ ΑΠΕΙΛΗ	ΚΥΘΗΡΩΝ
17	ΑΓΙΟΣ ΚΗΡΥΚΟΣ	37.61B 26.30A	28-03	05:32	ΠΑΡΑΚΤΙΑ ΑΠΕΙΛΗ	ΙΚΑΡΙΑΣ
18	ΧΑΝΙΑ	35.52B 24.02A	28-03	05:37	ΠΑΡΑΚΤΙΑ ΑΠΕΙΛΗ	ΧΑΝΙΩΝ
19	ΜΥΚΟΝΟΣ	37.45B 25.33A	28-03	05:40	ΠΑΡΑΚΤΙΑ ΑΠΕΙΛΗ	ΜΥΚΟΝΟΥ
20	ΚΟΡΩΝΗ	36.80B 21.96A	28-03	05:40	ΠΑΡΑΚΤΙΑ ΑΠΕΙΛΗ	ΠΥΛΟΥ ΝΕΣΤΟΡΟΣ
21	ΓΥΘΕΙΟ	36.76B 22.57A	28-03	05:41	ΠΑΡΑΚΤΙΑ ΑΠΕΙΛΗ	ΑΝΑΤΟΛΙΚΗΣ ΜΑΝΗΣ
22	ΚΑΛΑΜΑΤΑ	37.02B 22.12A	28-03	05:42	ΠΑΡΑΚΤΙΑ ΑΠΕΙΛΗ	ΚΑΛΑΜΑΤΑΣ
23	ΜΟΝΕΜΒΑΣΙΑ	36.69B 23.04A	28-03	05:45	ΠΑΡΑΚΤΙΑ ΑΠΕΙΛΗ	ΜΟΝΕΜΒΑΣΙΑΣ
24	ΚΑΡΑΘΒΑΣΙ	37.80B 26.68A	28-03	05:45	ΠΑΡΑΚΤΙΑ ΑΠΕΙΛΗ	ΔΥΤΙΚΗΣ ΣΑΜΟΥ
25	ΚΥΠΑΡΙΣΣΙΑ	37.26B 21.66A	28-03	05:50	ΠΑΡΑΚΤΙΑ ΑΠΕΙΛΗ	ΤΡΙΦΥΛΛΙΑΣ
26	ΚΑΤΑΚΟΛΟ	37.65B 21.33A	28-03	05:53	ΠΑΡΑΚΤΙΑ ΑΠΕΙΛΗ	ΠΥΡΓΟΥ
27	ΣΑΜΟΣ	37.79B 26.96A	28-03	05:55	ΠΑΡΑΚΤΙΑ ΑΠΕΙΛΗ	ΑΝΑΤΟΛΙΚΗΣ ΣΑΜΟΥ
28	ΖΑΚΥΝΘΟΣ	37.78B 20.91A	28-03	05:55	ΠΑΡΑΚΤΙΑ ΑΠΕΙΛΗ	ΖΑΚΥΝΘΟΥ
29	ΑΝΔΡΟΣ	37.84B 24.94A	28-03	05:55	ΠΑΡΑΚΤΙΑ ΑΠΕΙΛΗ	ΑΝΔΡΟΥ
30	ΒΟΛΙΣΣΟΣ	38.47B 25.92A	28-03	06:01	ΠΑΡΑΚΤΙΑ ΑΠΕΙΛΗ	ΧΙΟΥ
31	ΝΑΞΟΣ	37.11B 25.37A	28-03	06:03	ΠΑΡΑΚΤΙΑ ΑΠΕΙΛΗ	ΝΑΞΟΥ
32	ΕΡΜΟΥΠΟΛΗ	37.44B 24.95A	28-03	06:04	ΠΑΡΑΚΤΙΑ ΑΠΕΙΛΗ	ΣΥΡΟΥ ΕΡΜΟΥΠΟΛΗΣ
33	ΝΑΥΠΛΙΟ	37.56B 22.78A	28-03	06:13	ΠΑΡΑΚΤΙΑ ΑΠΕΙΛΗ	ΝΑΥΠΛΙΕΩΝ
34	ΠΕΙΡΑΙΑΣ	37.94B 23.62A	28-03	06:15	ΠΑΡΑΚΤΙΑ ΑΠΕΙΛΗ	ΠΕΙΡΑΙΩΣ
35	ΑΔΑΜΑΝΤΑΣ	36.71B 24.46A	28-03	06:17	ΠΑΡΑΚΤΙΑ ΑΠΕΙΛΗ	ΜΗΛΟΥ
36	ΠΑΛΛΑΙΟΚΑΣΤΡΙΤΣΑ	39.67B 19.71A	28-03	06:19	ΠΑΡΑΚΤΙΑ ΑΠΕΙΛΗ	ΚΕΝΤΡΙΚΗΣ ΚΕΡΚΥΡΑΣ
37	ΑΡΓΟΣΤΟΛΙ	38.18B 20.49A	28-03	06:21	ΠΑΡΑΚΤΙΑ ΑΠΕΙΛΗ	ΑΡΓΟΣΤΟΛΙΟΥ
38	ΠΛΩΜΑΡΙ	38.97B 26.37A	28-03	06:22	ΠΑΡΑΚΤΙΑ ΑΠΕΙΛΗ	ΜΥΤΙΛΗΝΗΣ
39	ΠΑΝΤΟΚΡΑΤΟΡΑΣ	38.95B 20.73A	28-03	06:23	ΠΑΡΑΚΤΙΑ ΑΠΕΙΛΗ	ΠΡΕΒΕΖΑΣ
40	ΚΥΜΗ	38.62B 24.13A	28-03	06:27	ΠΑΡΑΚΤΙΑ ΑΠΕΙΛΗ	ΚΥΜΗΣ ΑΛΙΒΕΡΙΟΥ
41	ΣΙΓΡΙ	39.21B 25.85A	28-03	06:27	ΠΑΡΑΚΤΙΑ ΑΠΕΙΛΗ	ΔΥΤΙΚΗΣ ΛΕΣΒΟΥ
42	ΡΑΦΗΝΑ	38.02B 24.01A	28-03	06:29	ΠΑΡΑΚΤΙΑ ΑΠΕΙΛΗ	ΡΑΦΗΝΑΣ
43	ΗΓΟΥΜΕΝΙΤΣΑ	39.51B 20.22A	28-03	06:38	ΠΑΡΑΚΤΙΑ ΑΠΕΙΛΗ	ΗΓΟΥΜΕΝΙΤΣΑΣ
44	ΣΚΙΑΘΟΣ	39.16B 23.49A	28-03	06:41	ΠΑΡΑΚΤΙΑ ΑΠΕΙΛΗ	ΣΚΙΑΘΟΥ
45	ΠΑΤΡΑ	38.25B 21.73A	28-03	06:46	ΠΑΡΑΚΤΙΑ ΑΠΕΙΛΗ	ΠΑΤΡΕΩΝ
46	ΜΥΡΙΝΑ	39.87B 25.05A	28-03	06:47	ΠΑΡΑΚΤΙΑ ΑΠΕΙΛΗ	ΔΗΜΝΟΥ
47	ΜΥΤΙΛΗΝΗ	39.10B 26.56A	28-03	06:53	ΠΑΡΑΚΤΙΑ ΑΠΕΙΛΗ	ΜΥΤΙΛΗΝΗΣ
48	ΚΑΜΑΡΙΩΤΙΣΣΑ	40.47B 25.47A	28-03	07:05	ΠΑΡΑΚΤΙΑ ΑΠΕΙΛΗ	ΣΑΜΟΘΡΑΚΗΣ
49	ΒΟΛΟΣ	39.35B 22.95A	28-03	07:15	ΠΑΡΑΚΤΙΑ ΑΠΕΙΛΗ	ΒΟΛΟΥ
50	ΚΑΒΑΛΑ	40.94B 24.41A	28-03	07:38	ΠΑΡΑΚΤΙΑ ΑΠΕΙΛΗ	ΚΑΒΑΛΑΣ
51	ΚΑΤΕΡΙΝΗ	40.26B 22.60A	28-03	07:42	ΠΑΡΑΚΤΙΑ ΑΠΕΙΛΗ	ΚΑΤΕΡΙΝΗΣ
52	ΑΛΕΞΑΝΔΡΟΥΠΟΛΗ	40.83B 25.90A	28-03	07:48	ΠΑΡΑΚΤΙΑ ΑΠΕΙΛΗ	ΑΛΕΞΑΝΔΡΟΥΠΟΛΗΣ
53	ΘΕΣΣΑΛΟΝΙΚΗ	40.63B 22.91A	28-03	08:46	ΠΑΡΑΚΤΙΑ ΑΠΕΙΛΗ	ΘΕΣΣΑΛΟΝΙΚΗΣ
54	ΧΑΛΚΙΔΑ	38.44B 23.60A	28-03	09:26	ΠΑΡΑΚΤΙΑ ΑΠΕΙΛΗ	ΧΑΛΚΙΔΕΩΝ

Θα ακολουθήσει νεότερο μήνυμα όταν αξιολογηθούν οι ενόργανες μετρήσεις παλιρροιογράφων

¹ **Κίνδυνος Πλημμύρας:** Αναμενόμενο ύψος κόματος >0,5 μέτρα και αναμενόμενη αναρρόχιση κόματος στην ακτή >1 μέτρου

Παράκτια Απειλή: Αναμενόμενο ύψος κόματος 0,2-0,5 μέτρα και αναμενόμενη αναρρόχιση κόματος στην ακτή <1 μέτρου



4.1 ΠΡΩΤΟ ΜΗΝΥΜΑ (Μεταδίδεται το συντομότερο δυνατόν μετά τη γένεση του σεισμού)

4.1.3 Μήνυμα Κινδύνου Πλημμύρας



ΕΘΝΙΚΟ ΚΕΝΤΡΟ ΠΡΟΕΙΔΟΠΟΙΗΣΗΣ ΤΣΟΥΝΑΜΙ
ΕΘΝΙΚΟ ΑΣΤΕΡΟΣΚΟΠΕΙΟ ΑΘΗΝΩΝ
Γεωδυναμικό Ινστιτούτο
Θησείο, 118 10 Αθήνα
Τηλ.: 210-3490-152, email: hl_ntwc@noa.gr



ΜΗΝΥΜΑ ΚΙΝΔΥΝΟΥ ΤΣΟΥΝΑΜΙ

(Μήνυμα υπ' αριθμ. 001)

Μήνυμα Προειδοποίησης για Πιθανή Εκδήλωση Τσουνάμι

ΚΙΝΔΥΝΟΣ ΠΛΗΜΜΥΡΑΣ¹

ΠΑΡΑΚΤΙΑ ΑΠΕΙΛΗ¹

Ημερομηνία & Ώρα Έκδοσης: 28-03-2022 14:27 (Τοπική Ώρα Ελλάδας)

Το παρόν Μήνυμα Προειδοποίησης για Πιθανή Εκδήλωση Τσουνάμι εκδίδεται λόγω της εκδήλωσης υποθαλάσσιου/παράκτιου σεισμού με τα κάτωθι στοιχεία:

Ημερομηνία & Ώρα Έκδήλωσης: 28-03-2022 14:05 (Τοπική Ώρα Ελλάδας)

Μέγεθος Σεισμού: 6,7 *M*

Περιοχή Εκδήλωσης: 63 Χλμ. ΒΑ του Ηρακλείου

Συντεταγμένες Επικέντρου: 35.78 ΒΟΡΕΙΑ 25.56 ΑΝΑΤΟΛΙΚΑ

Ο ανωτέρω σεισμός δύναται να δημιουργήσει τσουνάμι. Η ακόλουθη πρόβλεψη βασίζεται αποκλειστικά στα χαρακτηριστικά του σεισμού, βάσει των οποίων υπάρχει πιθανότητα να δημιουργηθεί τσουνάμι και το οποίο αναμένεται να επηρεάσει πιθανά τις κάτωθι περιοχές:

Πρόγνωση Κινδύνου Τσουνάμι

Α/Α	Σημεία πρόγνωσης	Συντεταγμένες	Ημερ/νια Αφίξης	Ώρα Αφίξης	Επιπτώσεις	Δήμος
1	ΟΡΜΟΣ ΦΗΡΩΝ	36.39B 25.43A	28-03	14:21	ΚΙΝΔΥΝΟΣ ΠΛΗΜΜΥΡΑΣ	ΘΗΡΑΣ
2	ΗΡΑΚΛΕΙΟ	35.35B 25.15A	28-03	14:21	ΚΙΝΔΥΝΟΣ ΠΛΗΜΜΥΡΑΣ	ΗΡΑΚΛΕΙΟΥ
3	ΑΓ. ΝΙΚΟΛΑΟΣ	35.19B 25.72A	28-03	14:28	ΚΙΝΔΥΝΟΣ ΠΛΗΜΜΥΡΑΣ	ΑΓ. ΝΙΚΟΛΑΟΥ
4	ΣΗΤΕΙΑ	35.21B 26.11A	28-03	14:37	ΚΙΝΔΥΝΟΣ ΠΛΗΜΜΥΡΑΣ	ΣΗΤΕΙΑΣ
5	ΙΕΡΑΠΕΤΡΑ	35.00B 25.74A	28-03	14:39	ΚΙΝΔΥΝΟΣ ΠΛΗΜΜΥΡΑΣ	ΙΕΡΑΠΕΤΡΑΣ
6	ΦΡΥ	35.42B 26.92A	28-03	14:25	ΠΑΡΑΚΤΙΑ ΑΠΕΙΛΗ	ΚΑΣΟΥ
7	ΡΕΘΥΜΝΟ	35.37B 24.48A	28-03	14:27	ΠΑΡΑΚΤΙΑ ΑΠΕΙΛΗ	ΡΕΘΥΜΝΟΥ
8	ΚΑΡΠΑΘΟΣ	35.51B 27.21A	28-03	14:34	ΠΑΡΑΚΤΙΑ ΑΠΕΙΛΗ	ΚΑΡΠΑΘΟΥ

¹ **Κίνδυνος Πλημμύρας:** Αναμενόμενο ύψος κύματος >0,5 μέτρα και αναμενόμενη αναρρίχηση κύματος στην ακτή >1 μέτρου

Παράκτια Απειλή: Αναμενόμενο ύψος κύματος 0,2-0,5 μέτρα και αναμενόμενη αναρρίχηση κύματος στην ακτή <1 μέτρου

9	ΚΑΤΑΠΟΛΑ	36.83B 25.86A	28-03	14:36	ΠΑΡΑΚΤΙΑ ΑΠΕΙΛΗ	ΑΜΟΡΓΟΥ
10	ΧΑΝΙΑ	35.52B 24.02A	28-03	14:37	ΠΑΡΑΚΤΙΑ ΑΠΕΙΛΗ	ΧΑΝΙΩΝ
11	ΠΛΗΜΜΥΡΙ	35.93B 27.86A	28-03	14:41	ΠΑΡΑΚΤΙΑ ΑΠΕΙΛΗ	ΡΟΔΟΥ
12	ΚΑΨΑΛΙ	36.14B 23.00A	28-03	14:46	ΠΑΡΑΚΤΙΑ ΑΠΕΙΛΗ	ΚΥΘΗΡΩΝ
13	ΜΟΝΕΜΒΑΣΙΑ	36.69B 23.04A	28-03	14:46	ΠΑΡΑΚΤΙΑ ΑΠΕΙΛΗ	ΜΟΝΕΜΒΑΣΙΑΣ
14	ΡΟΔΟΣ	36.45B 28.23A	28-03	14:49	ΠΑΡΑΚΤΙΑ ΑΠΕΙΛΗ	ΡΟΔΟΥ
15	ΚΩΣ	36.90B 27.29A	28-03	14:53	ΠΑΡΑΚΤΙΑ ΑΠΕΙΛΗ	ΚΩ
16	ΑΓΙΟΣ ΚΗΡΥΚΟΣ	37.61B 26.30A	28-03	14:55	ΠΑΡΑΚΤΙΑ ΑΠΕΙΛΗ	ΙΚΑΡΙΑΣ
17	ΠΑΛΛΙΟΧΩΡΑ	35.23B 23.68A	28-03	14:55	ΠΑΡΑΚΤΙΑ ΑΠΕΙΛΗ	ΚΑΝΤΑΝΟΥ ΣΕΛΙΝΟΥ
18	ΚΑΡΑΒΕ	34.85B 24.12A	28-03	14:56	ΠΑΡΑΚΤΙΑ ΑΠΕΙΛΗ	ΓΑΥΔΟΥ
19	ΓΥΘΕΙΟ	36.76B 22.57A	28-03	14:57	ΠΑΡΑΚΤΙΑ ΑΠΕΙΛΗ	ΑΝΑΤΟΛΙΚΗΣ ΜΑΝΗΣ
20	ΜΥΚΟΝΟΣ	37.45B 25.33A	28-03	14:59	ΠΑΡΑΚΤΙΑ ΑΠΕΙΛΗ	ΜΥΚΟΝΟΥ
21	ΚΟΡΩΝΗ	36.80B 21.96A	28-03	15:03	ΠΑΡΑΚΤΙΑ ΑΠΕΙΛΗ	ΙΓΥΛΟΥ ΝΕΣΤΟΡΟΣ
22	ΚΑΛΑΜΑΤΑ	37.02B 22.12A	28-03	15:04	ΠΑΡΑΚΤΙΑ ΑΠΕΙΛΗ	ΚΑΛΑΜΑΤΑΣ
23	ΕΡΜΟΥΠΟΛΗ	37.44B 24.95A	28-03	15:07	ΠΑΡΑΚΤΙΑ ΑΠΕΙΛΗ	ΣΥΡΟΥ ΕΡΜΟΥΠΟΛΗΣ
24	ΚΑΡΔΟΒΑΣΙ	37.80B 26.68A	28-03	15:08	ΠΑΡΑΚΤΙΑ ΑΠΕΙΛΗ	ΔΥΤΙΚΗΣ ΣΑΜΟΥ
25	ΜΕΓΙΣΤΗ	36.15B 29.59A	28-03	15:10	ΠΑΡΑΚΤΙΑ ΑΠΕΙΛΗ	ΜΕΓΙΣΤΗΣ
26	ΝΑΥΠΛΙΟ	37.56B 22.78A	28-03	15:13	ΠΑΡΑΚΤΙΑ ΑΠΕΙΛΗ	ΝΑΥΠΛΙΕΩΝ
27	ΚΥΠΑΡΙΣΣΙΑ	37.26B 21.66A	28-03	15:13	ΠΑΡΑΚΤΙΑ ΑΠΕΙΛΗ	ΤΡΙΦΥΛΛΙΑΣ
28	ΑΝΔΡΟΣ	37.84B 24.94A	28-03	15:15	ΠΑΡΑΚΤΙΑ ΑΠΕΙΛΗ	ΑΝΔΡΟΥ
29	ΠΕΙΡΑΙΑΣ	37.94B 23.62A	28-03	15:15	ΠΑΡΑΚΤΙΑ ΑΠΕΙΛΗ	ΠΕΙΡΑΙΩΣ
30	ΣΑΜΟΣ	37.79B 26.96A	28-03	15:17	ΠΑΡΑΚΤΙΑ ΑΠΕΙΛΗ	ΑΝΑΤΟΛΙΚΗΣ ΣΑΜΟΥ
31	ΑΔΑΜΑΝΤΑΣ	36.71B 24.46A	28-03	15:17	ΠΑΡΑΚΤΙΑ ΑΠΕΙΛΗ	ΜΗΛΟΥ
32	ΝΑΞΟΣ	37.11B 25.37A	28-03	15:18	ΠΑΡΑΚΤΙΑ ΑΠΕΙΛΗ	ΝΑΞΟΥ
33	ΒΟΛΙΣΣΟΣ	38.47B 25.92A	28-03	15:21	ΠΑΡΑΚΤΙΑ ΑΠΕΙΛΗ	ΧΙΟΥ
34	ΡΑΦΗΝΑ	38.02B 24.01A	28-03	15:30	ΠΑΡΑΚΤΙΑ ΑΠΕΙΛΗ	ΡΑΦΗΝΑΣ
35	ΠΛΩΜΑΡΙ	38.97B 26.37A	28-03	15:42	ΠΑΡΑΚΤΙΑ ΑΠΕΙΛΗ	ΜΥΤΙΛΗΝΗΣ
36	ΚΥΜΗ	38.62B 24.13A	28-03	15:45	ΠΑΡΑΚΤΙΑ ΑΠΕΙΛΗ	ΚΥΜΗΣ ΑΛΙΒΕΡΙΟΥ
37	ΣΙΓΡΙ	39.21B 25.85A	28-03	15:47	ΠΑΡΑΚΤΙΑ ΑΠΕΙΛΗ	ΔΥΤΙΚΗΣ ΔΕΣΒΟΥ
38	ΜΥΤΙΛΗΝΗ	39.10B 26.56A	28-03	16:13	ΠΑΡΑΚΤΙΑ ΑΠΕΙΛΗ	ΜΥΤΙΛΗΝΗΣ
39	ΧΑΛΚΙΔΑ	38.44B 23.60A	28-03	18:27	ΠΑΡΑΚΤΙΑ ΑΠΕΙΛΗ	ΧΑΛΚΙΔΕΩΝ

Θα ακολουθήσει νεότερο μήνυμα όταν αξιολογηθούν οι ενόργανες μετρήσεις παλιρροιογράφων

¹ **Κίνδυνος Πεληματίας:** Αναμενόμενο ύψος κύματος >0,5 μέτρα και αναμενόμενη αναρρόχιση κύματος στην ακτή >1 μέτρο

Παράκτια Απειλή: Αναμενόμενο ύψος κύματος 0,2-0,5 μέτρα και αναμενόμενη αναρρόχιση κύματος στην ακτή <1 μέτρο

4.2. ΔΕΥΤΕΡΟ ΜΗΝΥΜΑ (Μεταδίδεται όταν υπάρχουν οι πρώτες ενόργανες μετρήσεις στάθμης της θάλασσας)

4.2.1 Μήνυμα Επιβεβαίωσης Εκδήλωσης Τσουνάμι (Μεταδίδεται όταν οι πρώτες ενόργανες μετρήσεις στάθμης της θάλασσας επιβεβαιώνουν την γένεση ενός τσουνάμι)



ΕΘΝΙΚΟ ΚΕΝΤΡΟ ΠΡΟΕΙΔΟΠΟΙΗΣΗΣ ΤΣΟΥΝΑΜΙ
ΕΘΝΙΚΟ ΑΣΤΕΡΟΣΚΟΠΕΙΟ ΑΘΗΝΩΝ
Γεωδυναμικό Ινστιτούτο
Θησείο, 118 10 Αθήνα
Τηλ.: 210-3490-152, email: hl_ntwc@noa.gr



ΜΗΝΥΜΑ ΚΙΝΔΥΝΟΥ ΤΣΟΥΝΑΜΙ

(Μήνυμα υπ' αριθμ. 002)

Μήνυμα Επιβεβαίωσης Εκδήλωσης Τσουνάμι

ΚΙΝΔΥΝΟΣ ΠΛΗΜΜΥΡΑΣ¹

ΠΑΡΑΚΤΙΑ ΑΠΕΙΛΗ¹

Ημερομηνία & Ωρα Έκδοσης: 28-03-2022 14:32 (Τοπική Ωρα Ελλάδας)

Ο σεισμός της και ώρα (Τοπική Ωρα Ελλάδας) μεγέθους M , με επίκεντρο 63 Χλμ. ΒΑ του Ηρακλείου, δημιούργησε τσουνάμι το οποίο επιβεβαιώθηκε από μετρήσεις παλιρροιογράφων στους σταθμούς μέτρησης:

A/A	Σημεία Μέτρησης	Χώρα	Συντεταγμένες	Ωρα Αφίξης	Ύψος Κύματος (Μέτρα)	Περίοδος Επαναφοράς (Λεπτά)
1	Ηράκλειο	Ελλάδα	35.35B 25.15A	14:25	0,50	10,0

Το τσουνάμι το οποίο δημιουργήθηκε αναμένεται να επηρεάσει τις κάτωθι περιοχές. Ως εκ τούτου το επίπεδο κινδύνου τσουνάμι διαμορφώνεται ως εξής:

Κίνδυνος Τσουνάμι

A/A	Σημεία πρόγνωσης	Συντεταγμένες	Ημερ/νια Αφίξης	Ωρα Αφίξης	Επιπτώσεις	Δήμος
1	ΟΡΜΟΣ ΦΗΡΩΝ	36.39B 25.43A	28-03	14:21	ΚΙΝΔΥΝΟΣ ΠΛΗΜΜΥΡΑΣ	ΘΗΡΑΣ
2	ΗΡΑΚΛΕΙΟ	35.35B 25.15A	28-03	14:21	ΚΙΝΔΥΝΟΣ ΠΛΗΜΜΥΡΑΣ	ΗΡΑΚΛΕΙΟΥ
3	ΑΓ. ΝΙΚΟΛΑΟΣ	35.19B 25.72A	28-03	14:28	ΚΙΝΔΥΝΟΣ ΠΛΗΜΜΥΡΑΣ	ΑΓ. ΝΙΚΟΛΑΟΥ
4	ΣΗΤΕΙΑ	35.21B 26.11A	28-03	14:37	ΚΙΝΔΥΝΟΣ ΠΛΗΜΜΥΡΑΣ	ΣΗΤΕΙΑΣ
5	ΙΕΡΑΠΕΤΡΑ	35.00B 25.74A	28-03	14:39	ΚΙΝΔΥΝΟΣ ΠΛΗΜΜΥΡΑΣ	ΙΕΡΑΠΕΤΡΑΣ
6	ΦΥΨ	35.42B 26.92A	28-03	14:25	ΠΑΡΑΚΤΙΑ ΑΠΕΙΛΗ	ΚΑΣΟΥ
7	ΡΕΘΥΜΝΟ	35.37B 24.48A	28-03	14:27	ΠΑΡΑΚΤΙΑ ΑΠΕΙΛΗ	ΡΕΘΥΜΝΟΥ
8	ΚΑΡΠΑΘΟΣ	35.51B 27.21A	28-03	14:34	ΠΑΡΑΚΤΙΑ ΑΠΕΙΛΗ	ΚΑΡΠΑΘΟΥ
9	ΚΑΤΑΠΟΛΑ	36.83B 25.86A	28-03	14:36	ΠΑΡΑΚΤΙΑ ΑΠΕΙΛΗ	ΑΜΟΡΓΟΥ
10	ΧΑΝΙΑ	35.52B 24.02A	28-03	14:37	ΠΑΡΑΚΤΙΑ ΑΠΕΙΛΗ	ΧΑΝΙΩΝ
11	ΠΛΗΜΜΥΡΙ	35.93B 27.86A	28-03	14:41	ΠΑΡΑΚΤΙΑ ΑΠΕΙΛΗ	ΡΟΔΟΥ
12	ΚΑΨΑΛΙ	36.14B 23.00A	28-03	14:46	ΠΑΡΑΚΤΙΑ ΑΠΕΙΛΗ	ΚΥΘΗΡΩΝ
13	ΜΟΝΕΜΒΑΣΙΑ	36.69B 23.04A	28-03	14:46	ΠΑΡΑΚΤΙΑ ΑΠΕΙΛΗ	ΜΟΝΕΜΒΑΣΙΑΣ

¹ **Κίνδυνος Πλημμύρας:** Αναμενόμενο ύψος κύματος >0,5 μέτρα και αναμενόμενη αναρρόχιση κύματος στην ακτή >1 μέτρου

Παράκτια Απειλή: Αναμενόμενο ύψος κύματος 0,2-0,5 μέτρα και αναμενόμενη αναρρόχιση κύματος στην ακτή <1 μέτρου

14	ΡΟΔΟΣ	36.45B 28.23A	28-03	14:49	ΠΑΡΑΚΤΙΑ ΑΠΕΙΛΗ	ΡΟΔΟΥ
15	ΚΩΣ	36.90B 27.29A	28-03	14:53	ΠΑΡΑΚΤΙΑ ΑΠΕΙΛΗ	ΚΩ
16	ΑΓΙΟΣ ΚΗΡΥΚΟΣ	37.61B 26.30A	28-03	14:55	ΠΑΡΑΚΤΙΑ ΑΠΕΙΛΗ	ΙΚΑΡΙΑΣ
17	ΠΑΛΛΗΓΟΥΧΩΡΑ	35.23B 23.68A	28-03	14:55	ΠΑΡΑΚΤΙΑ ΑΠΕΙΛΗ	ΚΑΝΤΑΝΟΥ ΣΕΛΙΝΟΥ
18	ΚΑΡΑΒΕ	34.85B 24.12A	28-03	14:56	ΠΑΡΑΚΤΙΑ ΑΠΕΙΛΗ	ΓΑΥΔΟΥ
19	ΓΥΘΕΙΟ	36.76B 22.57A	28-03	14:57	ΠΑΡΑΚΤΙΑ ΑΠΕΙΛΗ	ΑΝΑΤΟΛΙΚΗΣ ΜΑΝΗΣ
20	ΜΥΚΟΝΟΣ	37.45B 25.33A	28-03	14:59	ΠΑΡΑΚΤΙΑ ΑΠΕΙΛΗ	ΜΥΚΟΝΟΥ
21	ΚΟΡΩΝΗ	36.80B 21.96A	28-03	15:03	ΠΑΡΑΚΤΙΑ ΑΠΕΙΛΗ	ΠΥΛΟΥ ΝΕΣΤΟΡΟΣ
22	ΚΑΛΑΜΑΤΑ	37.02B 22.12A	28-03	15:04	ΠΑΡΑΚΤΙΑ ΑΠΕΙΛΗ	ΚΑΛΑΜΑΤΑΣ
23	ΕΡΜΟΥΠΟΛΗ	37.44B 24.95A	28-03	15:07	ΠΑΡΑΚΤΙΑ ΑΠΕΙΛΗ	ΣΥΡΟΥ ΕΡΜΟΥΠΟΛΗΣ
24	ΚΑΡΑΘΟΒΑΣΙ	37.80B 26.68A	28-03	15:08	ΠΑΡΑΚΤΙΑ ΑΠΕΙΛΗ	ΔΥΤΙΚΗΣ ΣΑΜΟΥ
25	ΜΕΓΙΣΤΗ	36.15B 29.59A	28-03	15:10	ΠΑΡΑΚΤΙΑ ΑΠΕΙΛΗ	ΜΕΓΙΣΤΗΣ
26	ΝΑΥΠΑΓΙΟ	37.56B 22.78A	28-03	15:13	ΠΑΡΑΚΤΙΑ ΑΠΕΙΛΗ	ΝΑΥΠΑΓΕΩΝ
27	ΚΥΠΑΡΙΣΣΙΑ	37.26B 21.66A	28-03	15:13	ΠΑΡΑΚΤΙΑ ΑΠΕΙΛΗ	ΤΡΙΦΥΛΛΙΑΣ
28	ΑΝΔΡΟΣ	37.84B 24.94A	28-03	15:15	ΠΑΡΑΚΤΙΑ ΑΠΕΙΛΗ	ΑΝΔΡΟΥ
29	ΠΕΙΡΑΙΑΣ	37.94B 23.62A	28-03	15:15	ΠΑΡΑΚΤΙΑ ΑΠΕΙΛΗ	ΠΕΙΡΑΙΚΩΣ
30	ΣΑΜΟΣ	37.79B 26.96A	28-03	15:17	ΠΑΡΑΚΤΙΑ ΑΠΕΙΛΗ	ΑΝΑΤΟΛΙΚΗΣ ΣΑΜΟΥ
31	ΑΔΑΜΑΝΤΑΣ	36.71B 24.46A	28-03	15:17	ΠΑΡΑΚΤΙΑ ΑΠΕΙΛΗ	ΜΗΛΟΥ
32	ΝΑΞΟΣ	37.11B 25.37A	28-03	15:18	ΠΑΡΑΚΤΙΑ ΑΠΕΙΛΗ	ΝΑΞΟΥ
33	ΒΟΛΙΣΣΟΣ	38.47B 25.92A	28-03	15:21	ΠΑΡΑΚΤΙΑ ΑΠΕΙΛΗ	ΧΙΟΥ
34	ΡΑΦΗΝΑ	38.02B 24.01A	28-03	15:30	ΠΑΡΑΚΤΙΑ ΑΠΕΙΛΗ	ΡΑΦΗΝΑΣ
35	ΠΛΩΜΑΡΙ	38.97B 26.37A	28-03	15:42	ΠΑΡΑΚΤΙΑ ΑΠΕΙΛΗ	ΜΥΤΙΛΗΝΗΣ
36	ΚΥΜΗ	38.62B 24.13A	28-03	15:45	ΠΑΡΑΚΤΙΑ ΑΠΕΙΛΗ	ΚΥΜΗΣ ΑΛΙΒΕΡΙΟΥ
37	ΣΙΓΡΙ	39.21B 25.85A	28-03	15:47	ΠΑΡΑΚΤΙΑ ΑΠΕΙΛΗ	ΔΥΤΙΚΗΣ ΛΕΣΒΟΥ
38	ΜΥΤΙΛΗΝΗ	39.10B 26.56A	28-03	16:13	ΠΑΡΑΚΤΙΑ ΑΠΕΙΛΗ	ΜΥΤΙΛΗΝΗΣ
39	ΧΑΛΚΙΔΑ	38.44B 23.60A	28-03	18:27	ΠΑΡΑΚΤΙΑ ΑΠΕΙΛΗ	ΧΑΛΚΙΔΕΩΝ

Θα ακολουθήσει νεότερο μήνυμα όταν αξιολογηθούν νεότερες ενόργανες μετρήσεις παλιτροιογράφων

¹ **Κινδύνος Πελημήρας:** Αναμενόμενο ύψος κόματος >0,5 μέτρα και αναμενόμενη αναρρίχηση κόματος στην ακτή >1 μέτρου

Παράκτια Απειλή: Αναμενόμενο ύψος κόματος 0,2-0,5 μέτρα και αναμενόμενη αναρρίχηση κόματος στην ακτή <1 μέτρου

- 4.2.2 **Μήνυμα ματαίωσης προειδοποίησης (εκδίδεται όταν διαπιστώνεται από τις ενόργανες μετρήσεις της στάθμης της θάλασσας ότι δεν δημιουργήθηκε τσουνάμι)**



ΕΘΝΙΚΟ ΚΕΝΤΡΟ ΠΡΟΕΙΔΟΠΟΙΗΣΗΣ ΤΣΟΥΝΑΜΙ
ΕΘΝΙΚΟ ΑΣΤΕΡΟΣΚΟΠΕΙΟ ΑΘΗΝΩΝ
Γεωδυναμικό Ινστιτούτο
Θησείο, 118 10 Αθήνα
Τηλ.: 210-3490-152, email: hl_ntwc@noa.gr



ΜΗΝΥΜΑ ΚΙΝΔΥΝΟΥ ΤΣΟΥΝΑΜΙ

(Μήνυμα υπ' αριθμ. 002)

Μήνυμα Ματαίωσης Προειδοποίησης για Πιθανή Εκδήλωση Τσουνάμι

Ημερομηνία & Ώρα Έκδοσης: 28-03-2022 14:26 (Τοπική Ώρα Ελλάδας)

Ο σεισμός της 28-03-2022 και ώρα 14:05 (Τοπική Ώρα Ελλάδας) μεγέθους 6,1 *M*, με επίκεντρο 63 Χλμ. ΒΑ του Ηρακλείου, δεν δημιούργησε τσουνάμι σύμφωνα με ενόργανες μετρήσεις παλιρροιογράφων σε όλους τους σταθμούς μέτρησης.

Δεν αναμένεται η έκδοση άλλων Μηνυμάτων Κινδύνου Τσουνάμι

Τέλος Συμβάντος

4.3 ΤΡΙΤΟ ΜΗΝΥΜΑ (Μεταδίδεται όταν δεν αναμένεται άλλο κύμα τσουνάμι)



ΕΘΝΙΚΟ ΚΕΝΤΡΟ ΠΡΟΕΙΔΟΠΟΙΗΣΗΣ ΤΣΟΥΝΑΜΙ
ΕΘΝΙΚΟ ΑΣΤΕΡΟΣΚΟΠΕΙΟ ΑΘΗΝΩΝ
Γεωδυναμικό Ινστιτούτο
Θησείο, 118 10 Αθήνα
Τηλ.: 210-3490-152, email: hl_ntwc@noa.gr



ΜΗΝΥΜΑ ΚΙΝΔΥΝΟΥ ΤΣΟΥΝΑΜΙ

(Μήνυμα υπ' αριθμ. 003)

Μήνυμα Λήξης Συμβάντος

Ημερομηνία & Ώρα Έκδοσης: 28-03-2022 14:33 (Τοπική Ώρα Ελλάδας)

Ο σεισμός της 28-03-2022 και ώρα 14:05 (Τοπική Ώρα Ελλάδας) μεγέθους 6,7 M , με επίκεντρο 63 Χλμ. ΒΑ του Ηρακλείου, δημιούργησε τσουνάμι το οποίο επιβεβαιώθηκε από μετρήσεις παλιρροιογράφων στους σταθμούς μέτρησης:

A/A	Σημεία Μέτρησης	Χώρα	Συντεταγμένες	Ώρα Αφίξης	Ύψος Κύματος (Μέτρα)	Περίοδος Επαναφοράς (Λεπτά)
1	Ηράκλειο	Ελλάδα	35.35B 25.15A	14:25	0,50	10,0

Σύμφωνα με τις ενόργανες καταγραφές παλιρροιογράφων στα ανωτέρω σημεία μέτρησης, δεν αναμένεται άλλο κύμα.

Δεν αναμένεται η έκδοση άλλων Μηνυμάτων Κινδύνου Τσουνάμι

Τέλος Συμβάντος

ΠΑΡΑΡΤΗΜΑ Β

Το παρόν προσαρτάται στο υπ' αριθμ. Α689/11-07-2022 έγγραφό μας με θέμα «Έκδοση κατευθυντήριων οδηγιών σχετικά με την λήψη και διαχείριση των «Προσαρμοσμένων στην Ελληνική Γλώσσα Μηνυμάτων Προειδοποίησης Τσουνάμι» του Εθνικού Κέντρου Προειδοποίησης για Τσουνάμι» και αποτελεί αναπόσπαστο τμήμα του.

Πίνακας νησιωτικών και παράκτιων Δήμων της χώρας

Α/Α	ΔΗΜΟΣ	ΠΕΡΙΦΕΡΕΙΑΚΗ ΕΝΟΤΗΤΑ
	ΑΓΙΟΝ ΟΡΟΣ	ΑΓΙΟΝ ΟΡΟΣ
ΑΝΑΤΟΛΙΚΗΣ ΜΑΚΕΔΟΝΙΑΣ & ΘΡΑΚΗΣ		
1	Δ. ΑΛΕΞΑΝΔΡΟΥΠΟΛΗΣ	ΕΒΡΟΥ
2	Δ. ΣΑΜΟΘΡΑΚΗΣ	ΕΒΡΟΥ
3	Δ. ΘΑΣΟΥ	ΘΑΣΟΥ
4	Δ. ΚΑΒΑΛΑΣ	ΚΑΒΑΛΑΣ
5	Δ. ΝΕΣΤΟΥ	ΚΑΒΑΛΑΣ
6	Δ. ΠΑΓΓΑΙΟΥ	ΚΑΒΑΛΑΣ
7	Δ. ΑΒΔΗΡΩΝ	ΞΑΝΘΗΣ
8	Δ. ΤΟΠΕΙΡΟΥ	ΞΑΝΘΗΣ
9	Δ. ΚΟΜΟΤΗΝΗΣ	ΡΟΔΟΠΗΣ
10	Δ. ΜΑΡΩΝΕΙΑΣ - ΣΑΠΩΝ	ΡΟΔΟΠΗΣ
ΑΤΤΙΚΗΣ		
11	Δ. ΒΑΡΗΣ - ΒΟΥΛΑΣ - ΒΟΥΛΙΑΓΜΕΝΗΣ	ΑΝΑΤΟΛΙΚΗΣ ΑΤΤΙΚΗΣ
12	Δ. ΜΑΡΑΘΩΝΟΣ	ΑΝΑΤΟΛΙΚΗΣ ΑΤΤΙΚΗΣ
13	Δ. ΜΑΡΚΟΠΟΥΛΟΥ ΜΕΣΟΓΑΙΑΣ	ΑΝΑΤΟΛΙΚΗΣ ΑΤΤΙΚΗΣ
14	Δ. ΚΡΩΠΙΑΣ	ΑΝΑΤΟΛΙΚΗΣ ΑΤΤΙΚΗΣ
15	Δ. ΛΑΥΡΕΩΤΙΚΗΣ	ΑΝΑΤΟΛΙΚΗΣ ΑΤΤΙΚΗΣ
16	Δ. ΣΑΡΩΝΙΚΟΥ	ΑΝΑΤΟΛΙΚΗΣ ΑΤΤΙΚΗΣ
17	Δ. ΡΑΦΗΝΑΣ - ΠΙΚΕΡΜΙΟΥ	ΑΝΑΤΟΛΙΚΗΣ ΑΤΤΙΚΗΣ
18	Δ. ΩΡΩΠΟΥ	ΑΝΑΤΟΛΙΚΗΣ ΑΤΤΙΚΗΣ
19	Δ. ΣΠΑΤΩΝ - ΑΡΤΕΜΙΔΟΣ	ΑΝΑΤΟΛΙΚΗΣ ΑΤΤΙΚΗΣ
20	Δ. ΜΑΝΔΡΑΣ - ΕΙΔΥΛΛΙΑΣ	ΔΥΤΙΚΗΣ ΑΤΤΙΚΗΣ
21	Δ. ΑΣΠΡΟΠΥΡΓΟΥ	ΔΥΤΙΚΗΣ ΑΤΤΙΚΗΣ
22	Δ. ΕΛΕΥΣΙΝΑΣ	ΔΥΤΙΚΗΣ ΑΤΤΙΚΗΣ
23	Δ. ΜΕΓΑΡΩΝ	ΔΥΤΙΚΗΣ ΑΤΤΙΚΗΣ
24	Δ. ΧΑΪΔΑΡΙΟΥ	ΔΥΤΙΚΟΥ ΤΟΜΕΑ ΑΘΗΝΩΝ
25	Δ. ΑΙΓΙΝΑΣ	ΝΗΣΩΝ
26	Δ. ΚΥΘΗΡΩΝ	ΝΗΣΩΝ
27	Δ. ΤΡΟΙΖΗΝΙΑΣ	ΝΗΣΩΝ
28	Δ. ΥΔΡΑΣ	ΝΗΣΩΝ
29	Δ. ΠΟΡΟΥ	ΝΗΣΩΝ
30	Δ. ΣΑΛΑΜΙΝΑΣ	ΝΗΣΩΝ
31	Δ. ΑΓΚΙΣΤΡΙΟΥ	ΝΗΣΩΝ
32	Δ. ΣΠΕΤΣΩΝ	ΝΗΣΩΝ
33	Δ. ΑΓΙΟΥ ΔΗΜΗΤΡΙΟΥ	ΝΟΤΙΟΥ ΤΟΜΕΑ ΑΘΗΝΩΝ
34	Δ. ΕΛΛΗΝΙΚΟΥ - ΑΡΓΥΡΟΥΠΟΛΗΣ	ΝΟΤΙΟΥ ΤΟΜΕΑ ΑΘΗΝΩΝ
35	Δ. ΑΛΙΜΟΥ	ΝΟΤΙΟΥ ΤΟΜΕΑ ΑΘΗΝΩΝ
36	Δ. ΚΑΛΛΙΘΕΑΣ	ΝΟΤΙΟΥ ΤΟΜΕΑ ΑΘΗΝΩΝ
37	Δ. ΓΛΥΦΑΔΑΣ	ΝΟΤΙΟΥ ΤΟΜΕΑ ΑΘΗΝΩΝ
38	Δ. ΜΟΣΧΑΤΟΥ - ΤΑΥΡΟΥ	ΝΟΤΙΟΥ ΤΟΜΕΑ ΑΘΗΝΩΝ
39	Δ. ΠΑΛΑΙΟΥ ΦΑΛΗΡΟΥ	ΝΟΤΙΟΥ ΤΟΜΕΑ ΑΘΗΝΩΝ
40	Δ. ΚΕΡΑΤΣΙΝΙΟΥ - ΔΡΑΠΕΤΣΩΝΑΣ	ΠΕΙΡΑΙΩΣ
41	Δ. ΠΕΙΡΑΙΩΣ	ΠΕΙΡΑΙΩΣ
42	Δ. ΠΕΡΑΜΑΤΟΣ	ΠΕΙΡΑΙΩΣ
ΒΟΡΕΙΟΥ ΑΙΓΑΙΟΥ		
43	Δ. ΙΚΑΡΙΑΣ	ΙΚΑΡΙΑΣ
44	Δ. ΦΟΥΡΝΩΝ ΚΟΡΣΕΩΝ	ΙΚΑΡΙΑΣ
45	Δ. ΜΥΤΙΛΗΝΗΣ	ΛΕΣΒΟΥ
46	Δ. ΔΥΤΙΚΗΣ ΛΕΣΒΟΥ	ΛΕΣΒΟΥ
47	Δ. ΛΗΜΝΟΥ	ΛΗΜΝΟΥ
48	Δ. ΑΓΙΟΥ ΕΥΣΤΡΑΤΙΟΥ	ΛΗΜΝΟΥ
49	Δ. ΑΝΑΤΟΛΙΚΗΣ ΣΑΜΟΥ	ΣΑΜΟΥ
50	Δ. ΔΥΤΙΚΗΣ ΣΑΜΟΥ	ΣΑΜΟΥ
51	Δ. ΧΙΟΥ	ΧΙΟΥ
52	Δ. ΨΑΡΩΝ	ΧΙΟΥ
53	Δ. ΟΙΝΟΥΣΣΩΝ	ΧΙΟΥ

Α/Α	ΔΗΜΟΣ	ΠΕΡΙΦΕΡΕΙΑΚΗ ΕΝΟΤΗΤΑ
ΚΡΗΤΗΣ		
101	Δ. ΑΡΧΑΝΩΝ - ΑΣΤΕΡΟΥΣΙΩΝ	ΗΡΑΚΛΕΙΟΥ
102	Δ. ΒΙΑΝΝΟΥ	ΗΡΑΚΛΕΙΟΥ
103	Δ. ΜΑΛΕΒΙΖΙΟΥ	ΗΡΑΚΛΕΙΟΥ
104	Δ. ΜΙΝΩΑ ΠΕΔΙΑΔΑΣ	ΗΡΑΚΛΕΙΟΥ
105	Δ. ΓΟΡΤΥΝΑΣ	ΗΡΑΚΛΕΙΟΥ
106	Δ. ΗΡΑΚΛΕΙΟΥ	ΗΡΑΚΛΕΙΟΥ
107	Δ. ΧΕΡΣΟΝΗΣΟΥ	ΗΡΑΚΛΕΙΟΥ
108	Δ. ΦΑΙΣΤΟΥ	ΗΡΑΚΛΕΙΟΥ
109	Δ. ΑΓΙΟΥ ΝΙΚΟΛΑΟΥ	ΛΑΣΙΘΙΟΥ
110	Δ. ΙΕΡΑΠΕΤΡΑΣ	ΛΑΣΙΘΙΟΥ
111	Δ. ΣΗΤΕΙΑΣ	ΛΑΣΙΘΙΟΥ
112	Δ. ΜΥΛΟΠΟΤΑΜΟΥ	ΡΕΘΥΜΝΗΣ
113	Δ. ΑΓΙΟΥ ΒΑΣΙΛΕΙΟΥ	ΡΕΘΥΜΝΗΣ
114	Δ. ΡΕΘΥΜΝΗΣ	ΡΕΘΥΜΝΗΣ
115	Δ. ΚΑΝΤΑΝΟΥ - ΣΕΛΙΝΟΥ	ΧΑΝΙΩΝ
116	Δ. ΚΙΣΣΑΜΟΥ	ΧΑΝΙΩΝ
117	Δ. ΠΛΑΤΑΝΙΑ	ΧΑΝΙΩΝ
118	Δ. ΧΑΝΙΩΝ	ΧΑΝΙΩΝ
119	Δ. ΑΠΟΚΟΡΩΝΟΥ	ΧΑΝΙΩΝ
120	Δ. ΓΑΥΔΟΥ	ΧΑΝΙΩΝ
121	Δ. ΣΦΑΚΙΩΝ	ΧΑΝΙΩΝ
ΝΟΤΙΟΥ ΑΙΓΑΙΟΥ		
122	Δ. ΑΝΔΡΟΥ	ΑΝΔΡΟΥ
123	Δ. ΦΟΛΕΓΑΝΔΡΟΥ	ΘΗΡΑΣ
124	Δ. ΘΗΡΑΣ	ΘΗΡΑΣ
125	Δ. ΙΗΤΩΝ	ΘΗΡΑΣ
126	Δ. ΣΙΚΙΝΟΥ	ΘΗΡΑΣ
127	Δ. ΑΝΑΦΗΣ	ΘΗΡΑΣ
128	Δ. ΛΕΪΨΩΝ	ΚΑΛΥΜΝΟΥ
129	Δ. ΠΑΤΜΟΥ	ΚΑΛΥΜΝΟΥ
130	Δ. ΚΑΛΥΜΝΙΩΝ	ΚΑΛΥΜΝΟΥ
131	Δ. ΛΕΡΟΥ	ΚΑΛΥΜΝΟΥ
132	Δ. ΑΓΑΘΟΝΗΣΙΟΥ	ΚΑΛΥΜΝΟΥ
133	Δ. ΑΣΤΥΠΑΛΛΑΙΑΣ	ΚΑΛΥΜΝΟΥ
134	Δ. ΚΑΣΟΥ	ΚΑΡΠΑΘΟΥ
135	Δ. ΚΑΡΠΑΘΟΥ	ΚΑΡΠΑΘΟΥ
136	Δ. ΚΥΘΝΟΥ	ΚΕΑΣ - ΚΥΘΝΟΥ
137	Δ. ΚΕΑΣ	ΚΕΑΣ - ΚΥΘΝΟΥ
138	Δ. ΚΩ	ΚΩ
139	Δ. ΝΙΣΥΡΟΥ	ΚΩ
140	Δ. ΚΙΜΩΛΟΥ	ΜΗΛΟΥ
141	Δ. ΣΕΡΙΦΟΥ	ΜΗΛΟΥ
142	Δ. ΣΙΦΝΟΥ	ΜΗΛΟΥ
143	Δ. ΜΗΛΟΥ	ΜΗΛΟΥ
144	Δ. ΜΥΚΟΝΟΥ	ΜΥΚΟΝΟΥ
145	Δ. ΑΜΟΡΓΟΥ	ΝΑΞΟΥ
146	Δ. ΝΑΞΟΥ ΚΑΙ ΜΙΚΡΩΝ ΚΥΚΛΑΔΩΝ	ΝΑΞΟΥ
147	Δ. ΠΑΡΟΥ	ΠΑΡΟΥ
148	Δ. ΑΝΤΙΠΑΡΟΥ	ΠΑΡΟΥ
149	Δ. ΡΟΔΟΥ	ΡΟΔΟΥ
150	Δ. ΧΑΛΚΗΣ	ΡΟΔΟΥ
151	Δ. ΣΥΜΗΣ	ΡΟΔΟΥ
152	Δ. ΤΗΛΟΥ	ΡΟΔΟΥ
153	Δ. ΜΕΓΙΣΤΗΣ	ΡΟΔΟΥ
154	Δ. ΣΥΡΟΥ - ΕΡΜΟΥΠΟΛΗΣ	ΣΥΡΟΥ
155	Δ. ΤΗΝΟΥ	ΤΗΝΟΥ

Πίνακας παράκτιων Δήμων της χώρας (συνέχεια)

A/A	ΔΗΜΟΣ	ΠΕΡΙΦΕΡΕΙΑΚΗ ΕΝΟΤΗΤΑ
ΔΥΤΙΚΗΣ ΕΛΛΑΔΟΣ		
54	Δ. ΑΚΤΙΟΥ - ΒΟΝΙΤΣΑΣ	ΑΙΤΩΛΟΑΚΑΡΝΑΝΙΑΣ
55	Δ. ΞΗΡΟΜΕΡΟΥ	ΑΙΤΩΛΟΑΚΑΡΝΑΝΙΑΣ
56	Δ. ΑΜΦΙΛΟΧΙΑΣ	ΑΙΤΩΛΟΑΚΑΡΝΑΝΙΑΣ
57	Δ. ΙΕΡΑΣ ΠΟΛΗΣ ΜΕΣΟΛΟΓΓΙΟΥ	ΑΙΤΩΛΟΑΚΑΡΝΑΝΙΑΣ
58	Δ. ΝΑΥΠΑΚΤΙΑΣ	ΑΙΤΩΛΟΑΚΑΡΝΑΝΙΑΣ
59	Δ. ΑΙΓΙΑΛΕΙΑΣ	ΑΧΑΪΑΣ
60	Δ. ΔΥΤΙΚΗΣ ΑΧΑΪΑΣ	ΑΧΑΪΑΣ
61	Δ. ΠΑΤΡΕΩΝ	ΑΧΑΪΑΣ
62	Δ. ΑΝΔΡΙΤΣΑΙΝΑΣ - ΚΡΕΣΤΕΝΩΝ	ΗΛΕΙΑΣ
63	Δ. ΑΝΔΡΑΒΙΔΑΣ - ΚΥΛΛΗΝΗΣ	ΗΛΕΙΑΣ
64	Δ. ΗΛΙΔΑΣ	ΗΛΕΙΑΣ
65	Δ. ΖΑΧΑΡΩΣ	ΗΛΕΙΑΣ
66	Δ. ΠΗΝΕΙΟΥ	ΗΛΕΙΑΣ
67	Δ. ΠΥΡΓΟΥ	ΗΛΕΙΑΣ
ΗΠΕΙΡΟΥ		
56	Δ. ΑΡΤΑΙΩΝ	ΑΡΤΗΣ
57	Δ. ΝΙΚΟΛΑΟΥ ΣΚΟΥΦΑ	ΑΡΤΗΣ
58	Δ. ΗΓΟΥΜΕΝΙΤΣΑΣ	ΘΕΣΠΡΩΤΙΑΣ
59	Δ. ΦΙΛΙΑΤΩΝ	ΘΕΣΠΡΩΤΙΑΣ
60	Δ. ΠΑΡΓΑΣ	ΠΡΕΒΕΖΗΣ
61	Δ. ΠΡΕΒΕΖΗΣ	ΠΡΕΒΕΖΗΣ
ΘΕΣΣΑΛΙΑΣ		
62	Δ. ΑΓΙΑΣ	ΛΑΡΙΣΗΣ
63	Δ. ΤΕΜΠΩΝ	ΛΑΡΙΣΗΣ
64	Δ. ΝΟΤΙΟΥ ΠΗΛΙΟΥ	ΜΑΓΝΗΣΙΑΣ
65	Δ. ΑΛΜΥΡΟΥ	ΜΑΓΝΗΣΙΑΣ
66	Δ. ΡΗΓΑ ΦΕΡΑΙΟΥ	ΜΑΓΝΗΣΙΑΣ
67	Δ. ΒΟΛΟΥ	ΜΑΓΝΗΣΙΑΣ
68	Δ. ΖΑΓΟΡΑΣ - ΜΟΥΡΕΣΙΟΥ	ΜΑΓΝΗΣΙΑΣ
69	Δ. ΑΛΟΝΝΗΣΟΥ	ΣΠΟΡΑΔΩΝ
70	Δ. ΣΚΙΑΘΟΥ	ΣΠΟΡΑΔΩΝ
71	Δ. ΣΚΟΠΕΛΟΥ	ΣΠΟΡΑΔΩΝ
ΙΟΝΙΩΝ ΝΗΣΩΝ		
72	Δ. ΖΑΚΥΝΘΟΥ	ΖΑΚΥΝΘΟΥ
73	Δ. ΙΘΑΚΗΣ	ΙΘΑΚΗΣ
74	Δ. ΠΑΞΩΝ	ΚΕΡΚΥΡΑΣ
75	Δ. ΒΟΡΕΙΑΣ ΚΕΡΚΥΡΑΣ	ΚΕΡΚΥΡΑΣ
76	Δ. ΚΕΝΤΡΙΚΗΣ ΚΕΡΚΥΡΑΣ	ΚΕΡΚΥΡΑΣ
77	Δ. ΝΟΤΙΑΣ ΚΕΡΚΥΡΑΣ	ΚΕΡΚΥΡΑΣ
78	Δ. ΑΡΓΟΣΤΟΛΙΟΥ	ΚΕΦΑΛΟΝΙΑΣ
79	Δ. ΛΗΞΟΥΡΙΟΥ	ΚΕΦΑΛΟΝΙΑΣ
80	Δ. ΣΑΜΗΣ	ΚΕΦΑΛΟΝΙΑΣ
81	Δ. ΜΕΓΑΝΗΣΟΥ	ΛΕΥΚΑΔΟΣ
82	Δ. ΛΕΥΚΑΔΟΣ	ΛΕΥΚΑΔΟΣ
ΚΕΝΤΡΙΚΗΣ ΜΑΚΕΔΟΝΙΑΣ		
83	Δ. ΑΛΕΞΑΝΔΡΕΙΑΣ	ΗΜΑΘΙΑΣ
84	Δ. ΑΜΠΕΛΟΚΗΠΩΝ - ΜΕΝΕΜΕΝΗΣ	ΘΕΣΣΑΛΟΝΙΚΗΣ
85	Δ. ΒΟΛΒΗΣ	ΘΕΣΣΑΛΟΝΙΚΗΣ
86	Δ. ΘΕΡΜΗΣ	ΘΕΣΣΑΛΟΝΙΚΗΣ
87	Δ. ΘΕΡΜΑΪΚΟΥ	ΘΕΣΣΑΛΟΝΙΚΗΣ
88	Δ. ΘΕΣΣΑΛΟΝΙΚΗΣ	ΘΕΣΣΑΛΟΝΙΚΗΣ
89	Δ. ΔΕΛΤΑ	ΘΕΣΣΑΛΟΝΙΚΗΣ
90	Δ. ΚΑΛΑΜΑΡΙΑΣ	ΘΕΣΣΑΛΟΝΙΚΗΣ
91	Δ. ΠΥΛΑΙΑΣ - ΧΟΡΤΙΑΤΗ	ΘΕΣΣΑΛΟΝΙΚΗΣ
92	Δ. ΠΥΔΝΑΣ - ΚΟΛΙΝΔΡΟΥ	ΠΙΕΡΙΑΣ
93	Δ. ΔΙΟΥ - ΟΛΥΜΠΟΥ	ΠΙΕΡΙΑΣ
94	Δ. ΚΑΤΕΡΙΝΗΣ	ΠΙΕΡΙΑΣ
95	Δ. ΑΜΦΙΠΟΛΗΣ	ΣΕΡΡΩΝ
96	Δ. ΚΑΣΣΑΝΔΡΑΣ	ΧΑΛΚΙΔΙΚΗΣ
97	Δ. ΑΡΙΣΤΟΤΕΛΗ	ΧΑΛΚΙΔΙΚΗΣ
98	Δ. ΠΟΛΥΓΥΡΟΥ	ΧΑΛΚΙΔΙΚΗΣ
99	Δ. ΝΕΑΣ ΠΡΟΠΟΝΤΙΔΑΣ	ΧΑΛΚΙΔΙΚΗΣ
100	Δ. ΣΙΘΩΝΙΑΣ	ΧΑΛΚΙΔΙΚΗΣ

A/A	ΔΗΜΟΣ	ΠΕΡΙΦΕΡΕΙΑΚΗ ΕΝΟΤΗΤΑ
ΠΕΛΟΠΟΝΝΗΣΟΥ		
156	Δ. ΕΠΙΔΑΥΡΟΥ	ΑΡΓΟΛΙΔΟΣ
157	Δ. ΝΑΥΠΛΙΕΩΝ	ΑΡΓΟΛΙΔΟΣ
158	Δ. ΕΡΜΙΟΝΙΔΑΣ	ΑΡΓΟΛΙΔΟΣ
159	Δ. ΑΡΓΟΥΣ - ΜΥΚΗΝΩΝ	ΑΡΓΟΛΙΔΟΣ
160	Δ. ΒΟΡΕΙΑΣ ΚΥΝΟΥΡΙΑΣ	ΑΡΚΑΔΙΑΣ
161	Δ. ΝΟΤΙΑΣ ΚΥΝΟΥΡΙΑΣ	ΑΡΚΑΔΙΑΣ
162	Δ. ΒΕΛΟΥ - ΒΟΧΑΣ	ΚΟΡΙΝΘΙΑΣ
163	Δ. ΛΟΥΤΡΑΚΙΟΥ - ΑΓΙΩΝ ΘΕΟΔΩΡΩΝ	ΚΟΡΙΝΘΙΑΣ
164	Δ. ΚΟΡΙΝΘΙΩΝ	ΚΟΡΙΝΘΙΑΣ
165	Δ. ΣΙΚΥΝΙΩΝ	ΚΟΡΙΝΘΙΑΣ
166	Δ. ΞΥΛΟΚΑΣΤΡΟΥ - ΕΥΡΩΣΤΙΝΗΣ	ΚΟΡΙΝΘΙΑΣ
167	Δ. ΑΝΑΤΟΛΙΚΗΣ ΜΑΝΗΣ	ΛΑΚΩΝΙΑΣ
168	Δ. ΕΥΡΩΤΑ	ΛΑΚΩΝΙΑΣ
169	Δ. ΕΛΑΦΟΝΗΣΟΥ	ΛΑΚΩΝΙΑΣ
170	Δ. ΜΟΝΕΜΒΑΣΙΑΣ	ΛΑΚΩΝΙΑΣ
171	Δ. ΤΡΙΦΥΛΙΑΣ	ΜΕΣΣΗΝΙΑΣ
172	Δ. ΔΥΤΙΚΗΣ ΜΑΝΗΣ	ΜΕΣΣΗΝΙΑΣ
173	Δ. ΠΥΛΟΥ - ΝΕΣΤΟΡΟΣ	ΜΕΣΣΗΝΙΑΣ
174	Δ. ΜΕΣΣΗΝΗΣ	ΜΕΣΣΗΝΙΑΣ
175	Δ. ΚΑΛΑΜΑΤΑΣ	ΜΕΣΣΗΝΙΑΣ
ΣΤΕΡΕΑΣ ΕΛΛΑΔΟΣ		
176	Δ. ΔΙΣΤΟΜΟΥ - ΑΡΑΧΟΒΑΣ - ΑΝΤΙΚΥΡΑΣ	ΒΟΙΩΤΙΑΣ
177	Δ. ΛΕΒΑΔΕΩΝ	ΒΟΙΩΤΙΑΣ
178	Δ. ΘΗΒΑΙΩΝ	ΒΟΙΩΤΙΑΣ
179	Δ. ΤΑΝΑΓΡΑΣ	ΒΟΙΩΤΙΑΣ
180	Δ. ΟΡΧΟΜΕΝΟΥ	ΒΟΙΩΤΙΑΣ
181	Δ. ΚΑΡΥΣΤΟΥ	ΕΥΒΟΙΑΣ
182	Δ. ΔΙΡΦΥΩΝ - ΜΕΣΣΑΠΙΩΝ	ΕΥΒΟΙΑΣ
183	Δ. ΜΑΝΤΟΥΔΙΟΥ - ΛΙΜΝΗΣ - ΑΓΙΑΣ ΑΝΝΑΣ	ΕΥΒΟΙΑΣ
184	Δ. ΕΡΕΤΡΙΑΣ	ΕΥΒΟΙΑΣ
185	Δ. ΙΣΤΙΑΙΑΣ - ΑΙΔΗΨΟΥ	ΕΥΒΟΙΑΣ
186	Δ. ΧΑΛΚΙΔΕΩΝ	ΕΥΒΟΙΑΣ
187	Δ. ΣΚΥΡΟΥ	ΕΥΒΟΙΑΣ
188	Δ. ΚΥΜΗΣ - ΑΛΙΒΕΡΙΟΥ	ΕΥΒΟΙΑΣ
189	Δ. ΛΟΚΡΩΝ	ΦΘΙΩΤΙΔΟΣ
190	Δ. ΚΑΜΕΝΩΝ ΒΟΥΡΛΩΝ	ΦΘΙΩΤΙΔΟΣ
191	Δ. ΣΤΥΛΙΔΟΣ	ΦΘΙΩΤΙΔΟΣ
192	Δ. ΛΑΜΙΕΩΝ	ΦΘΙΩΤΙΔΟΣ
193	Δ. ΔΩΡΙΔΟΣ	ΦΩΚΙΔΟΣ
194	Δ. ΔΕΛΦΩΝ	ΦΩΚΙΔΟΣ

ΠΑΡΑΡΤΗΜΑ Ε

ΠΑΡΑΡΤΗΜΑ Ε - ΠΡΟΣΕΙΣΜΙΚΟΣ ΕΛΕΓΧΟΣ ΚΤΙΡΙΩΝ ΔΗΜΟΣΙΑΣ ΚΑΙ ΚΟΙΝΩΦΕΛΟΥΣ ΧΡΗΣΗΣ

Το παρόν προσαρτάται στο ΓΕΝΙΚΟ ΣΧΕΔΙΟ ΑΝΤΙΜΕΤΩΠΙΣΗΣ ΕΚΤΑΚΤΩΝ ΑΝΑΓΚΩΝ ΚΑΙ ΆΜΕΣΗΣ/ΒΡΑΧΕΙΑΣ ΔΙΑΧΕΙΡΙΣΗΣ ΤΩΝ ΣΥΝΕΠΕΙΩΝ ΑΠΟ ΤΗΝ ΕΚΔΗΛΩΣΗ ΣΕΙΣΜΩΝ (2^η έκδοση) και αποτελεί αναπόσπαστο τμήμα του

Φορείς που έχουν την ευθύνη λειτουργίας και ασφάλειας των κτιρίων Δημόσιας ή κοινωφελούς χρήσης, ανεξάρτητα του ιδιοκτησιακού καθεστώσ τους (νοσοκομεία, εκπαιδευτήρια, κτίρια δημοσίων υπηρεσιών, θέατρα, κινηματογράφοι, κλπ), οφείλουν να διενεργήσουν πρωτοβάθμιο προσεισμικό έλεγχο, σύμφωνα με τα οριζόμενα στην 53/1997 εγκύκλιο του ΥΠΕΧΩΔΕ (Α.Π.7872/31-12-97 «Σχεδιασμός έκτακτης ανάγκης για κοινωφελή κτίρια σε επίπεδο Νομού») καθώς και στο 2189/29-05-2001 έγγραφο του Υ.ΠΕ.ΧΩ.Δ.Ε.. Ο προσεισμικός έλεγχος των κτιρίων πραγματοποιείται βάσει των κατευθυντήριων οδηγιών που έχει για το σκοπό αυτό εκδώσει ο Ο.Α.Σ.Π. («Έλεγχος Δομικής Τρωτότητας», Ο.Α.Σ.Π. <http://www.oasp.gr/node/76>).

Σκοπός του προσεισμικού ελέγχου κτιρίων είναι η καταγραφή των κτιρίων δημόσιας και κοινωφελούς χρήσης και η πρώτη αποτίμηση της σεισμικής τους ικανότητας, προκειμένου να καθοριστούν οι προτεραιότητες σε εθνικό επίπεδο για τον περαιτέρω έλεγχο και τη λήψη μέτρων προστασίας.

Ο προσεισμικός έλεγχος διενεργείται σε κάθε επίπεδο διοικητικής δομής της χώρας, από τους φορείς που έχουν την ευθύνη της λειτουργίας και ασφάλειας των κτιρίων και εγκαταστάσεων.

Σημειώνεται ότι ο πρωτοβάθμιος προσεισμικός έλεγχος που διενεργείται με την διαδικασία αυτή δεν αναστέλλει τις υποχρεώσεις των αρμοδίων φορέων για την εφαρμογή της ισχύουσας νομοθεσίας όσον αφορά την ασφάλεια κτιρίων και εγκαταστάσεων και τη λήψη των απαιτούμενων μέτρων για την προστασία του κοινού από κτίρια που κρίνονται επικίνδυνα (2189/29-05-2001 έγγραφο του Υ.ΠΕ.ΧΩ.Δ.Ε.).

- Εκτέλεση του προσεισμικού ελέγχου των κτιρίων αρμοδιότητας του Δήμου βάσει των οδηγιών του ΟΑΣΠ στα παρακάτω κτίρια:

ΒΡΕΦΟΝΗΠΙΑΚΟΙ ΣΤΑΘΜΟΙ - ΣΧΟΛΙΚΑ ΚΤΙΡΙΑ

	ΑΚΙΝΗΤΟ	ΔΙΕΥΘΥΝΣΗ	ΧΡΗΣΗ	ΜΟΡΦΗ κτησία)	ΟΙΚ. ΑΔΕΙΑ	ΚΑΕΚ
ΜΑΡΚΟΠΟΥΛΟ	1ος ΒΡΕΦΟΝΗΠΙΑΚΟΣ ΚΟΠΟΥΛΟΥ	ΑΝΔΡΕΑ ΚΟΥΜΠΗ	ΣΧΟΛΙΚΗ ΎΑΔΑ	ΒΡΑΒΡΩΝΙΟΣ		050883813018
	3ος ΒΡΕΦΟΝΗΠΙΑΚΟΣ ΚΟΠΟΥΛΟΥ	ΕΠΙΚΟΥΡΟΥ & ΑΡΙΖΑΣ	ΣΧΟΛΙΚΗ ΎΑΔΑ	ΒΡΑΒΡΩΝΙΟΣ	1105_2010	050884617002
	1ο & 2ο ΝΗΠΙΑΓΩΓΕΙΟ ΚΟΠΟΥΛΟΥ	Γ.ΠΙΝΗ & ΝΑΚΗ ΑΘ.	ΣΧΟΛΙΚΗ ΎΑΔΑ	ΔΗΜΟΣ		050884015006
	3ο ΝΗΠΙΑΓΩΓΕΙΟ ΚΟΠΟΥΛΟΥ	ΑΝΘΕΩΝ & ΟΥΡΟΥ ΑΠΟΛΛΩΝΑ	ΣΧΟΛΙΚΗ ΎΑΔΑ	ΔΗΜΟΣ		050884617001
	4ο ΝΗΠΙΑΓΩΓΕΙΟ ΚΟΠΟΥΛΟΥ	25ης ΜΑΡΤΙΟΥ & ΛΟΥΡΗ	ΣΧΟΛΙΚΗ ΎΑΔΑ	ΔΗΜΟΣ		050883626004
	5ο ΝΗΠΙΑΓΩΓΕΙΟ ΚΟΠΟΥΛΟΥ	Β. ΠΕΤΟΥΡΗ 19	ΣΧΟΛΙΚΗ ΎΑΔΑ	ΝΟΙΚΙΑΣΜΕΝ ΙΡΙΟ		050884324006
	1ο ΔΗΜΟΤΙΚΟ ΚΟΠΟΥΛΟΥ	ΠΑΠΑΒΑΣΙΛΕΙΟΥ & ΑΟΛΗ ΔΗΜΗΤΡΙΟΥ	ΣΧΟΛΙΚΗ ΎΑΔΑ	ΔΗΜΟΣ	669_1998	050884325020
	2ο ΔΗΜΟΤΙΚΟ ΚΟΠΟΥΛΟΥ	ΜΥΡΡΙΝΟΥΝΤΟΣ & ΗΛΙΑ	ΣΧΟΛΙΚΗ ΎΑΔΑ	ΔΗΜΟΣ	3014_1975	050883609007
	3ο ΔΗΜΟΤΙΚΟ ΚΟΠΟΥΛΟΥ	ΚΩΣΤΑ ΣΩΤΗΡΙΟΥ 1	ΣΧΟΛΙΚΗ ΎΑΔΑ	ΚΤΥΠ Α.Ε.	116_1992	050884101024
	4ο ΔΗΜΟΤΙΚΟ ΚΟΠΟΥΛΟΥ	ΑΙΣΧΥΛΟΥ & ΕΑΓΟΡΑ	ΣΧΟΛΙΚΗ ΎΑΔΑ	ΚΟΙΝΟΧΡΗΣΤ ΩΡΟΣ		050884608002
	1ο ΓΥΜΝΑΣΙΟ ΚΟΠΟΥΛΟΥ	ΠΑΠΑΒΑΣΙΛΕΙΟΥ & ΝΙΚΟΛΑΟΥ	ΣΧΟΛΙΚΗ ΎΑΔΑ	ΔΗΜΟΣ		050884325001
1 ^ο ΚΟΠΟΥΛΟΥ ΛΥΚΕΙΟ	ΚΩΣΤΑ ΣΩΤΗΡΙΟΥ	ΣΧΟΛΙΚΗ ΎΑΔΑ	ΚΤΥΠ Α.Ε.	1513_1989	050884101024	
ΠΟΡΤΟ ΡΑΦΤΗ	2ος ΒΡΕΦΟΝΗΠΙΑΚΟΣ ΤΟ ΡΑΦΤΗ	ΜΠΟΥΜΠΟΥΛΙΝΑΣ ΥΘΡΟΠΟΤΑΜΟΥ	ΣΧΟΛΙΚΗ ΎΑΔΑ	ΒΡΑΒΡΩΝΙΟΣ	301_2008	050886207001
	1 ^ο ΝΗΠ. ΠΟΡΤΟ-ΡΑΦΤΗ	ΜΕΛΙΝΑΣ ΚΟΥΡΗ 1	ΣΧΟΛΙΚΗ ΎΑΔΑ	ΚΤΥΠ Α.Ε.	29_1994	050886439001
	2 ^ο ΝΗΠ. ΠΟΡΤΟ-ΡΑΦΤΗ	25ης ΜΑΡΤΙΟΥ & Υ ΝΙΚΟΛΑΟΥ	ΣΧΟΛΙΚΗ ΎΑΔΑ	ΝΟΙΚΙΑΣΜΕΝ ΙΡΙΟ		050885910010 85910011
	3ο - 4ο ΝΗΠ. ΠΟΡΤΟ-ΤΗ	ΚΑΛΥΜΝΟΥ / ΟΡΑΜΑΤΟΣ	ΣΧΟΛΙΚΗ ΎΑΔΑ	ΝΟΙΚΙΑΣΜΕΝ ΙΡΙΟ		050886023004

1ο ΔΗΜΟΤΙΚΟ ΠΟΡΤΟ ΤΗ	ΚΑΡΟΛΟΥ ΚΟΥΝ 1	ΣΧΟΛΙΚΗ ΨΑΔΑ	ΚΤΥΠ Α.Ε.	29_1994	050886439001
2ο ΔΗΜ. ΠΟΡΤΟ-ΡΑΦΤΗ	25ης ΜΑΡΤΙΟΥ & Υ ΝΙΚΟΛΑΟΥ	ΣΧΟΛΙΚΗ ΨΑΔΑ	ΝΟΙΚΙΑΣΜΕΝΟ ΙΡΙΟ		05088591001085910011
3ο ΔΗΜ. ΠΟΡΤΟ-ΡΑΦΤΗ	ΚΑΡΟΛΟΥ ΚΟΥΝ 3	ΣΧΟΛΙΚΗ ΨΑΔΑ	ΝΟΙΚΙΑΣΜΕΝΟ ΚΟΠΕΔΑ		05088643800186438002
2ο ΓΥΜΝΑΣΙΟ ΠΟΡΤΟ ΤΗ	ΣΩΤΗΡΟΣ 11	ΣΧΟΛΙΚΗ ΨΑΔΑ	ΔΗΜΟΣ	1392_2005	050882402002
2ο ΛΥΚΕΙΟ ΠΟΡΤΟ ΤΗ	ΣΩΤΗΡΟΣ 10	ΣΧΟΛΙΚΗ ΨΑΔΑ	ΝΟΙΚΙΑΣΜΕΝΟ ΙΡΙΟ		050882448001

ΔΗΜΟΤΙΚΑ ΚΤΙΡΙΑ

ΑΚΙΝΗΤΟ	ΔΙΕΥΘΥΝΣΗ	ΧΡΗΣΗ	ΜΟΡΦΗ (κτησία)	ΟΙΚ. Α	ΚΑΕΚ
ΔΗΜΑΡΧΕΙΟ	ΠΛ. ΙΟΣΘΕΝΟΥΣ ΗΡΪΟΥ ΜΕΝΙΤΗ ΠΕΛΙΤΗ	ΧΡ. ΥΠΗΡΕΣΙΕΣ &	ΔΗΜΟΣ		050883911018
ΚΥΛΙΚΕΙΟ ΘΜΥΛΟΥ	ΕΘΝ. ΑΝΤΙΣΤΑΣΕΩΣ ΡΟΜΥΛΟΥ	ΑΝΑΨΥΚΤΗΡΙΟ	ΔΗΜΟΣ		050884214001
ΔΙΑΤΗΡΗΤΕΟ	ΣΩΤΗΡΙΟΥ ΝΑΚΗ		ΔΗΜΟΣ		050884018001
ΚΥΛΙΚΕΙΟ ΡΟΤΑΦΕΙΟΥ	ΝΕΚΡΟΤΑΦΕΙΟ	ΑΝΑΨΥΚΤΗΡΙΟ	ΔΗΜΟΣ		050883803006
ΚΥΛΙΚΕΙΟ ΜΕΝΗΣ	Γ. ΠΙΝΗ & ΑΘ. ΝΑΚΗ	ΑΝΑΨΥΚΤΗΡΙΟ	ΔΗΜΟΣ		050884011001
ΑΡΤΕΜΙΣ	Ι. ΑΘ. ΓΙΑΝΝΑΚΗ	ΔΗΜΟΤΙΚΟΣ ΜΑΤΟΓΡΑΦΟΣ	ΔΗΜΟΣ		050883924003
ΔΗΜΟΤΙΚΟ ΣΤΑΔΙΟ (ΚΤΙΡΙΑ)	ΛΕΩΦ. ΣΟΥΝΙΟΥ	ΑΘΛΗΤΙΣΜΟΣ	ΔΗΜΟΣ		050883422070
ΚΤΙΡΙΟ ΡΟΔΡΟΜΙΚΟΥ ΘΜΟΥ	Γ. ΜΕΘΕΝΙΤΗ		ΠΑΡΑΧΩΡΗΜΕΝΟ		050883517030
ΠΝΕΥΜΑΤΙΚΟ ΚΤΡΟ	ΠΑΠΑΒΑΣΙΛΕΙΟΥ & ΑΛΟΛΗ-ΔΗΜΗΤΡΙΟΥ	ΒΙΒΛΙΟΘΗΚΗ ΠΙΣΤΙΣΤΙΚΟ ΚΕΝΤΡΟ	ΔΗΜΟΣ		050884325020
ΠΟΛΕΟΔΟΜΙΑ - ΤΕΧΝ. ΥΠΗΡΕΣΙΑ	ΠΑΠΑΔΗΜΗΤΡΙΟΥ	ΥΠΗΡΕΣΙΕΣ	ΝΟΙΚΙΑΣΜΕΝΟ		
ΚΤΙΡΙΟ ΠΟΥΛΑΚΟΣ"	ΚΑΡΑΟΛΗ- ΔΗΜΗΤΡΙΟΥ 7	ΦΙΛΑΡΜΟΝΙΚΗ	ΝΟΙΚΙΑΣΜΕΝΟ		

ΠΑΡΑΡΤΗΜΑ ΤΟ ΡΑΦΤΗ	Λ. ΠΟΡΤΟ ΡΑΦΤΗ		ΝΟΙΚΙΑΣΜΕΝΟ		
ΚΤΙΡΙΟ ΥΔΡΕΥΣΗΣ	ΑΓ. ΝΙΚΟΛΑΟΥ		ΝΟΙΚΙΑΣΜΕΝΟ		

Η λήψη των απαραίτητων μέτρων για την προστασία του κοινού που συναθροίζεται στους ανωτέρω χώρους βασίζεται στα αποτελέσματα των ελέγχων αυτών.